




14. Allgemeine Volkszählung

Band 3
Bildung



14° Censimento generale della popolazione

Tomo 3
Istruzione



2001

Autonome Provinz
Bozen-Südtirol

Provincia Autonoma di
Bolzano-Alto Adige

Landesinstitut
für Statistik

Istituto provinciale
di statistica



© **Herausgeber**

Autonome Provinz Bozen-Südtirol
Landesinstitut für Statistik - ASTAT

Bozen 2005

Bestellungen bei:

ASTAT

Duca-d'Aosta-Allee 59
I-39100 Bozen

Tel. (0471) 414000

Fax (0471) 414008

E-mail: astat@provinz.bz.it

Internet: www.provinz.bz.it/astat

Nachdruck, Verwendung von Tabellen und Grafiken,
fotomechanische Wiedergabe - auch auszugsweise
- nur unter Angabe der Quelle (Herausgeber und
Titel) gestattet.

Autoren:

Autori:

Redaktion:

Redazione:

Layout und Grafik:

Layout e grafica:

Druck: ALTO ADIGE, Bozen
Gedruckt auf Recyclingpapier

© **Editore dalla**

Provincia Autonoma di Bolzano-Alto Adige
Istituto provinciale di statistica - ASTAT

Bolzano 2005

Copie disponibili presso:

ASTAT

Viale Duca d'Aosta 59
I-39100 Bolzano

Tel. (0471) 414000

Fax (0471) 414008

E-mail: astat@provincia.bz.it

Internet: www.provincia.bz.it/astat

Riproduzione parziale o totale del contenuto, diffu-
sione e utilizzazione dei dati, delle informazioni,
delle tavole e dei grafici autorizzata soltanto con la
citazione della fonte (titolo ed edizione).

Dr. Angela Giungaio

Gregorio Gobbi
Johanna Plasinger

Raimund Lantschner
Renata Stauder

Stampa: ALTO ADIGE, Bolzano
Stampato su carta riciclata



Vorwort

Premessa

In fast allen Ländern der Welt werden Volks- und Wohnungszählungen durchgeführt, um die Meldeamtsdaten zu überprüfen und vollständige Informationen zu den demografischen und sozialwirtschaftlichen Merkmalen der Bürger und Bürgerinnen zu sammeln.

Auch in unserem Land haben die Volks- und Wohnungszählungen bereits eine lange Tradition. Die erste Volkszählung in Südtirol fand im Jahr 1869 statt und seitdem wurden 14 Zählungen durchgeführt. Die letzte fand am **21. Oktober 2001** aufgrund der Bestimmungen des Gesetzes Nr. 144 vom 17.05.1999 statt. Die entsprechende Durchführungsverordnung wurde mit Dekret des Präsidenten der Republik Nr. 276 vom 22. Mai 2001 erlassen.

Dieser Band enthält die definitiven Daten der Volkszählung 2001 aus dem Bereich Bildung, die nach Eingabe der einzelnen Erhebungsbögen erlangt wurden und einer Reihe von anspruchsvollen Kontrollen und Korrekturen unterzogen worden sind. Die Publikation liefert eine Übersicht zum Bildungsgrad der in Südtirol ansässigen Bevölkerung, nach Geschlecht, Altersklassen und territorialer Gliederung.

Bozen, im September 2005

Alfred Aberer
Direktor des Landesinstitutes für Statistik

In quasi tutti i paesi del mondo vengono condotti i Censimenti della popolazione e delle abitazioni, per verificare i registri anagrafici e raccogliere informazioni sulle caratteristiche socio-economiche dei cittadini.

Anche nel nostro Paese i Censimenti generali della popolazione e delle abitazioni hanno una storia ormai lunga: il primo Censimento sul territorio dell'attuale provincia di Bolzano fu effettuato nel 1869 e, da allora sono state condotte 14 rilevazioni censuarie, l'ultima il **21 ottobre 2001**, in attuazione della legge 17 maggio 1999, n. 144 e del relativo regolamento di esecuzione, emanato con Decreto del Presidente della Repubblica del 22 maggio 2001 n. 276.

Con il presente tomo vengono resi noti i dati definitivi del Censimento della popolazione del 2001, ottenuti dall'acquisizione informatica dei singoli modelli di rilevazione - relativi all'istruzione - opportunamente sottoposti a procedure di controllo e correzione; e viene fornita una sommaria immagine del grado di istruzione della popolazione della nostra provincia, disaggregata per sesso, classi di età e per diversi livelli territoriali.

Bolzano, settembre 2005

Alfred Aberer
Direttore dell'Istituto provinciale di statistica



Inhaltsverzeichnis

Indice

Seite
Pagina

Glossar	Glossario	9
Anmerkungen	Osservazioni	11

TABELLEN

AUF LANDESEBENE

1.1	Wohnbevölkerung im Alter von 6 Jahren und mehr nach Geschlecht, Altersklassen und Bildungsgrad - Volkszählung 2001
1.2	Wohnbevölkerung im Alter von 6 Jahren und mehr nach Geschlecht, Altersklassen und Bildungsgrad - Volkszählung 1991
1.3	Wohnbevölkerung im Alter von 6 Jahren und mehr nach Bildungsgrad - Volkszählungen 1991 und 2001
1.4	Häufigkeit nach Altersklassen von Frauen mit Doktorat auf die gesamte Bevölkerung - Volkszählungen 1991 und 2001
1.5	Personen mit Doktorat nach Geschlecht und Altersklassen - Volkszählungen 1991 und 2001
1.6	Wohnbevölkerung im Alter von 15 Jahren und mehr ohne Studientitel nach Altersklassen und Geschlecht - Volkszählungen 1991 und 2001
1.7	Personen ohne Studientitel nach Altersklassen und Geschlecht - Volkszählungen 1991 und 2001
1.8	Wohnbevölkerung im Alter von 6 Jahren und mehr nach Geschlecht, Bildungsgrad und Bezirksgemeinschaften - Volkszählung 2001
1.9	Wohnbevölkerung im Alter von 6 Jahren und mehr nach Geschlecht, Bildungsgrad und Bezirksgemeinschaften - Volkszählung 1991
1.10	Wohnbevölkerung im Alter von 6 Jahren und mehr nach Geschlecht, Bildungsgrad und Art der Wohngemeinde - Volkszählung 2001

TABELLE

A LIVELLO PROVINCIALE

Popolazione residente in età da 6 anni in poi per sesso, classe di età e grado di istruzione - Censimento popolazione 2001	14
Popolazione residente in età da 6 anni in poi per sesso, classe di età e grado di istruzione - Censimento popolazione 1991	16
Popolazione residente in età da 6 anni in poi per grado di istruzione - Censimenti popolazione 1991 e 2001	18
Incidenza per classi di età di donne laureate sul totale della popolazione - Censimenti popolazione 1991 e 2001	20
Persone laureate per sesso e classe di età - Censimenti popolazione 1991 e 2001	21
Popolazione residente in età da 15 anni in poi senza titolo di studio per classe di età e sesso - Censimenti popolazione 1991 e 2001	23
Personen senza titolo di studio per classe di età e sesso - Censimenti popolazione 1991 e 2001	23
Popolazione residente in età da 6 anni in poi per sesso, grado di istruzione e comunità comprensoriali - Censimento popolazione 2001	24
Popolazione residente in età da 6 anni in poi per sesso, grado di istruzione e comunità comprensoriali - Censimento popolazione 1991	27
Popolazione residente in età da 6 anni in poi per sesso, grado di istruzione e tipologia del comune di residenza - Censimento popolazione 2001	30

1.11	Wohnbevölkerung im Alter von 6 Jahren und mehr nach Geschlecht, Bildungsgrad und Art der Wohn-gemeinde - Volkszählung 1991	Popolazione residente in età da 6 anni in poi per sesso, grado di istruzione e tipologia del comune di residenza - Censimento popolazione 1991	32
1.12	Wohnbevölkerung bis 14 Jahre, die einen Kinderhort, einen Kindergarten oder eine Schule besucht, nach Geschlecht - Volkszählung 2001	Popolazione residente fino a 14 anni che frequenta l'asilo nido, la scuola materna o un corso regolare di studi per sesso - Censimento popolazione 2001	34
1.13	Wohnbevölkerung bis 14 Jahre, die einen Kinderhort, einen Kindergarten oder eine Schule besucht, nach Geschlecht - Volkszählung 1991	Popolazione residente fino a 14 anni che frequenta l'asilo nido, la scuola materna o un corso regolare di studi per sesso - Censimento popolazione 1991	34
1.14	Wohnbevölkerung mit weniger als 6 Jahren nach Geschlecht, Alter und Besuch eines Kinderhortes, eines Kindergartens bzw. einer ersten Klasse Grundschule - Volkszählung 2001	Popolazione residente con meno di 6 anni per sesso, età e frequenza di asilo nido/scuola materna/prima elementare - Censimento popolazione 2001	35
1.15	Wohnbevölkerung von 6 bis 14 Jahren nach Geschlecht, Alter und Einschreibung in einem regulären Studiengang - Volkszählung 1991	Popolazione residente in età da 6 a 14 anni per sesso, età ed iscrizione ad un corso regolare di studi - Censimento popolazione 2001	36
1.16	Wohnbevölkerung von 6 bis 14 Jahren nach Geschlecht, Alter und Einschreibung in einem regulären Studiengang - Volkszählung 1991	Popolazione residente in età da 6 a 14 anni per sesso, età ed iscrizione ad un corso regolare di studi - Censimento popolazione 1991	37
1.17	Rate der Nicht-Erlangung des Pflichtschulabschlusses nach Geschlecht und Alter (15-52 Jahre) - Volkszählung 2001	Indice di non conseguimento della scuola dell'obbligo per sesso ed età (15-52 anni) - Censimento popolazione 2001	38
1.18	Rate der Nicht-Erlangung des Pflichtschulabschlusses nach Geschlecht und Alter (15-52 Jahre) - Volkszählung 1991	Indice di non conseguimento della scuola dell'obbligo per sesso ed età (15-52 anni) - Censimento popolazione 1991	39
1.19	Abschlussquote der Oberschule nach Geschlecht und Altersklassen - Volkszählung 2001	Indice di possesso del diploma di scuola media superiore per sesso e classe di età - Censimento popolazione 2001	41

AUF GEMEINDEEBENE

2.1	Rate der Nicht-Erlangung des Pflichtschulabschlusses nach Geschlecht und Gemeinden - Volkszählung 2001	Indice di non conseguimento della scuola dell'obbligo per sesso e comune - Censimento popolazione 2001	44
2.2	Abschlussquote der Oberschule (19 und mehr Jahre) nach Geschlecht und Gemeinden - Volkszählung 2001	Indice di conseguimento del diploma di scuola media superiore (19 anni e oltre) per sesso e comune - Censimento popolazione 2001	46
2.3	Abschlussquote der Oberschule (19-34 Jahre) nach Geschlecht und Gemeinden - Volkszählung 2001	Indice di conseguimento del diploma di scuola media superiore (19-34 anni) per sesso e comune - Censimento popolazione 2001	48
2.4	Abschlussquote der Oberschule (35-44 Jahre) nach Geschlecht und Gemeinden - Volkszählung 2001	Indice di conseguimento del diploma di scuola media superiore (35-44 anni) per sesso e comune - Censimento popolazione 2001	50
2.5	Wohnbevölkerung im Alter von 6 Jahren und mehr nach Gemeinden, Geschlecht und Bildungsgrad - Volkszählung 2001	Popolazione residente in età da 6 anni in poi per comune, sesso e grado di istruzione - Censimento popolazione 2001	52
2.6	Wohnbevölkerung im Alter von 6 Jahren und mehr nach Gemeinden, Geschlecht und Bildungsgrad - Volkszählung 1991	Popolazione residente in età da 6 anni in poi per comune, sesso e grado di istruzione - Censimento popolazione 1991	64

A LIVELLO COMUNALE

GRAFIKEN

1	Wohnbevölkerung nach Geschlecht, Altersklassen und Studientitel - Volkszählung 2001
2	Wohnbevölkerung nach Geschlecht, Altersklassen und Studientitel - Volkszählung 1991
3	Häufigkeit von Frauen mit Doktorat auf die gesamte Bevölkerung - Volkszählungen 1991 und 2001
4	Wohnbevölkerung im Alter von 20 Jahren und mehr mit Doktorat nach Geschlecht und Altersklassen - Volkszählung 2001
5	Wohnbevölkerung im Alter von 20 Jahren und mehr mit Doktorat nach Geschlecht und Altersklassen - Volkszählung 1991
6	Wohnbevölkerung im Alter von 6 Jahren und mehr nach Geschlecht, Bildungsgrad und Bezirksgemeinschaften - Volkszählung 2001
7	Wohnbevölkerung im Alter von 6 Jahren und mehr nach Geschlecht, Bildungsgrad und Bezirksgemeinschaften - Volkszählung 1991
8	Rate der Nicht-Erlangung des Pflichtschulabschlusses nach Geschlecht und Altersklassen - Volkszählung 2001
9	Rate der Nicht-Erlangung des Pflichtschulabschlusses nach Geschlecht und Altersklassen - Volkszählung 1991
10	Abschlussquote der Oberschule nach Geschlecht und Altersklassen - Volkszählung 2001

GRAFICI

Popolazione residente per sesso, classe di età e titolo di studio - Censimento popolazione 2001	19
Popolazione residente per sesso, classe di età e titolo di studio - Censimento popolazione 1991	19
Incidenza di donne laureate sul totale della popolazione - Censimenti popolazione 1991 e 2001	20
Popolazione residente in età da 20 anni in poi con laurea per sesso e classe di età - Censimento popolazione 2001	22
Popolazione residente in età da 20 anni in poi con laurea per sesso e classe di età - Censimento popolazione 1991	22
Popolazione residente in età da 6 anni in poi per sesso, grado di istruzione e comunità comprensoriale - Censimento popolazione 2001	26
Popolazione residente in età da 6 anni in poi per sesso, grado di istruzione e comunità comprensoriale - Censimento popolazione 1991	29
Indice di non conseguimento della scuola dell'obbligo per sesso e classe di età - Censimento popolazione 2001	40
Indice di non conseguimento della scuola dell'obbligo per sesso e classe di età - Censimento popolazione 1991	40
Indice di possesso del diploma di scuola media superiore per sesso e classe di età - Censimento popolazione 2001	41



Glossar

Glossario

Bildungsgrad: Dieser bezieht sich auf den höchsten Schulabschluss, der an jeglicher Schule (privat oder öffentlich, in- oder ausländisch, auch im Ausland) erreicht wurde.

Studientitel: Darunter versteht man einen gesetzlich anerkannten Titel, der am Ende eines Bildungskurses erlangt wird.

Personen ohne Studientitel sind jene Personen, welche weder schreiben noch lesen können, und jene Personen, welche zwar lesen und schreiben können, aber nicht im Besitz eines Grundschulabschlusses sind.

Grundschulabschluss: Vollendung der ersten Stufe der Grundausbildung. Gleichwertig mit dem Grundschulabschluss ist das Zeugnis, das nach Beendigung von Kursen des zweiten Bildungsweges (scuola popolare di tipo C) ausgestellt wird.

Mittelschulabschluss oder Abschluss der Berufsvorbereitungsschule (Letzterer muss vor der Einführung der Einheitsmittelschule erlangt worden sein): Vollendung der zweiten Stufe der Grundausbildung. Für die Zulassung zum Besuch der Mittelschule ist der Grundschulabschluss Voraussetzung.

Oberschulabschluss: Darunter versteht man sowohl jene **Studientitel**, die nach Beendigung einer zwei- bis dreijährigen Oberschule erlangt werden und nicht zum Besuch einer Universität ermächtigen, als auch die **Matura** oder Staatsprüfung, die nach Beendigung einer vier- oder fünfjährigen Oberschule erlangt wird und zur Einschreibung an eine Universität ermächtigt.

Grado di istruzione: Si riferisce al più alto titolo di studio conseguito in qualsiasi scuola (pubblica o privata, italiana o straniera, anche all'estero)

Titolo di studio: Si intende un titolo a cui lo Stato attribuisce valore legale, conseguito alla fine di un corso di istruzione.

Persone senza titolo di studio: sono coloro che hanno dichiarato di non sapere leggere e scrivere e coloro che hanno dichiarato di sapere leggere e scrivere, pur non avendo conseguito la licenza elementare.

Licenza di scuola elementare: corrisponde al completamento del primo livello dell'istruzione di base. Alla licenza di scuola elementare è assimilato il certificato rilasciato dopo un corso di scuola popolare di tipo C.

Licenza di scuola media inferiore o di avviamento professionale (quest'ultima conseguita prima dell'istituzione della scuola media unificata): corrisponde al completamento del secondo livello dell'istruzione di base. Per l'ammissione ai corsi è richiesta la licenza di scuola elementare.

Diploma di scuola secondaria superiore - comprende il **Diploma scolastico** di qualifica che si consegue al termine di un ciclo di studi secondari superiori della durata di 2 o 3 anni che non permette l'accesso ad un corso di studi universitari e il **Diploma di maturità** o esame di Stato che si consegue al termine di un ciclo di studi secondari superiori della durata di 4 o 5 anni che permette l'accesso ad un corso di studi universitari.

Universitätsdiplom (Schule für spezielle Ausbildungsrichtungen oder parauniversitärer Studiengang, Kurzstudium): Studentitel, der am Ende eines Diplomstudienanges oder einer Sonderausbildungsschule erlangt wird. Solche Studiengänge dauern mindestens zwei und höchstens drei Jahre (Diplom-Studiengang für Statistik, für Grundschulaufsicht, für Sport, für Paläographie und Musikphilologie usw.). Das Universitätsdiplom bzw. das Kurzstudium entspricht auf internationaler Ebene dem ersten Abschnitt im ersten Universitätszyklus. Für die Zulassung zu diesen Studiengängen ist der Abschluss einer 4- oder 5-jährigen Oberschule Voraussetzung.

Doktorat: Studentitel, den man nach Absolvierung eines universitären Studienganges von mindestens vier und höchstens sechs Jahren erlangt. Für die Zulassung zu diesen Studiengängen ist der Abschluss einer 4- oder 5-jährigen Oberschule Voraussetzung.

Postuniversitäre Ausbildung:

Spezialisierungsdiplom: Erlangt wird dieses Diplom nach dem Doktorat am Ende eines mindestens zweijährigen Studienganges, der auf die Ausbildung von Fachleuten in speziellen Bereichen ausgerichtet ist.

Forschungsdoktorat: Erlangt wird dieses Diplom nach dem Doktorat am Ende eines mindestens dreijährigen Studienganges, bei dem auch persönliche Forschung betrieben wird. Das Forschungsdoktorat ist auf die Vertiefung der wissenschaftlichen Forschung und der Methodologie auf dem jeweiligen Gebiet ausgerichtet.

Besuchs- und Einschreibungsrate: Entspricht dem Verhältnis zwischen der Bevölkerung einer bestimmten Altersklasse, welche den Kinderhort, den Kindergarten oder einen regulären Studiengang besucht, und der Gesamtheit der Bevölkerung.

Rate der Nicht-Erlangung des Pflichtschulabschlusses: Entspricht dem Verhältnis zwischen der Bevölkerung im Alter zwischen 15 und 52 Jahren, die keinen Mittelschulabschluss erlangt hat, und der Gesamtheit der Bevölkerung derselben Altersklasse.

Diploma universitario (Scuola diretta a fini speciali o parauniversitaria, Laurea breve): titolo di studio rilasciato al termine di un corso di diploma universitario e dalle scuole dirette a fini speciali. Si consegue dopo un corso di studi di durata non inferiore a 2 anni e non superiore a 3 (diploma di statistica, di vigilanza alle scuole elementari, diploma ISEF, diploma di paleografia e filologia musicale, ecc.). Il Diploma universitario o laurea breve, a livello internazionale, corrisponde al primo gradino del primo ciclo di istruzione universitaria. Per accedere a tali corsi è necessario essere in possesso del diploma di scuola secondaria superiore (corso di 4-5 anni).

Laurea: titolo di studio che si consegue dopo un corso di studi universitari di durata non inferiore a 4 anni e non superiore a 6. Per accedere a tali corsi è necessario essere in possesso del diploma di scuola secondaria superiore (corso di 4-5 anni).

Specializzazione post laurea:

Diploma di specializzazione: si consegue successivamente alla laurea, al termine di un corso di studi di durata non inferiore a 2 anni, finalizzato alla formazione di specialisti in settori professionali determinati.

Dottorato di ricerca: si consegue successivamente alla laurea, al termine di un corso di studi e di ricerca personale non inferiore a 3 anni, finalizzato all'approfondimento dell'indagine scientifica e della metodologia di ricerca nel rispettivo settore.

Tasso di frequenza/iscrizione: È dato dal rapporto tra la popolazione di una determinata età che frequenta l'asilo nido o la scuola materna o che è iscritta ad un corso regolare di studi ed il totale della popolazione della stessa età.

Tasso di non conseguimento della scuola dell'obbligo: È dato dal rapporto tra la popolazione della classe di età 15-52 anni, che non ha conseguito il diploma di scuola media inferiore, ed il totale della popolazione della stessa classe di età.



Anmerkungen

Osservazioni

Da im Zeitraum zwischen der Volkszählung 1991 und der Volkszählung 2001 einige Änderungen in der Datensammlung eingetreten sind, gibt es auch bei der Definition des Bildungsgrades einige Unterschiede.

In den Tabellen 1.8, 1.9, 1.10, 1.11, 2.5 und 2.6 und in den Grafiken 4, 5, 6 und 7 umfasst die Definition „Doktorat“ die post-universitäre Ausbildung, das Doktorat und das Diplom einer Hochschule.

In den Tabellen 1.1, 1.2, 1.3, 1.4 und 1.5 und in Grafik 3 umfasst die Definition „Doktorat“ das Doktorat und die postuniversitäre Ausbildung.

In den Tabellen 2.5 und 2.6 sowie in den Grafiken 1, 2 und 10 versteht man unter „Oberschulabschluss“ den Abschluss sowohl einer 2 bis 3-jährigen als auch einer 5-jährigen Oberschule.

Zu den Stadtgemeinden gehören die Gemeinden Bozen, Brixen, Bruneck, Leifers und Meran.


Poiché dal Censimento popolazione 1991 al Censimento popolazione 2001 sono state apportate modifiche al rilevamento dati, ci sono alcune differenze nelle definizioni relative al grado di istruzione.

Nelle seguenti tabelle la definizione Laurea comprende la specializzazione post laurea, la laurea, e i vari diplomi di laurea: Tab.: 1.8; 1.9; 1.10; 1.11; 2.5; 2.6 e Graf. 4, 5, 6 e 7.

Nelle seguenti tabelle la definizione Laurea comprende la specializzazione post laurea, e la laurea: Tab.1.1; 1.2; 1.3; 1.4; 1.5 e Graf. 3.

Nelle seguenti tabelle e grafici, per Diploma di scuola media superiore si intendono sia un ciclo di studi secondari superiori della durata di 4 o 5 anni, che i corsi di durata di 2 o 3 anni: Tab.: 2.5; 2.6; Graf. 1, 2 e 10.

Bolzano, Bressanone, Brunico, Laives e Merano sono classificati come comuni urbani, gli altri sono considerati rurali.



Tabellen

Bildung

auf Landes-
ebene



Tabella

Istruzione

a livello
provinciale



Tab. 1.1

Wohnbevölkerung im Alter von 6 Jahren und mehr nach Geschlecht, Altersklassen und Bildungsgrad - Volkszählung 2001**Popolazione residente in età da 6 anni in poi per sesso, classe di età e grado di istruzione - Censimento popolazione 2001**

ALTERSKLASSEN (Jahre)	Doktorat	Universitäts- diplom	Matura	Anderer Oberschulabschluss
	Laurea	Diploma universitario	Diploma di maturità	Altro diploma
Männer / Maschi				
6-10	-	-	-	-
11-14	-	-	-	-
15-19	-	-	1.131	683
20-24	65	143	5.674	1.173
25-29	1.187	453	5.083	1.703
30-34	1.846	528	4.425	2.166
35-39	1.605	414	3.648	2.173
40-44	1.400	327	3.181	1.551
45-49	1.130	209	2.350	1.070
50-54	1.039	183	1.897	715
55-59	852	154	1.616	583
60-64	629	154	1.347	392
65-69	431	106	864	192
70-74	346	70	584	146
75 und mehr	602	136	867	208
Insgesamt	11.132	2.877	32.667	12.755
Frauen / Femmine				
6-10	-	-	-	-
11-14	-	-	-	-
15-19	-	-	1.747	734
20-24	107	458	7.184	1.473
25-29	1.630	953	6.025	2.371
30-34	1.921	987	4.742	3.236
35-39	1.513	770	3.747	3.223
40-44	1.054	493	3.176	2.390
45-49	808	310	2.047	1.695
50-54	581	196	1.390	1.153
55-59	389	133	1.154	857
60-64	299	103	1.009	562
65-69	190	58	629	324
70-74	167	52	536	272
75 und mehr	354	90	1.032	492
Insgesamt	9.013	4.603	34.418	18.782
Insgesamt / Totale				
6-10	-	-	-	-
11-14	-	-	-	-
15-19	-	-	2.878	1.417
20-24	172	601	12.858	2.646
25-29	2.817	1.406	11.108	4.074
30-34	3.767	1.515	9.167	5.402
35-39	3.118	1.184	7.395	5.396
40-44	2.454	820	6.357	3.941
45-49	1.938	519	4.397	2.765
50-54	1.620	379	3.287	1.868
55-59	1.241	287	2.770	1.440
60-64	928	257	2.356	954
65-69	621	164	1.493	516
70-74	513	122	1.120	418
75 und mehr	956	226	1.899	700
Insgesamt	20.145	7.480	67.085	31.537
Prozentuelle Verteilung	4,7	1,7	15,6	7,3

Quelle: ISTAT

Tab. 1.1 - Fortsetzung / Segue

Wohnbevölkerung im Alter von 6 Jahren und mehr nach Geschlecht, Altersklassen und Bildungsgrad - Volkszählung 2001**Popolazione residente in età da 6 anni in poi per sesso, classe di età e grado di istruzione - Censimento popolazione 2001**

Mittelschule oder Berufsvorbereitungsschule Licenza media o scuola di avviamento professionale	Grundschulabschluss Licenza elementare	Ohne Studientitel Senza titolo di studio	Insgesamt Totale	CLASSI DI ETÀ (anni)
Männer / Maschi				
-	532	12.862	13.394	6-10
2.309	7.778	345	10.432	11-14
10.945	491	81	13.331	15-19
6.536	327	68	13.986	20-24
8.231	528	125	17.310	25-29
10.744	1.038	178	20.925	30-34
11.640	1.503	208	21.191	35-39
9.010	1.845	212	17.526	40-44
6.578	2.710	171	14.218	45-49
5.497	3.899	175	13.405	50-54
4.944	4.964	204	13.317	55-59
3.726	5.862	267	12.377	60-64
2.351	5.615	280	9.839	65-69
1.536	5.345	410	8.437	70-74
1.877	7.107	606	11.403	75 e oltre
85.924	49.544	16.192	211.091	Totale
Frauen / Femmine				
-	578	12.292	12.870	6-10
2.545	7.143	263	9.951	11-14
9.729	200	65	12.475	15-19
4.083	133	55	13.493	20-24
5.662	296	91	17.028	25-29
8.241	566	138	19.831	30-34
9.465	898	156	19.772	35-39
7.902	1.357	126	16.498	40-44
6.098	2.761	119	13.838	45-49
5.139	4.989	120	13.568	50-54
4.480	6.591	175	13.779	55-59
3.394	7.451	250	13.068	60-64
2.185	7.247	429	11.062	65-69
1.730	7.292	518	10.567	70-74
3.027	15.201	1.339	21.535	75 e oltre
73.680	62.703	16.136	219.335	Totale
Insgesamt / Totale				
-	1.110	25.154	26.264	6-10
4.854	14.921	608	20.383	11-14
20.674	691	146	25.806	15-19
10.619	460	123	27.479	20-24
13.893	824	216	34.338	25-29
18.985	1.604	316	40.756	30-34
21.105	2.401	364	40.963	35-39
16.912	3.202	338	34.024	40-44
12.676	5.471	290	28.056	45-49
10.636	8.888	295	26.973	50-54
9.424	11.555	379	27.096	55-59
7.120	13.313	517	25.445	60-64
4.536	12.862	709	20.901	65-69
3.266	12.637	928	19.004	70-74
4.904	22.308	1.945	32.938	75 e oltre
159.604	112.247	32.328	430.426	Totale
37,1	26,1	7,5	100,0	Composizione percentuale

Fonte: ISTAT

Tab. 1.2

Wohnbevölkerung im Alter von 6 Jahren und mehr nach Geschlecht, Altersklassen und Bildungsgrad - Volkszählung 1991**Popolazione residente in età da 6 anni in poi per sesso, classe di età e grado di istruzione - Censimento popolazione 1991**

ALTERSKLASSEN (Jahre)	Doktorat	Universitätsdiplom	Matura	Anderer Oberschulabschluss
	Laurea	Diploma universitario	Diploma di maturità	Altro diploma
Männer / Maschi				
6-10	-	-	-	-
11-14	-	-	-	-
15-19	-	-	955	539
20-24	51	61	5.595	1.265
25-29	900	150	4.188	1.392
30-34	1.254	138	3.251	1.123
35-39	1.130	138	2.366	746
40-44	1.072	85	1.997	566
45-49	846	120	1.683	557
50-54	643	94	1.390	430
55-59	430	64	906	284
60-64	368	34	664	195
65-69	377	34	560	146
70-74	236	29	313	102
75 und mehr	321	48	377	158
Insgesamt	7.628	995	24.245	7.503
Frauen / Femmine				
6-10	-	-	-	-
11-14	-	-	-	-
15-19	-	-	1.488	1.248
20-24	83	124	6.322	2.757
25-29	879	229	4.093	2.852
30-34	941	196	3.192	2.113
35-39	746	125	2.012	1.540
40-44	548	74	1.311	1.120
45-49	308	55	1.005	920
50-54	205	47	865	671
55-59	112	20	570	397
60-64	121	25	474	319
65-69	97	15	462	280
70-74	67	17	269	166
75 und mehr	65	16	400	302
Insgesamt	4.172	943	22.463	14.685
Insgesamt / Totale				
6-10	-	-	-	-
11-14	-	-	-	-
15-19	-	-	2.443	1.787
20-24	134	185	11.917	4.022
25-29	1.779	379	8.281	4.244
30-34	2.195	334	6.443	3.236
35-39	1.876	263	4.378	2.286
40-44	1.620	159	3.308	1.686
45-49	1.154	175	2.688	1.477
50-54	848	141	2.255	1.101
55-59	542	84	1.476	681
60-64	489	59	1.138	514
65-69	474	49	1.022	426
70-74	303	46	582	268
75 und mehr	386	64	777	460
Insgesamt	11.800	1.938	46.708	22.188
Prozentuelle Verteilung	2,9	0,5	11,4	5,4

Quelle: ISTAT

Tab. 1.2 - Fortsetzung / Segue

Wohnbevölkerung im Alter von 6 Jahren und mehr nach Geschlecht, Altersklassen und Bildungsgrad - Volkszählung 1991**Popolazione residente in età da 6 anni in poi per sesso, classe di età e grado di istruzione - Censimento popolazione 1991**

Mittelschule oder Berufsvorbereitungsschule Licenza media o scuola di avviamento professionale	Grundschulabschluss Licenza elementare	Ohne Studientitel Senza titolo di studio	Insgesamt Totale	CLASSI DI ETÀ (anni)
Männer / Maschi				
-	442	12.862	13.304	6-10
2.536	7.959	453	10.948	11-14
14.042	1.071	125	16.732	15-19
12.359	1.190	101	20.622	20-24
12.946	1.658	114	21.348	25-29
9.644	2.078	114	17.602	30-34
6.908	3.097	129	14.514	35-39
5.644	4.381	138	13.883	40-44
5.085	5.569	202	14.062	45-49
4.186	6.596	225	13.564	50-54
2.538	6.623	284	11.129	55-59
1.993	6.830	455	10.539	60-64
1.531	5.702	442	8.792	65-69
845	3.085	222	4.832	70-74
1.147	6.144	545	8.740	75 e oltre
81.404	62.425	16.411	200.611	Totale
Frauen / Femmine				
-	453	12.188	12.641	6-10
2.857	7.337	315	10.509	11-14
12.839	474	94	16.143	15-19
9.340	573	90	19.289	20-24
10.420	965	99	19.537	25-29
8.450	1.481	100	16.473	30-34
6.408	3.078	98	14.007	35-39
5.167	5.471	132	13.823	40-44
4.658	7.083	180	14.209	45-49
3.583	7.998	242	13.611	50-54
2.338	7.958	368	11.763	55-59
2.033	8.301	491	11.764	60-64
1.904	8.418	561	11.737	65-69
1.199	5.551	371	7.640	70-74
2.030	12.502	1.250	16.565	75 e oltre
73.226	77.643	16.579	209.711	Totale
Insgesamt / Totale				
-	895	25.050	25.945	6-10
5.393	15.296	768	21.457	11-14
26.881	1.545	219	32.875	15-19
21.699	1.763	191	39.911	20-24
23.366	2.623	213	40.885	25-29
18.094	3.559	214	34.075	30-34
13.316	6.175	227	28.521	35-39
10.811	9.852	270	27.706	40-44
9.743	12.652	382	28.271	45-49
7.769	14.594	467	27.175	50-54
4.876	14.581	652	22.892	55-59
4.026	15.131	946	22.303	60-64
3.435	14.120	1.003	20.529	65-69
2.044	8.636	593	12.472	70-74
3.177	18.646	1.795	25.305	75 e oltre
154.630	140.068	32.990	410.322	Totale
37,7	34,1	8,0	100,0	Composizione percentuale

Fonte: ISTAT

Tab. 1.3

Wohnbevölkerung im Alter von 6 Jahren und mehr nach Bildungsgrad - Volkszählungen 1991 und 2001**Popolazione residente in età da 6 anni in poi per grado di istruzione - Censimenti popolazione 1991 e 2001**

	Volkszählungen Censimenti popolazione		
	1991	2001	
Wohnbevölkerung mit 6 Jahren und mehr	410.322	430.426	Popolazione residente con 6 anni e più
Männer	200.611	211.091	Maschi
Frauen	209.711	219.335	Femmine
Mit Doktorat	11.800	20.145	Laureati
Mit Doktorat in %	2,9	4,7	% laureati
Frauenanteil in %	35,4	44,7	% di donne tra i laureati
Mit Universitätsdiplom	1.938	7.480	Diplomati universitari
Mit Hochschulabschluss in %	0,5	1,7	% con diploma universitario
Frauenanteil in %	48,7	61,5	% di donne tra i diplomati universitari
Mit Oberschulabschluss	68.896	98.622	Diplomati
Mit Oberschulabschluss in %	16,8	22,9	% diplomati
Frauenanteil in %	53,9	53,9	% di donne tra i diplomati
Mit Mittelschulabschluss	154.630	159.604	Con licenza media inferiore
Mit Mittelschulabschluss in %	37,7	37,1	% con licenza media inferiore
Frauenanteil in %	47,4	46,2	% di donne
Mit Grundschulabschluss	140.068	112.247	Con licenza elementare
Mit Grundschulabschluss in %	34,1	26,1	% con licenza elementare
Frauenanteil in %	55,4	55,9	% di donne
Ohne Schulabschluss	32.990	32.328	Popolazione senza titolo di studio
Ohne Schulabschluss in %	8,0	7,5	% popolazione
Frauenanteil in %	50,3	49,9	% di donne

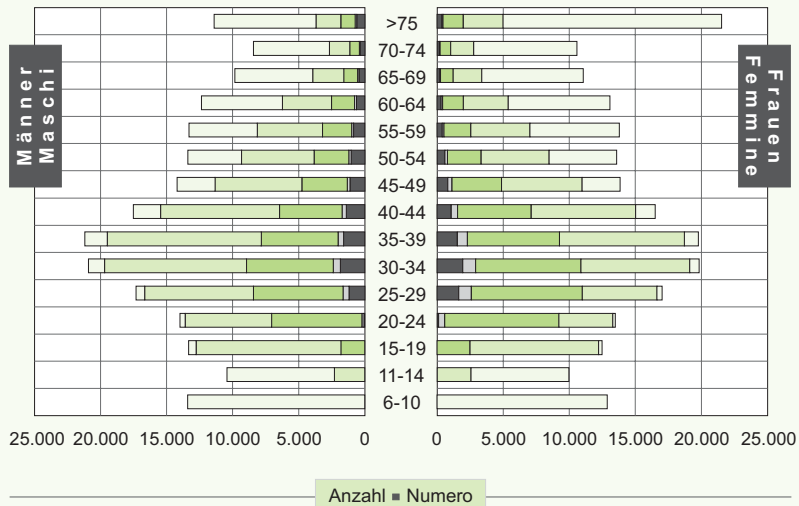
Quelle: ISTAT, Auswertung ASTAT

Fonte: ISTAT, elaborazione ASTAT

Graf. 1

Wohnbevölkerung nach Geschlecht, Altersklassen und Studientitel - Volkszählung 2001

Popolazione residente per sesso, classe di età e titolo di studio - Censimento popolazione 2001



2001

- Grundschule und ohne Studientitel
Licenza elementare e senza titolo di studio
- Mittelschule oder Berufsvorbereitungsschule
Licenza media o scuola di avviamento professionale
- Oberschule
Scuola superiore
- Universitätsdiplom
Diploma universitario
- Doktorat
Laurea

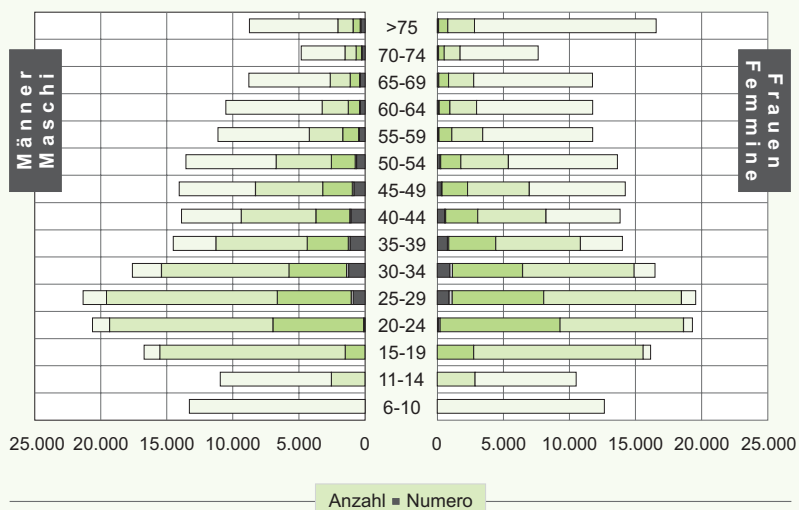
© astat 2005 - Ir



Graf. 2

Wohnbevölkerung nach Geschlecht, Altersklassen und Studientitel - Volkszählung 1991

Popolazione residente per sesso, classe di età e titolo di studio - Censimento popolazione 1991



1991

- Grundschule und ohne Studientitel
Licenza elementare e senza titolo di studio
- Mittelschule oder Berufsvorbereitungsschule
Licenza media o scuola di avviamento professionale
- Oberschule
Scuola superiore
- Universitätsdiplom
Diploma universitario
- Doktorat
Laurea

© astat 2005 - Ir



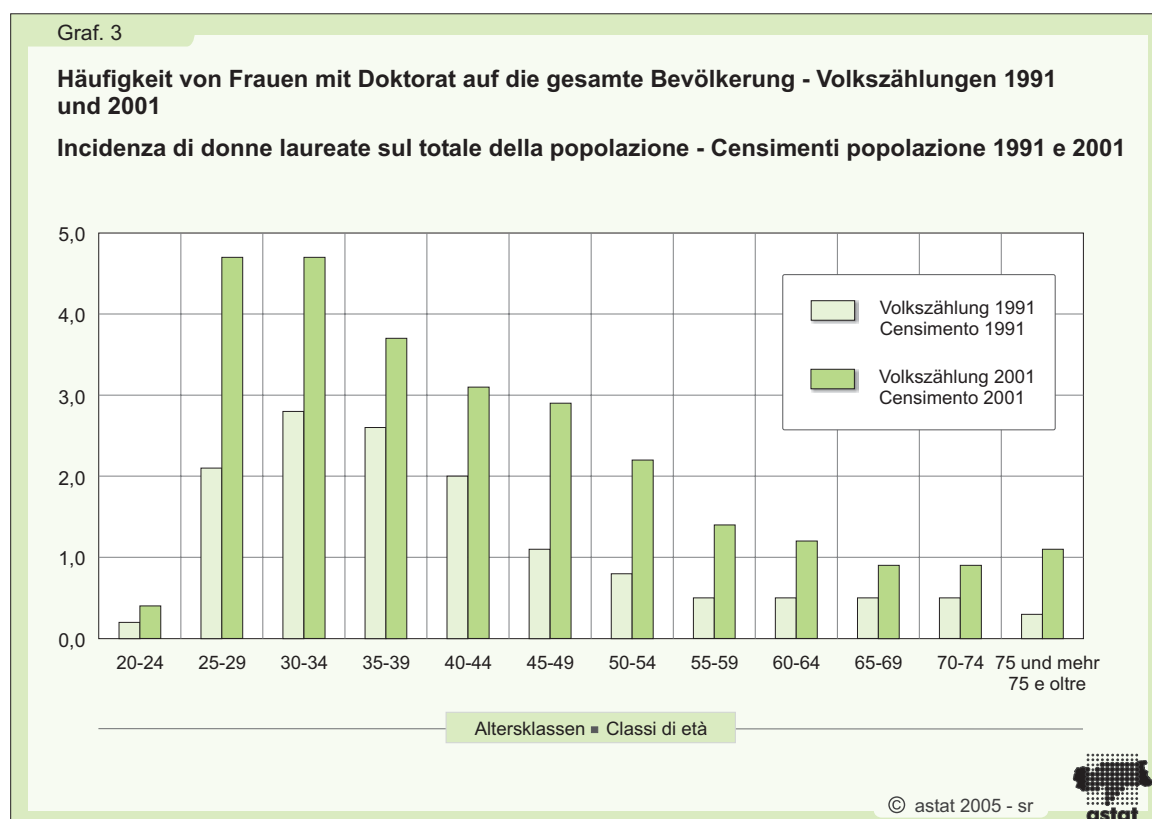
Tab. 1.4

Häufigkeit nach Altersklassen von Frauen mit Doktorat auf die gesamte Bevölkerung - Volkszählungen 1991 und 2001**Incidenza per classi di età di donne laureate sul totale della popolazione - Censimenti popolazione 1991 e 2001**

ALTERSKLASSEN	Volkszählung 1991 Censimento popolazione 1991	Volkszählung 2001 Censimento popolazione 2001	CLASSI DI ETÀ
20-24	0,2	0,4	20-24
25-29	2,1	4,7	25-29
30-34	2,8	4,7	30-34
35-39	2,6	3,7	35-39
40-44	2,0	3,1	40-44
45-49	1,1	2,9	45-49
50-54	0,8	2,2	50-54
55-59	0,5	1,4	55-59
60-64	0,5	1,2	60-64
65-69	0,5	0,9	65-69
70-74	0,5	0,9	70-74
75 und mehr	0,3	1,1	75 e oltre
Insgesamt	1,3	2,5	Totale

Quelle: ISTAT, Auswertung ASTAT

Fonte: ISTAT, elaborazione ASTAT



Tab. 1.5

Personen mit Doktorat nach Geschlecht und Altersklassen - Volkszählungen 1991 und 2001

Prozentwerte

Persone laureate per sesso e classe di età - Censimenti popolazione 1991 e 2001

Valori percentuali

ALTERSKLASSEN	Volkszählung 1991 Censimento popolazione 1991		Volkszählung 2001 Censimento popolazione 2001		CLASSI DI ETÀ
	Männer Maschi	Frauen Femmine	Männer Maschi	Frauen Femmine	
20-24	38,1	61,9	37,8	62,2	20-24
25-29	50,6	49,4	42,1	57,9	25-29
30-34	57,1	42,9	49,0	51,0	30-34
35-39	60,2	39,8	51,5	48,5	35-39
40-44	66,2	33,8	57,0	43,0	40-44
45-49	73,3	26,7	58,3	41,7	45-49
50-54	75,8	24,2	64,1	35,9	50-54
55-59	79,3	20,7	68,7	31,3	55-59
60-64	75,3	24,7	67,8	32,2	60-64
65-69	79,5	20,5	69,4	30,6	65-69
70-74	77,9	22,1	67,4	32,6	70-74
75 und mehr	83,2	16,8	63,0	37,0	75 e oltre
Insgesamt	64,6	35,4	55,3	44,7	Totale

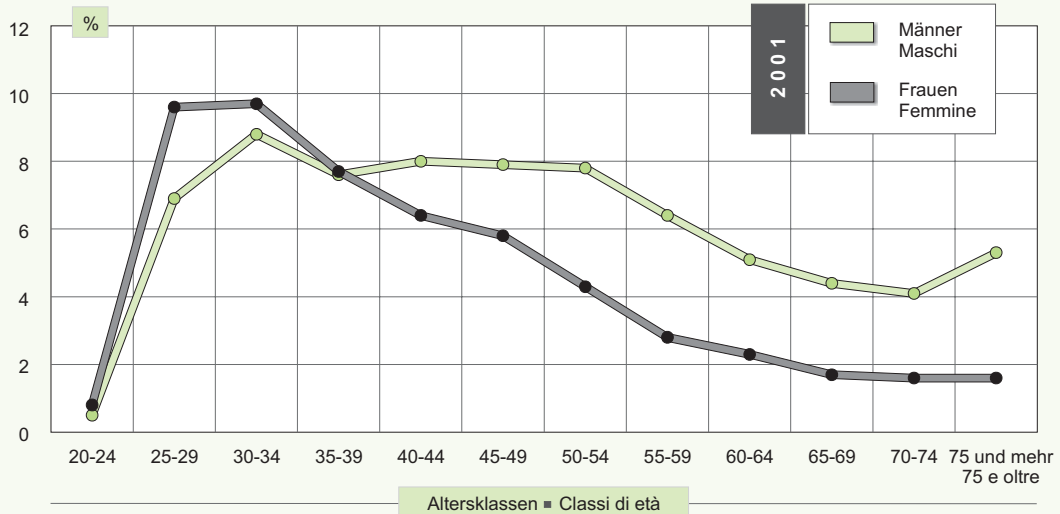
Quelle: ISTAT, Auswertung ASTAT

Fonte: ISTAT, elaborazione ASTAT

Graf. 4

Wohnbevölkerung im Alter von 20 Jahren und mehr mit Doktorat nach Geschlecht und Altersklassen - Volkszählung 2001

Popolazione residente in età da 20 anni in poi con laurea per sesso e classe di età - Censimento popolazione 2001



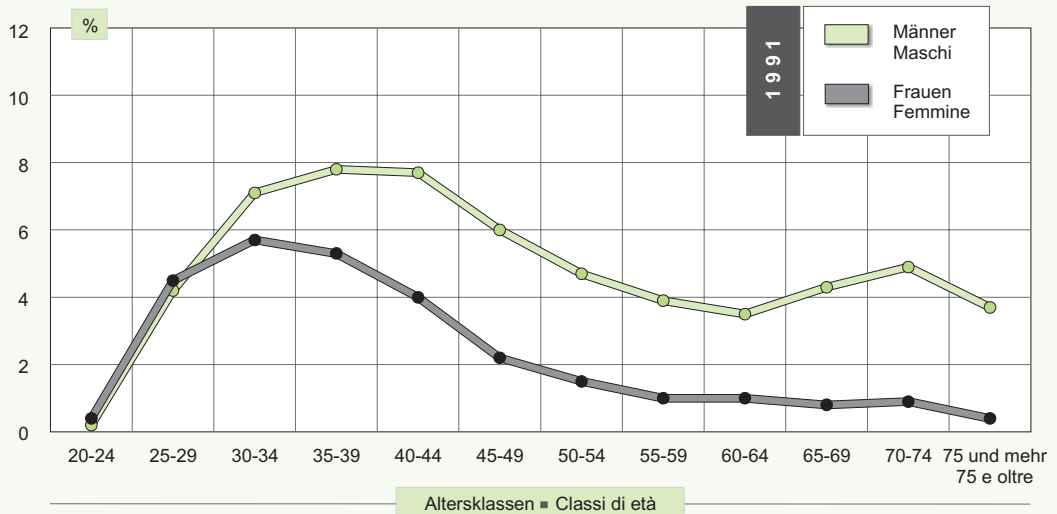
© astat 2005 - Ir



Graf. 5

Wohnbevölkerung im Alter von 20 Jahren und mehr mit Doktorat nach Geschlecht und Altersklassen - Volkszählung 1991

Popolazione residente in età da 20 anni in poi con laurea per sesso e classe di età - Censimento popolazione 1991



© astat 2005 - Ir



Tab. 1.6

Wohnbevölkerung im Alter von 15 Jahren und mehr ohne Studientitel nach Altersklassen und Geschlecht - Volkszählungen 1991 und 2001

Absolute Werte

Popolazione residente in età da 15 anni in poi senza titolo di studio per classe di età e sesso - Censimenti popolazione 1991 e 2001

Dati assoluti

ALTERSKLASSEN	Volkszählung 1991 Censimento popolazione 1991			Volkszählung 2001 Censimento popolazione 2001			CLASSI DI ETÀ
	Männer Maschi	Frauen Femmine	Insgesamt Totale	Männer Maschi	Frauen Femmine	Insgesamt Totale	
15-19	125	94	219	81	65	146	15-19
20-24	101	90	191	68	55	123	20-24
25-29	114	99	213	125	91	216	25-29
30-34	114	100	214	178	138	316	30-34
35-39	129	98	227	208	156	364	35-39
40-44	138	132	270	212	126	338	40-44
45-49	202	180	382	171	119	290	45-49
50-54	225	242	467	175	120	295	50-54
55-59	284	368	652	204	175	379	55-59
60-64	455	491	946	267	250	517	60-64
65-69	442	561	1.003	280	429	709	65-69
70-74	222	371	593	410	518	928	70-74
75 und mehr	545	1.250	1.795	606	1.339	1.945	75 e oltre
Insgesamt	3.096	4.076	7.172	2.985	3.581	6.566	Totale

Quelle: ISTAT, Auswertung ASTAT

Fonte: ISTAT, elaborazione ASTAT

Tab. 1.7

Personen ohne Studientitel nach Altersklassen und Geschlecht - Volkszählungen 1991 und 2001

Prozentuelle Verteilung

Persone senza titolo di studio per classe di età e sesso - Censimenti popolazione 1991 e 2001

Composizione percentuale

ALTERSKLASSEN	Volkszählung 1991 Censimento popolazione 1991		Volkszählung 2001 Censimento popolazione 2001		CLASSI DI ETÀ
	Männer Maschi	Frauen Femmine	Männer Maschi	Frauen Femmine	
15-19	57,1	42,9	55,5	44,5	15-19
20-24	52,9	47,1	55,3	44,7	20-24
25-29	53,5	46,5	57,9	42,1	25-29
30-34	53,3	46,7	56,3	43,7	30-34
35-39	56,8	43,2	57,1	42,9	35-39
40-44	51,1	48,9	62,7	37,3	40-44
45-49	52,9	47,1	59,0	41,0	45-49
50-54	48,2	51,8	59,3	40,7	50-54
55-59	43,6	56,4	53,8	46,2	55-59
60-64	48,1	51,9	51,6	48,4	60-64
65-69	44,1	55,9	39,5	60,5	65-69
70-74	37,4	62,6	44,2	55,8	70-74
75 und mehr	30,4	69,6	31,2	68,8	75 e oltre
Insgesamt	48,4	51,6	52,6	47,4	Totale

Quelle: ISTAT, Auswertung ASTAT

Fonte: ISTAT, elaborazione ASTAT

Tab. 1.8

Wohnbevölkerung im Alter von 6 Jahren und mehr nach Geschlecht, Bildungsgrad und Bezirksgemeinschaften - Volkszählung 2001

Absolute Werte

Popolazione residente in età da 6 anni in poi per sesso, grado di istruzione e comunità comprensoriali - Censimento popolazione 2001

Dati assoluti

BEZIRKS- GEMEINSCHAFTEN	Doktorat Laurea	Oberschul- abschluss Diploma di scuola secondaria superiore	Mittelschule oder Berufs- vorbereitungs- schule Licenza di scuola media inferiore o scuola di avviamento professionale	Grundschul- abschluss Licenza di scuola elementare	Ohne Studententitel Senza titolo di studio	Insgesamt Totale	COMUNITÀ COMPRESORIALI
Männer / Maschi							
01 Vinschgau	569	2.648	6.988	4.393	1.358	15.956	01 Val Venosta
02 Burggrafenamt	2.611	8.087	16.468	10.003	3.053	40.222	02 Burgraviato
03 Überetsch-Südt. Unterl.	1.518	6.946	11.539	6.834	2.186	29.023	03 Oltradige-B. Atesina
04 Bozen	4.987	13.687	13.653	7.620	2.621	42.568	04 Bolzano
05 Salten-Schlern	912	3.335	9.241	5.399	1.859	20.746	05 Salto-Sciliar
06 Eisacktal	1.325	3.741	8.820	4.781	1.641	20.308	06 Valle Isarco
07 Wipptal	406	1.440	3.857	2.070	627	8.400	07 Alta Valle Isarco
08 Pustertal	1.681	5.538	15.358	8.444	2.847	33.868	08 Val Pusteria
Insgesamt	14.009	45.422	85.924	49.544	16.192	211.091	Totale
Frauen / Femmine							
01 Vinschgau	606	3.298	5.245	5.253	1.320	15.722	01 Val Venosta
02 Burggrafenamt	2.625	9.737	14.604	12.486	3.022	42.474	02 Burgraviato
03 Überetsch-Südt. Unterl.	1.500	7.903	9.978	8.811	2.159	30.351	03 Oltradige-B. Atesina
04 Bozen	4.873	14.447	13.431	11.477	3.161	47.389	04 Bolzano
05 Salten-Schlern	778	4.289	7.486	6.215	1.678	20.446	05 Salto-Sciliar
06 Eisacktal	1.197	4.880	7.285	6.062	1.608	21.032	06 Valle Isarco
07 Wipptal	402	1.596	3.104	2.438	597	8.137	07 Alta Valle Isarco
08 Pustertal	1.635	7.050	12.547	9.961	2.591	33.784	08 Val Pusteria
Insgesamt	13.616	53.200	73.680	62.703	16.136	219.335	Totale
Insgesamt / Totale							
01 Vinschgau	1.175	5.946	12.233	9.646	2.678	31.678	01 Val Venosta
02 Burggrafenamt	5.236	17.824	31.072	22.489	6.075	82.696	02 Burgraviato
03 Überetsch-Südt. Unterl.	3.018	14.849	21.517	15.645	4.345	59.374	03 Oltradige-B. Atesina
04 Bozen	9.860	28.134	27.084	19.097	5.782	89.957	04 Bolzano
05 Salten-Schlern	1.690	7.624	16.727	11.614	3.537	41.192	05 Salto-Sciliar
06 Eisacktal	2.522	8.621	16.105	10.843	3.249	41.340	06 Valle Isarco
07 Wipptal	808	3.036	6.961	4.508	1.224	16.537	07 Alta Valle Isarco
08 Pustertal	3.316	12.588	27.905	18.405	5.438	67.652	08 Val Pusteria
Insgesamt	27.625	98.622	159.604	112.247	32.328	430.426	Totale

Quelle: ISTAT, Auswertung ASTAT

Fonte: ISTAT, elaborazione ASTAT

Tab. 1.8 - Fortsetzung / Segue

Wohnbevölkerung im Alter von 6 Jahren und mehr nach Geschlecht, Bildungsgrad und Bezirksgemeinschaften - Volkszählung 2001

Prozentuelle Verteilung

Popolazione residente in età da 6 anni in poi per sesso, grado di istruzione e comunità comprensoriali - Censimento popolazione 2001

Composizione percentuale

BEZIRKS- GEMEINSCHAFTEN	Doktorat Laurea	Oberschul- abschluss Diploma di scuola secondaria superiore	Mittelschule oder Berufsvor- bereitungsschule Licenza di scuola media inferiore o scuola di avvia- mento professionale	Grundschul- abschluss Licenza di scuola elementare	Ohne Studientitel Senza titolo di studio	COMUNITÀ COMPRESORIALI
Männer / Maschi						
01 Vinschgau	3,6	16,6	43,8	27,5	8,5	01 Val Venosta
02 Burggrafenamt	6,5	20,1	40,9	24,9	7,6	02 Burgraviato
03 Überetsch-Südt. Unterl.	5,2	23,9	39,8	23,5	7,5	03 Oltradige-B. Atesina
04 Bozen	11,7	32,2	32,1	17,9	6,1	04 Bolzano
05 Salten-Schlern	4,4	16,1	44,5	26,0	9,0	05 Salto-Sciliar
06 Eisacktal	6,5	18,4	43,4	23,5	8,1	06 Valle Isarco
07 Wipptal	4,8	17,1	45,9	24,6	7,5	07 Alta Valle Isarco
08 Pustertal	5,0	16,4	45,3	24,9	8,4	08 Val Pusteria
Frauen / Femmine						
01 Vinschgau	3,9	21,0	33,4	33,4	8,4	01 Val Venosta
02 Burggrafenamt	6,2	22,9	34,4	29,4	7,1	02 Burgraviato
03 Überetsch-Südt. Unterl.	4,9	26,0	32,9	29,0	7,1	03 Oltradige-B. Atesina
04 Bozen	10,3	30,5	28,3	24,2	6,7	04 Bolzano
05 Salten-Schlern	3,8	21,0	36,6	30,4	8,2	05 Salto-Sciliar
06 Eisacktal	5,7	23,2	34,6	28,8	7,6	06 Valle Isarco
07 Wipptal	4,9	19,6	38,1	30,0	7,3	07 Alta Valle Isarco
08 Pustertal	4,8	20,9	37,1	29,5	7,7	08 Val Pusteria
Insgesamt / Totale						
01 Vinschgau	3,7	18,8	38,6	30,5	8,5	01 Val Venosta
02 Burggrafenamt	6,3	21,6	37,6	27,2	7,3	02 Burgraviato
03 Überetsch-Südt. Unterl.	5,1	25,0	36,2	26,3	7,3	03 Oltradige-B. Atesina
04 Bozen	11,0	31,3	30,1	21,2	6,4	04 Bolzano
05 Salten-Schlern	4,1	18,5	40,6	28,2	8,5	05 Salto-Sciliar
06 Eisacktal	6,1	20,9	39,0	26,2	7,8	06 Valle Isarco
07 Wipptal	4,9	18,4	42,1	27,3	7,4	07 Alta Valle Isarco
08 Pustertal	4,9	18,6	41,2	27,2	8,1	08 Val Pusteria

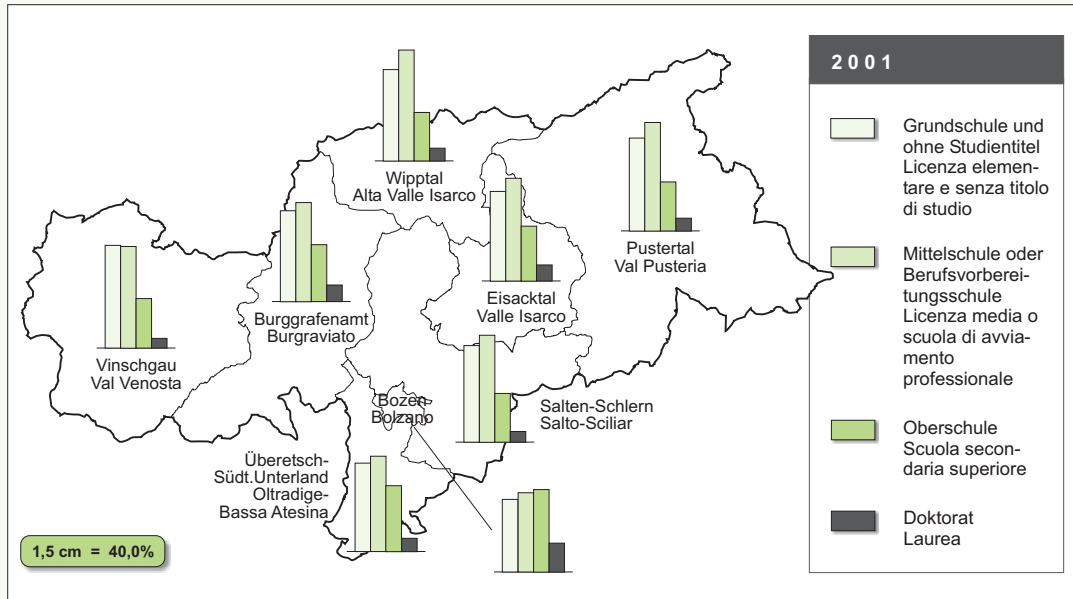
Quelle: ISTAT, Auswertung ASTAT

Fonte: ISTAT, elaborazione ASTAT

Graf. 6

Wohnbevölkerung im Alter von 6 Jahren und mehr nach Geschlecht, Bildungsgrad und Bezirksgemeinschaften - Volkszählung 2001 ■ Prozentuelle Verteilung

Popolazione residente in età da 6 anni in poi per sesso, grado di istruzione e comunità comprensoriale - Censimento popolazione 2001 ■ Composizione percentuale



© astat 2005 - sr



Tab. 1.9

Wohnbevölkerung im Alter von 6 Jahren und mehr nach Geschlecht, Bildungsgrad und Bezirksgemeinschaften - Volkszählung 1991

Absolute Werte

Popolazione residente in età da 6 anni in poi per sesso, grado di istruzione e comunità comprensoriali - Censimento popolazione 1991

Dati assoluti

BEZIRKS- GEMEINSCHAFTEN	Doktorat Laurea	Oberschul- abschluss Diploma di scuola secondaria superiore	Mittelschule oder Berufs- vorbereitungs- schule Licenza di scuola media inferiore o scuola di avviamento professionale	Grundschul- abschluss Licenza di scuola elementare	Ohne Studientitel Senza titolo di studio	Insgesamt Totale	COMUNITÀ COMPRESORIALI
Männer / Maschi							
01 Vinschgau	308	1.544	6.231	5.466	1.466	15.015	01 Val Venosta
02 Burggrafenamt	1.648	5.592	15.168	12.492	2.976	37.876	02 Burgraviato
03 Überetsch-Südt. Unterl.	831	4.197	10.553	8.281	2.074	25.936	03 Oltradige-B. Atesina
04 Bozen	3.408	11.395	16.571	10.259	2.740	44.373	04 Bolzano
05 Salten-Schlern	453	2.012	8.041	6.634	1.739	18.879	05 Salto-Sciliar
06 Eisacktal	779	2.468	7.699	5.958	1.763	18.667	06 Valle Isarco
07 Wipptal	224	1.040	3.607	2.584	717	8.172	07 Alta Valle Isarco
08 Pustertal	972	3.500	13.534	10.751	2.936	31.693	08 Val Pusteria
Insgesamt	8.623	31.748	81.404	62.425	16.411	200.611	Totale
Frauen / Femmine							
01 Vinschgau	129	1.903	4.908	6.468	1.358	14.766	01 Val Venosta
02 Burggrafenamt	973	6.963	14.318	15.310	2.996	40.560	02 Burgraviato
03 Überetsch-Südt. Unterl.	422	4.894	9.464	10.523	2.021	27.324	03 Oltradige-B. Atesina
04 Bozen	2.340	11.959	16.195	15.154	3.477	49.125	04 Bolzano
05 Salten-Schlern	220	2.579	6.951	7.514	1.573	18.837	05 Salto-Sciliar
06 Eisacktal	429	3.269	6.777	7.332	1.712	19.519	06 Valle Isarco
07 Wipptal	119	1.064	2.946	3.030	677	7.836	07 Alta Valle Isarco
08 Pustertal	483	4.517	11.667	12.312	2.765	31.744	08 Val Pusteria
Insgesamt	5.115	37.148	73.226	77.643	16.579	209.711	Totale
Insgesamt / Totale							
01 Vinschgau	437	3.447	11.139	11.934	2.824	29.781	01 Val Venosta
02 Burggrafenamt	2.621	12.555	29.486	27.802	5.972	78.436	02 Burgraviato
03 Überetsch-Südt. Unterl.	1.253	9.091	20.017	18.804	4.095	53.260	03 Oltradige-B. Atesina
04 Bozen	5.748	23.354	32.766	25.413	6.217	93.498	04 Bolzano
05 Salten-Schlern	673	4.591	14.992	14.148	3.312	37.716	05 Salto-Sciliar
06 Eisacktal	1.208	5.737	14.476	13.290	3.475	38.186	06 Valle Isarco
07 Wipptal	343	2.104	6.553	5.614	1.394	16.008	07 Alta Valle Isarco
08 Pustertal	1.455	8.017	25.201	23.063	5.701	63.437	08 Val Pusteria
Insgesamt	13.738	68.896	154.630	140.068	32.990	410.322	Totale

Quelle: ISTAT, Auswertung ASTAT

Fonte: ISTAT, elaborazione ASTAT

Tab. 1.9 - Fortsetzung / Segue

Wohnbevölkerung im Alter von 6 Jahren und mehr nach Geschlecht, Bildungsgrad und Bezirksgemeinschaften - Volkszählung 1991

Prozentuelle Verteilung

Popolazione residente in età da 6 anni in poi per sesso, grado di istruzione e comunità comprensoriali - Censimento popolazione 1991

Composizione percentuale

BEZIRKS- GEMEINSCHAFTEN	Doktorat Laurea	Oberschul- abschluss Diploma di scuola secondaria superiore	Mittelschule oder Berufsvor- bereitungsschule Licenza di scuola media inferiore o scuola di avvia- mento professionale	Grundschul- abschluss Licenza di scuola elementare	Ohne Studientitel Senza titolo di studio	COMUNITÀ COMPRESORIALI
Männer / Maschi						
01 Vinschgau	2,0	10,3	41,5	36,4	9,8	01 Val Venosta
02 Burggrafenamt	4,4	14,8	40,0	33,0	7,9	02 Burgraviato
03 Überetsch-Südt. Unterl.	3,2	16,2	40,7	31,9	8,0	03 Oltradige-B. Atesina
04 Bozen	7,7	25,7	37,3	23,1	6,2	04 Bolzano
05 Salten-Schlern	2,3	10,6	42,6	35,1	9,2	05 Salto-Sciliar
06 Eisacktal	4,1	13,3	41,2	31,9	9,4	06 Valle Isarco
07 Wipptal	2,7	12,7	44,1	31,6	8,8	07 Alta Valle Isarco
08 Pustertal	3,1	11,1	42,7	33,9	9,3	08 Val Pusteria
Frauen / Femmine						
01 Vinschgau	0,9	12,9	33,2	43,8	9,2	01 Val Venosta
02 Burggrafenamt	2,4	19,6	35,3	37,7	7,4	02 Burgraviato
03 Überetsch-Südt. Unterl.	1,6	19,5	34,6	38,5	7,4	03 Oltradige-B. Atesina
04 Bozen	4,8	29,2	33,0	30,8	7,1	04 Bolzano
05 Salten-Schlern	1,1	14,8	36,9	39,9	8,4	05 Salto-Sciliar
06 Eisacktal	2,2	19,0	34,7	37,6	8,8	06 Valle Isarco
07 Wipptal	1,5	15,1	37,6	38,7	8,6	07 Alta Valle Isarco
08 Pustertal	1,5	15,7	36,8	38,8	8,7	08 Val Pusteria
Insgesamt / Totale						
01 Vinschgau	1,5	11,6	37,4	40,1	9,5	01 Val Venosta
02 Burggrafenamt	3,3	16,0	37,6	35,4	7,6	02 Burgraviato
03 Überetsch-Südt. Unterl.	2,3	17,1	37,6	35,3	7,7	03 Oltradige-B. Atesina
04 Bozen	6,2	24,9	35,0	27,2	6,6	04 Bolzano
05 Salten-Schlern	1,8	12,2	39,7	37,5	8,8	05 Salto-Sciliar
06 Eisacktal	3,1	15,0	37,9	34,8	9,1	06 Valle Isarco
07 Wipptal	2,2	13,1	40,9	35,1	8,7	07 Alta Valle Isarco
08 Pustertal	2,3	12,6	39,7	36,4	9,0	08 Val Pusteria

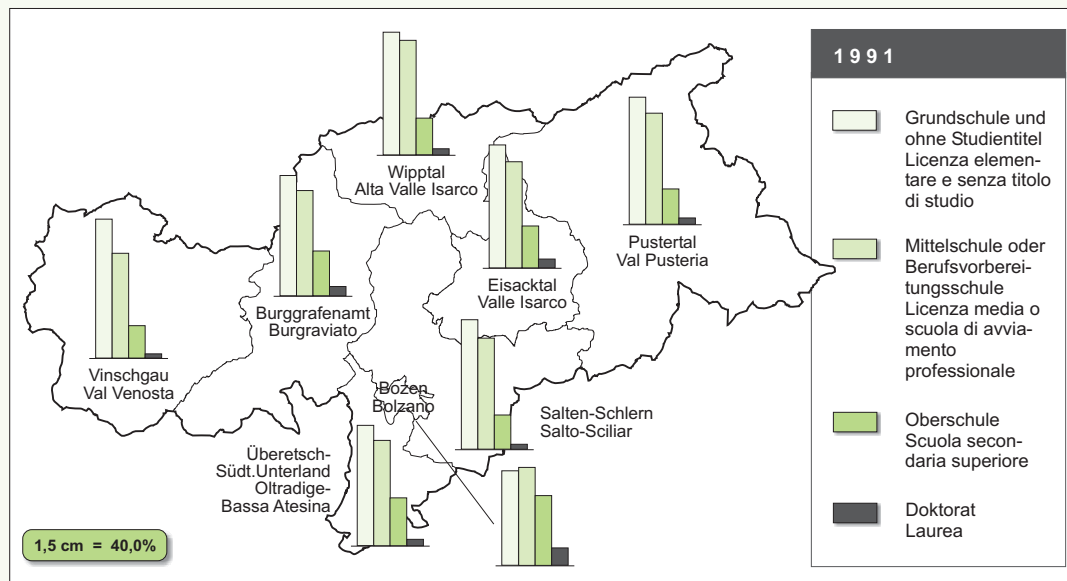
Quelle: ISTAT, Auswertung ASTAT

Fonte: ISTAT, elaborazione ASTAT

Graf. 7

Wohnbevölkerung im Alter von 6 Jahren und mehr nach Geschlecht, Bildungsgrad und Bezirksgemeinschaften - Volkszählung 1991 ■ Prozentuelle Verteilung

Popolazione residente in età da 6 anni in poi per sesso, grado di istruzione e comunità comprensoriale - Censimento popolazione 1991 ■ Composizione percentuale



© astat 2005 - sr



Tab. 1.10

Wohnbevölkerung im Alter von 6 Jahren und mehr nach Geschlecht, Bildungsgrad und Art der Wohngemeinde - Volkszählung 2001

Absolute Werte

Popolazione residente in età da 6 anni in poi per sesso, grado di istruzione e tipologia del comune di residenza - Censimento popolazione 2001

Dati assoluti

ART DER WOHNGEMEINDE	Doktorat Laurea	Oberschul- abschluss Diploma di scuola secondaria superiore	Mittelschule oder Berufsvor- bereitungsschule Licenza di scuola media inferiore o scuola di avvia- mento professionale	Grundschul- abschluss Licenza di scuola elementare	Ohne Studientitel Senza titolo di studio	Insgesamt Totale	TIPOLOGIA DEL COMUNE DI RESIDENZA
Männer / Maschi							
Stadtgemeinden	8.336	23.215	27.485	14.560	5.094	78.690	Comuni urbani
Landgemeinden	5.673	22.207	58.439	34.984	11.098	132.401	Comuni rurali
Insgesamt	14.009	45.422	85.924	49.544	16.192	211.091	Totale
Frauen / Femmine							
Stadtgemeinden	8.074	25.060	26.407	21.419	5.732	86.692	Comuni urbani
Landgemeinden	5.542	28.140	47.273	41.284	10.404	132.643	Comuni rurali
Insgesamt	13.616	53.200	73.680	62.703	16.136	219.335	Totale
Insgesamt / Totale							
Stadtgemeinden	16.410	48.275	53.892	35.979	10.826	165.382	Comuni urbani
Landgemeinden	11.215	50.347	105.712	76.268	21.502	265.044	Comuni rurali
Insgesamt	27.625	98.622	159.604	112.247	32.328	430.426	Totale

Quelle: ISTAT, Auswertung ASTAT

Fonte: ISTAT, elaborazione ASTAT

Tab. 1.10 - Fortsetzung / Segue

Wohnbevölkerung im Alter von 6 Jahren und mehr nach Geschlecht, Bildungsgrad und Art der Wohngemeinde - Volkszählung 2001

Prozentuelle Verteilung

Popolazione residente in età da 6 anni in poi per sesso, grado di istruzione e tipologia del comune di residenza - Censimento popolazione 2001

Composizione percentuale

ART DER WOHNGEMEINDE	Doktorat Laurea	Oberschul- abschluss Diploma di scuola secondaria superiore	Mittelschule oder Berufsvor- bereitungsschule Licenza di scuola media inferiore o scuola di avvia- mento professionale	Grundschul- abschluss Licenza di scuola elementare	Ohne Studentitel Senza titolo di studio	TIPOLOGIA DEL COMUNE DI RESIDENZA
Männer / Maschi						
Stadtgemeinden	10,6	29,5	34,9	18,5	6,2	Comuni urbani
Landgemeinden	4,3	16,8	44,1	26,4	8,1	Comuni rurali
Insgesamt	6,6	21,5	40,7	23,5	7,4	Totale
Frauen / Femmine						
Stadtgemeinden	9,3	28,9	30,5	24,7	6,2	Comuni urbani
Landgemeinden	4,2	21,2	35,6	31,1	7,6	Comuni rurali
Insgesamt	6,2	24,3	33,6	28,6	7,1	Totale
Insgesamt / Totale						
Stadtgemeinden	9,9	29,2	32,6	21,8	6,2	Comuni urbani
Landgemeinden	4,2	19	39,9	28,8	7,8	Comuni rurali
Insgesamt	6,4	22,9	37,1	26,1	7,2	Totale

Quelle: ISTAT, Auswertung ASTAT

Fonte: ISTAT, elaborazione ASTAT

Tab. 1.11

Wohnbevölkerung im Alter von 6 Jahren und mehr nach Geschlecht, Bildungsgrad und Art der Wohngemeinde - Volkszählung 1991

Absolute Werte

Popolazione residente in età da 6 anni in poi per sesso, grado di istruzione e tipologia del comune di residenza - Censimento popolazione 1991

Dati assoluti

ART DER WOHNGEMEINDE	Doktorat	Oberschul- abschluss	Mittelschule oder Berufsvor- bereitungsschule	Grundschul- abschluss	Ohne Studientitel	Insgesamt	TIPOLOGIA DEL COMUNE DI RESIDENZA
	Laurea	Diploma di scuola secondaria superiore	Licenza di scuola media inferiore o scuola di avvia- mento professionale	Licenza di scuola elementare	Senza titolo di studio	Totale	
Männer / Maschi							
Stadtgemeinden	5.559	17.905	31.030	19.005	5.149	78.643	Comuni urbani
Landgemeinden	3.064	13.843	50.374	43.420	11.267	121.968	Comuni rurali
Insgesamt	8.623	31.748	81.404	62.425	16.411	200.611	Totale
Frauen / Femmine							
Stadtgemeinden	3.613	19.670	30.272	27.401	6.166	87.122	Comuni urbani
Landgemeinden	1.502	17.478	42.954	50.242	10.413	122.589	Comuni rurali
Insgesamt	5.115	37.148	73.226	77.643	16.579	209.711	Totale
Insgesamt / Totale							
Stadtgemeinden	9.172	37.575	61.302	46.406	11.310	165.765	Comuni urbani
Landgemeinden	4.566	31.321	93.328	93.662	21.680	244.557	Comuni rurali
Insgesamt	13.738	68.896	154.630	140.068	32.990	410.322	Totale

Quelle: ISTAT, Auswertung ASTAT

Fonte: ISTAT, elaborazione ASTAT

Tab. 1.11 - Fortsetzung / Segue

Wohnbevölkerung im Alter von 6 Jahren und mehr nach Geschlecht, Bildungsgrad und Art der Wohngemeinde - Volkszählung 1991

Prozentuelle Verteilung

Popolazione residente in età da 6 anni in poi per sesso, grado di istruzione e tipologia del comune di residenza - Censimento popolazione 1991

Composizione percentuale

ART DER WOHNGEMEINDE	Doktorat Laurea	Oberschul- abschluss Diploma di scuola secondaria superiore	Mittelschule oder Berufsvor- bereitungsschule Licenza di scuola media inferiore o scuola di avvia- mento professionale	Grundschul- abschluss Licenza di scuola elementare	Ohne Studentitel Senza titolo di studio	TIPOLOGIA DEL COMUNE DI RESIDENZA
Männer / Maschi						
Stadtgemeinden	7,1	22,7	39,5	24,2	6,5	Comuni urbani
Landgemeinden	2,6	11,4	41,3	35,6	9,2	Comuni rurali
Insgesamt	4,3	15,8	40,6	31,1	8,2	Totale
Frauen / Femmine						
Stadtgemeinden	4,2	22,6	34,7	31,5	7,1	Comuni urbani
Landgemeinden	1,2	14,2	35,0	41,0	8,5	Comuni rurali
Insgesamt	2,4	17,7	34,9	37,0	7,9	Totale
Insgesamt / Totale						
Stadtgemeinden	5,4	22,6	37,0	28,0	6,8	Comuni urbani
Landgemeinden	1,8	12,8	38,2	38,3	8,9	Comuni rurali
Insgesamt	3,4	16,8	37,7	34,1	8,0	Totale

Quelle: ISTAT, Auswertung ASTAT

Fonte: ISTAT, elaborazione ASTAT

Tab. 1.12

Wohnbevölkerung bis 14 Jahre, die einen Kinderhort, einen Kindergarten oder eine Schule besucht, nach Geschlecht - Volkszählung 2001**Popolazione residente fino a 14 anni che frequenta l'asilo nido, la scuola materna o un corso regolare di studi per sesso - Censimento popolazione 2001**

ALTERSKLASSEN (Jahre)	Geschlecht / Sesso		Insgesamt Totale	CLASSI DI ETÀ (anni)
	Buben Maschi	Mädchen Femmine		
0	34	36	70	0
1	122	129	251	1
2	430	402	832	2
0-2	586	567	1.153	0-2
3	1.791	1.797	3.588	3
4	2.673	2.510	5.183	4
5	2.611	2.478	5.089	5
3-5	7.075	6.785	13.860	3-5
6	2.692	2.476	5.168	6
7	2.547	2.483	5.030	7
8	2.585	2.550	5.135	8
9	2.656	2.553	5.209	9
10	2.622	2.530	5.152	10
6-10	13.102	12.592	25.694	6-10
11	2.589	2.508	5.097	11
12	2.638	2.411	5.049	12
13	2.402	2.399	4.801	13
14	2.275	2.210	4.485	14
11-14	9.904	9.528	19.432	11-14
Insgesamt	30.667	29.472	60.139	Totale

Quelle ISTAT

Fonte: ISTAT

Tab. 1.13

Wohnbevölkerung bis 14 Jahre, die einen Kinderhort, einen Kindergarten oder eine Schule besucht, nach Geschlecht - Volkszählung 1991**Popolazione residente fino a 14 anni che frequenta l'asilo nido, la scuola materna o un corso regolare di studi per sesso - Censimento popolazione 1991**

ALTERSKLASSEN (Jahre)	Geschlecht / Sesso		Insgesamt Totale	CLASSI DI ETÀ (anni)
	Buben Maschi	Mädchen Femmine		
0	27	31	58	0
1	65	54	119	1
2	196	141	337	2
0-2	288	226	514	0-2
3	1.100	1.135	2.235	3
4	1.830	1.730	3.560	4
5	2.194	1.981	4.175	5
3-5	5.124	4.846	9.970	3-5
6	2.580	2.408	4.988	6
7	2.642	2.380	5.022	7
8	2.550	2.567	5.117	8
9	2.755	2.654	5.409	9
10	2.723	2.587	5.310	10
6-10	13.250	12.596	25.846	6-10
11	2.754	2.552	5.306	11
12	2.633	2.676	5.309	12
13	2.738	2.538	5.276	13
14	2.402	2.435	4.837	14
11-14	10.527	10.201	20.728	11-14
Insgesamt	29.189	27.869	57.058	Totale

Quelle ISTAT

Fonte: ISTAT

Tab. 1.14

Wohnbevölkerung mit weniger als 6 Jahren nach Geschlecht, Alter und Besuch eines Kinderhortes, eines Kindergartens bzw. einer ersten Klasse Grundschule - Volkszählung 2001**Popolazione residente con meno di 6 anni per sesso, età e frequenza di asilo nido/scuola materna/prima elementare - Censimento popolazione 2001**

ALTERSKLASSEN (Jahre)	Kinder, welche einen Kinderhort, einen Kindergarten bzw. die 1. Klasse der Grundschule besuchen Bambini che frequentano l'asilo nido o la scuola materna o la 1 ^a elementare				Kinder, welche weder Kinderhort noch Kindergarten noch Grundschule besuchen Bambini che non frequentano né l'asilo nido, né la scuola materna, né la 1 ^a elementare	Insgesamt Totale	CLASSI DI ETÀ (anni)
	Kinderhort Asilo nido	Kindergarten Scuola materna	1. Klasse Grundschule 1° elementare	Insgesamt Totale			
Männer / Maschi							
0	34	-	-	34	2.708	2.742	0
1	122	-	-	122	2.592	2.714	1
2	174	256	-	430	2.454	2.884	2
3	-	1.791	-	1.791	908	2.699	3
4	-	2.673	-	2.673	211	2.884	4
5	-	2.273	338	2.611	124	2.735	5
Insgesamt	330	6.993	338	7.661	8.997	16.658	Totale
Frauen / Femmine							
0	36	-	-	36	2.613	2.649	0
1	129	-	-	129	2.522	2.651	1
2	131	271	-	402	2.306	2.708	2
3	-	1.797	-	1.797	832	2.629	3
4	-	2.510	-	2.510	183	2.693	4
5	-	2.176	302	2.478	107	2.585	5
Insgesamt	296	6.754	302	7.352	8.563	15.915	Totale
Insgesamt / Totale							
0	70	-	-	70	5.321	5.391	0
1	251	-	-	251	5.114	5.365	1
2	305	527	-	832	4.760	5.592	2
3	-	3.588	-	3.588	1.740	5.328	3
4	-	5.183	-	5.183	394	5.577	4
5	-	4.449	640	5.089	231	5.320	5
Insgesamt	626	13.747	640	15.013	17.560	32.573	Totale

Quelle: ISTAT

Fonte: ISTAT

Tab. 1.15

Wohnbevölkerung von 6 bis 14 Jahren nach Geschlecht, Alter und Einschreibung in einem regulären Studiengang - Volkszählung 2001**Popolazione residente in età da 6 a 14 anni per sesso, età ed iscrizione ad un corso regolare di studi - Censimento popolazione 2001**

ALTERSKLASSEN (Jahre)	Personen, welche in einem regulären Studiengang eingeschrieben sind Persone che sono iscritte ad un corso regolare di studi	Personen, welche nicht in einem regulären Studiengang eingeschrieben sind Persone che non sono iscritte ad un corso regolare di studi	Insgesamt Totale	CLASSI DI ETÀ (anni)
Männer / Maschi				
6	2.692	75	2.767	6
7	2.547	38	2.585	7
8	2.585	52	2.637	8
9	2.656	71	2.727	9
10	2.622	56	2.678	10
6-10	13.102	292	13.394	6-10
11	2.589	91	2.680	11
12	2.638	105	2.743	12
13	2.402	90	2.492	13
14	2.275	242	2.517	14
11-14	9.904	528	10.432	11-14
Insgesamt	23.006	820	23.826	Totale
Frauen / Femmine				
6	2.476	47	2.523	6
7	2.483	56	2.539	7
8	2.550	53	2.603	8
9	2.553	52	2.605	9
10	2.530	70	2.600	10
6-10	12.592	278	12.870	6-10
11	2.508	75	2.583	11
12	2.411	85	2.496	12
13	2.399	90	2.489	13
14	2.210	173	2.383	14
11-14	9.528	423	9.951	11-14
Insgesamt	22.120	701	22.821	Totale
Insgesamt / Totale				
6	5.168	122	5.290	6
7	5.030	94	5.124	7
8	5.135	105	5.240	8
9	5.209	123	5.332	9
10	5.152	126	5.278	10
6-10	25.694	570	26.264	6-10
11	5.097	166	5.263	11
12	5.049	190	5.239	12
13	4.801	180	4.981	13
14	4.485	415	4.900	14
11-14	19.432	951	20.383	11-14
Insgesamt	45.126	1.521	46.647	Totale

Quelle: ISTAT

Fonte: ISTAT

Tab. 1.16

Wohnbevölkerung von 6 bis 14 Jahren nach Geschlecht, Alter und Einschreibung in einem regulären Studiengang - Volkszählung 1991**Popolazione residente in età da 6 a 14 anni per sesso, età ed iscrizione ad un corso regolare di studi - Censimento popolazione 1991**

ALTERSKLASSEN (Jahre)	Personen, welche in einem regulären Studiengang eingeschrieben sind Persone che sono iscritte ad un corso regolare di studi	Personen, welche nicht in einem regulären Studiengang eingeschrieben sind Persone che non sono iscritte ad un corso regolare di studi	Insgesamt Totale	CLASSI DI ETÀ (anni)
Männer / Maschi				
6	2.580	24	2.604	6
7	2.642	4	2.646	7
8	2.550	10	2.560	8
9	2.755	6	2.761	9
10	2.723	10	2.733	10
6-10	13.250	54	13.304	6-10
11	2.754	13	2.767	11
12	2.633	8	2.641	12
13	2.738	30	2.768	13
14	2.402	370	2.772	14
11-14	10.572	421	10.948	11-14
Insgesamt	29.189	10.589	39.778	Totale
Frauen / Femmine				
6	2.408	15	2.423	6
7	2.380	5	2.385	7
8	2.567	4	2.571	8
9	2.654	14	2.668	9
10	2.587	7	2.594	10
6-10	12.596	45	12.641	6-10
11	2.552	9	2.561	11
12	2.676	2	2.678	12
13	2.538	24	2.562	13
14	2.435	273	2.708	14
11-14	10.201	308	10.509	11-14
Insgesamt	27.869	9.941	37.810	Totale
Insgesamt / Totale				
6	4.988	39	5.027	6
7	5.022	9	5.031	7
8	5.117	14	5.131	8
9	5.409	20	5.429	9
10	5.310	17	5.327	10
6-10	25.846	99	25.945	6-10
11	5.306	22	5.328	11
12	5.309	10	5.319	12
13	5.276	54	5.330	13
14	4.837	643	5.480	14
11-14	20.728	729	21.457	11-14
Insgesamt	57.058	20.530	77.588	Totale

Quelle: ISTAT

Fonte: ISTAT

Tab. 1.17

Rate der Nicht-Erlangung des Pflichtschulabschlusses (a) nach Geschlecht und Alter (15-52 Jahre) - Volkszählung 2001**Indice di non conseguimento della scuola dell'obbligo (a) per sesso ed età (15-52 anni) - Censimento popolazione 2001**

ALTERSKLASSEN (Jahre)	Männer Maschi	Frauen Femmine	Insgesamt Totale	CLASSI DI ETÀ (anni)
15	7,8	3,6	5,8	15
16	4,1	2,0	3,1	16
17	3,8	2,0	2,9	17
18	3,1	1,5	2,3	18
19	2,9	1,6	2,3	19
15-19	4,3	2,1	3,2	15-19
20	2,1	1,3	1,7	20
21	2,7	1,4	2,0	21
22	3,0	1,3	2,2	22
23	3,0	1,6	2,3	23
24	3,3	1,4	2,4	24
20-24	2,8	1,4	2,1	20-24
25	3,5	1,6	2,6	25
26	3,2	2,3	2,8	26
27	3,9	2,4	3,2	27
28	3,8	2,3	3,1	28
29	4,3	2,6	3,5	29
25-29	3,8	2,3	3,0	25-29
30	4,1	2,9	3,5	30
31	5,4	3,0	4,2	31
32	5,8	3,6	4,7	32
33	6,3	3,9	5,1	33
34	7,5	4,4	6,0	34
30-34	5,8	3,6	4,7	30-34
35	7,5	4,5	6,0	35
36	7,7	5,3	6,6	36
37	8,2	5,0	6,7	37
38	8,2	5,4	6,9	38
39	8,9	6,6	7,7	39
35-39	8,1	5,3	6,8	35-39
40	9,8	6,3	8,1	40
41	11,0	7,8	9,4	41
42	12,0	9,1	10,7	42
43	12,1	10,0	11,1	43
44	14,4	12,3	13,3	44
40-44	11,7	9,0	10,4	40-44
45	17,0	15,0	16,0	45
46	19,1	17,6	18,4	46
47	20,3	21,4	20,9	47
48	21,5	24,2	22,8	48
49	24,0	26,5	25,3	49
45-49	20,3	20,8	20,5	45-49
50	26,9	32,0	29,5	50
51	29,5	34,5	31,9	51
52	31,6	38,2	34,9	52
50-52	29,3	34,9	32,1	50-52
Insgesamt	9,4	8,1	8,7	Totale

(a) Die Pflichtschule bis zur dritten Klasse Mittelschule wurde 1963/64 mit dem ersten Jahr der Mittelschule eingeführt.
La scuola dell'obbligo fino alla terza media inferiore è stata introdotta con il primo anno di corso dall'anno scolastico 1963/64.

Quelle: ISTAT

Fonte: ISTAT

Tab. 1.18

Rate der Nicht-Erlangung des Pflichtschulabschlusses (a) nach Geschlecht und Alter (15-52 Jahre) - Volkszählung 1991**Indice di non conseguimento della scuola dell'obbligo (a) per sesso ed età (15-52 anni) - Censimento popolazione 1991**

ALTERSKLASSEN (Jahre)	Männer Maschi	Frauen Femmine	Insgesamt Totale	CLASSI DI ETÀ (anni)
15	10,6	4,7	7,7	15
16	7,1	3,5	5,3	16
17	7,0	3,3	5,2	17
18	6,2	3,4	4,8	18
19	5,5	2,9	4,2	19
15-19	7,1	3,5	5,4	15-19
20	5,4	3,0	4,2	20
21	5,5	3,0	4,3	21
22	6,0	3,5	4,8	22
23	6,7	3,6	5,2	23
24	7,7	4,0	5,9	24
20-24	6,3	3,4	4,9	20-24
25	7,5	5,0	6,3	25
26	8,1	4,8	6,5	26
27	8,2	5,5	6,9	27
28	8,7	5,9	7,4	28
29	9,1	6,2	7,6	29
25-29	8,3	5,4	6,9	25-29
30	10,5	6,5	8,6	30
31	10,4	8,8	9,6	31
32	12,8	9,8	11,4	32
33	14,0	11,1	12,6	33
34	15,3	12,4	13,8	34
30-34	12,5	9,6	11,1	30-34
35	18,4	17,0	17,7	35
36	20,4	19,3	19,9	36
37	21,7	23,4	22,6	37
38	24,1	25,2	24,6	38
39	27,1	29,2	28,1	39
35-39	22,2	22,7	22,4	35-39
40	28,9	35,5	32,2	40
41	31,0	37,1	34,0	41
42	32,9	40,9	37,0	42
43	34,7	43,3	38,9	43
44	35,2	45,4	40,4	44
40-44	32,6	40,5	36,5	40-44
45	36,5	45,8	41,2	45
46	39,7	49,7	44,7	46
47	42,7	51,7	47,3	47
48	42,3	52,5	47,4	48
49	43,7	55,5	49,7	49
45-49	41,0	51,1	46,1	45-49
50	46,0	55,9	50,9	50
51	48,9	59,9	54,4	51
52	50,5	58,8	54,6	52
50-52	48,4	58,1	53,2	50-52
Insgesamt	19,0	20,4	19,7	Totale

(a) Die Pflichtschule bis zur dritten Klasse Mittelschule wurde 1963/64 mit dem ersten Jahr der Mittelschule eingeführt.
La scuola dell'obbligo fino alla terza media inferiore è stata introdotta con il primo anno di corso dall'anno scolastico 1963/64.

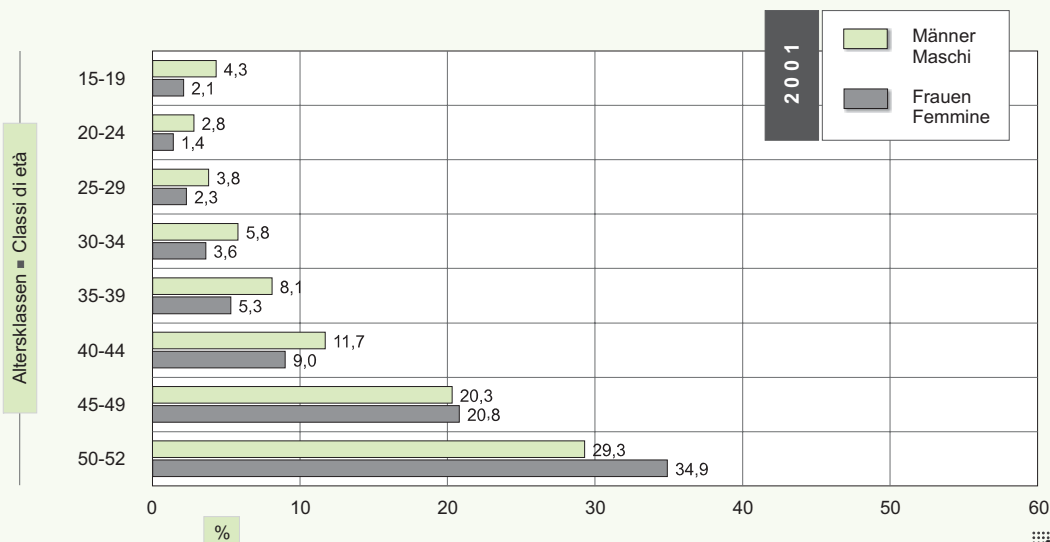
Quelle: ISTAT

Fonte: ISTAT

Graf. 8

Rate der Nicht-Erlangung des Pflichtschulabschlusses nach Geschlecht und Altersklassen - Volkszählung 2001

Indice di non conseguimento della scuola dell'obbligo per sesso e classe di età - Censimento popolazione 2001



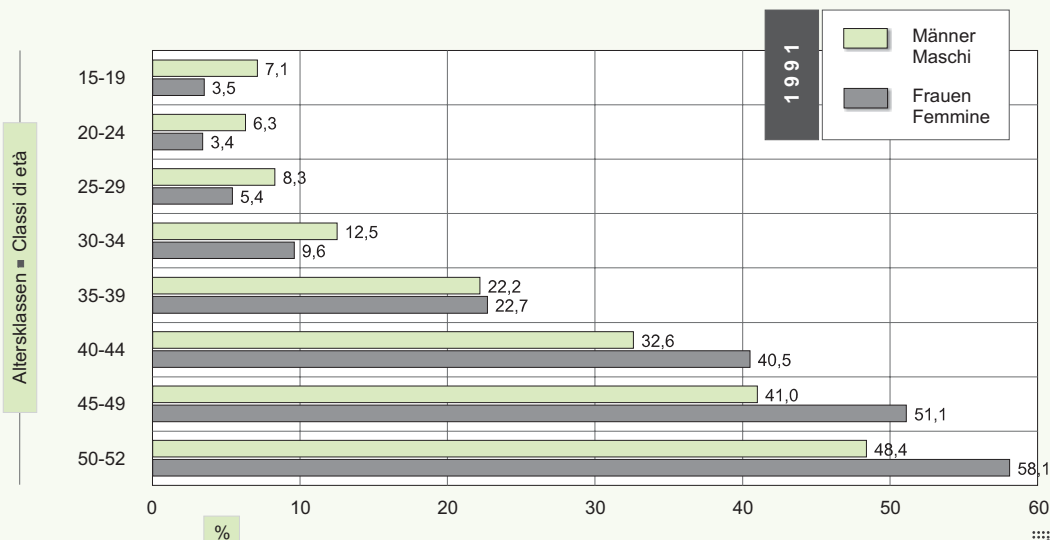
© astat 2005 - Ir



Graf. 9

Rate der Nicht-Erlangung des Pflichtschulabschlusses nach Geschlecht und Altersklassen - Volkszählung 1991

Indice di non conseguimento della scuola dell'obbligo per sesso e classe di età - Censimento popolazione 1991



© astat 2005 - Ir



Tab. 1.19

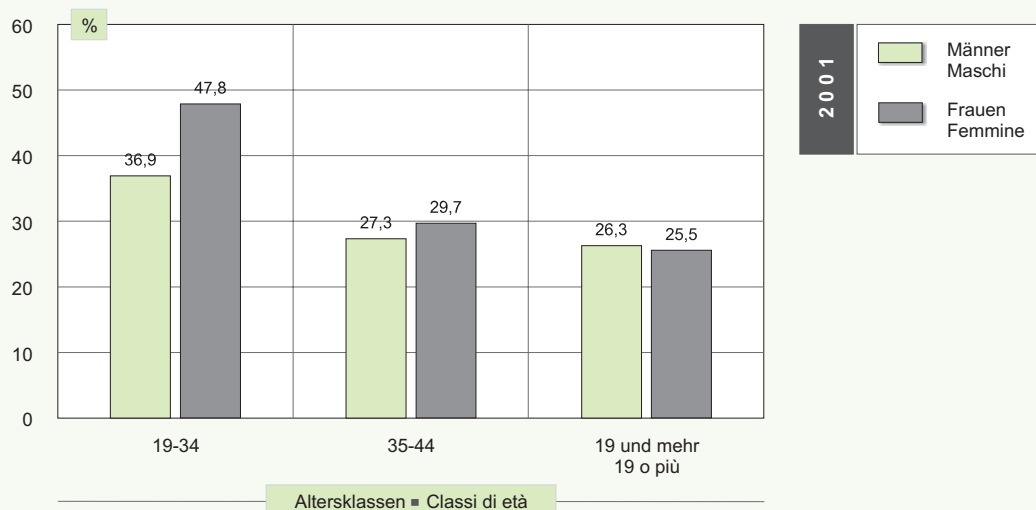
Abschlussquote der Oberschule nach Geschlecht und Altersklassen - Volkszählung 2001**Indice di possesso del diploma di scuola media superiore per sesso e classe di età - Censimento popolazione 2001**

GESCHLECHT	Altersklassen (Jahre) Classe di età (anni)			SESSO
	19-34	35-44	19 und mehr 19 o più	
Männlich	36,88	27,31	26,27	Maschi
Weiblich	47,84	29,65	25,52	Femmine
Insgesamt	42,26	28,44	25,89	Totale

Quelle: ISTAT

Fonte: ISTAT

Graf. 10

Abschlussquote der Oberschule nach Geschlecht und Altersklassen - Volkszählung 2001**Indice di possesso del diploma di scuola media superiore per sesso e classe di età - Censimento popolazione 2001**

© astat 2005 - Ir





Tabellen

Bildung

auf Gemeinde-
ebene



Tabella

Istruzione

a livello
comunale



Tab. 2.1

Rate der Nicht-Erlangung des Pflichtschulabschlusses (a) nach Geschlecht und Gemeinden - Volkszählung 2001

Indice di non conseguimento della scuola dell'obbligo (a) per sesso e comune - Censimento popolazione 2001

GEMEINDEN	Geschlecht / Sesso		Insgesamt Totale	COMUNI
	Männer Maschi	Frauen Femmine		
001 Aldein	11,6	10,5	11,0	Aldino
002 Andrian	8,3	3,5	6,0	Andriano
003 Altrei	23,6	17,5	20,7	Anterivo
004 Eppan a.d.Weinstr.	8,5	6,2	7,3	Appiano s.s.d.v.
005 Hafling	14,5	12,3	13,4	Avelengo
006 Abtei	9,2	6,8	7,9	Badia
007 Barbian	12,4	12,1	12,2	Barbiano
008 Bozen	5,8	5,8	5,8	Bolzano
009 Prags	10,0	6,4	8,4	Braies
010 Brenner	7,5	8,2	7,8	Brennero
011 Brixen	6,8	6,7	6,8	Bressanone
012 Branzoll	7,3	7,8	7,5	Bronzolo
013 Bruneck	7,4	6,9	7,2	Brunico
014 Kuens	7,9	9,0	8,4	Caines
015 Kaltern a.d.Weinstr.	10,6	7,0	8,8	Caldaro s.s.d.v.
016 Freienfeld	11,4	12,1	11,8	Campo di Trens
017 Sand in Taufers	10,6	9,3	10,0	Campo Tures
018 Kastelbell-Tschars	12,0	12,2	12,1	Castelbello-Ciardes
019 Kastelruth	9,3	7,7	8,5	Castelrotto
020 Tschermes	6,7	3,4	5,1	Cermes
021 Kiens	11,6	9,3	10,5	Chienes
022 Klausen	12,7	11,6	12,2	Chiusa
023 Karneid	11,6	9,0	10,4	Cornedo all'Isarco
024 Kurtatsch a.d.Weinstr.	12,3	8,5	10,4	Cortaccia s.s.d.v.
025 Kurtinig a.d.Weinstr.	7,7	6,4	7,1	Cortina s.s.d.v.
026 Corvara	5,5	7,3	6,4	Corvara in Badia
027 Graun im Vinschgau	8,5	10,3	9,3	Curon Venosta
028 Toblach	8,1	5,9	7,0	Dobbiaco
029 Neumarkt	6,0	6,1	6,1	Egna
030 Pfalzen	9,2	7,9	8,5	Falzes
031 Völs am Schlern	11,1	9,9	10,6	Fiè allo Sciliar
032 Franzensfeste	7,3	6,3	6,8	Fortezza
033 Villnöß	14,3	8,9	11,7	Funes
034 Gais	13,4	10,5	12,0	Gais
035 Gargazon	12,1	9,1	10,6	Gargazzone
036 Glurns	8,4	7,0	7,7	Glorenza
037 Latsch	11,4	7,2	9,3	Laces
038 Algund	8,6	7,6	8,1	Lagundo
039 Lajen	12,8	11,4	12,1	Laion
040 Leifers	6,4	7,1	6,7	Laives
041 Lana	9,4	6,7	8,0	Lana
042 Laas	12,4	13,6	13,0	Lasa
043 Laurein	13,1	8,6	11,1	Lauregno
044 Lüsen	15,3	12,5	13,9	Luson
045 Margreid a.d.Weinstr.	7,2	6,3	6,8	Magrè s.s.d.v.
046 Mals	12,2	10,7	11,5	Malles Venosta
047 Enneberg	6,8	5,4	6,1	Marebbe
048 Marling	6,1	7,3	6,7	Marlengo
049 Martell	16,8	15,6	16,3	Martello
050 Mölten	12,3	9,7	11,1	Meltina
051 Meran	7,2	7,3	7,2	Merano
052 Welsberg-Taisten	6,9	8,2	7,5	Monguelfo-Tesido
053 Montan	10,3	7,0	8,8	Montagna
054 Moos in Passeier	22,3	15,6	19,2	Moso in Passiria
055 Nals	10,0	9,9	9,9	Nalles
056 Naturns	15,2	14,1	14,7	Naturno
057 Natz-Schabs	5,3	5,0	5,2	Naz-Sciaves
058 Welschnofen	10,3	7,9	9,2	Nova Levante
059 Deutschnofen	10,3	8,7	9,5	Nova Ponente
060 Auer	6,7	6,4	6,5	Ora

Tab. 2.1 - Fortsetzung / Segue

Rate der Nicht-Erlangung des Pflichtschulabschlusses (a) nach Geschlecht und Gemeinden - Volkszählung 2001**Indice di non conseguimento della scuola dell'obbligo (a) per sesso e comune - Censimento popolazione 2001**

GEMEINDEN	Geschlecht / Sesso		Insgesamt Totale	COMUNI	
	Männer Maschi	Frauen Femmine			
061	St.Ulrich	4,6	5,7	5,1	Ortisei
062	Partschins	12,8	9,4	11,1	Parcines
063	Percha	7,4	8,2	7,8	Perca
064	Plaus	17,0	10,3	13,8	Plaus
065	Waidbruck	20,8	9,1	16,1	Ponte Gardena
066	Burgstall	8,9	6,2	7,6	Postal
067	Prad am Stilfser Joch	11,2	12,2	11,7	Prato allo Stelvio
068	Prettau	9,3	9,7	9,5	Predoi
069	Proveis	12,2	16,4	13,8	Proves
070	Ratschings	15,9	11,6	13,9	Racines
071	Rasen-Antholz	9,4	6,2	7,9	Rasun Anterselva
072	Ritten	10,0	9,3	9,7	Renon
073	Riffian	15,1	12,4	13,8	Riffiano
074	Mühlbach	11,1	10,4	10,7	Rio di Pusteria
075	Rodeneck	8,6	11,0	9,7	Rodengo
076	Salurn	8,6	7,4	8,0	Salorno
077	Innichen	8,0	5,4	6,7	San Candido
079	Jenesien	15,4	12,1	13,8	San Genesio Atesino
080	St.Leonhard in Passeier	17,2	13,4	15,4	S.Leonardo in Passiria
081	St.Lorenzen	10,8	8,7	9,8	S.Lorenzo di Sebato
082	St.Martin in Thurn	12,1	9,4	10,7	S.Martino in Badia
083	St.Martin in Passeier	21,1	17,2	19,2	S.Martino in Passiria
084	St.Pankraz	16,2	13,2	14,9	S.Pancrazio
085	St.Christina in Gröden	5,1	5,6	5,4	S.Cristina Valgardena
086	Samtal	19,2	12,4	16,0	Sarentino
087	Schenna	20,2	17,0	18,7	Scena
088	Mühlwald	20,5	15,9	18,4	Selva dei Molini
089	Wolkenstein Gröden	4,0	3,1	3,5	Selva di Val Gardena
091	Schnals	19,1	16,7	18,1	Senales
092	Sexten	10,5	8,1	9,3	Sesto
093	Schlanders	8,4	9,8	9,1	Silandro
094	Schluderns	15,1	10,5	12,9	Sluderno
095	Stilfs	12,6	15,0	13,7	Stelvio
096	Terenten	14,9	11,5	13,3	Terento
097	Terlan	6,4	5,5	5,9	Terlano
098	Tramin a.d.Weinstr.	8,3	7,7	8,0	Termeno s.s.d.v.
099	Tisens	13,5	9,6	11,7	Tesimo
100	Tiers	7,6	6,7	7,2	Tires
101	Tirol	13,3	9,1	11,3	Tirolo
102	Truden	10,9	10,8	10,8	Trodena
103	Taufers im Münstertal	9,5	10,9	10,1	Tubre
104	Ulten	17,4	11,6	14,7	Ultimo
105	Pfatten	9,9	5,9	8,0	Vadena
106	Olang	9,5	6,7	8,1	Valdaora
107	Pfitsch	9,8	9,2	9,5	Val di Vizze
108	Ahrntal	11,1	8,3	9,8	Valle Aurina
109	Gsies	10,1	9,6	9,9	Valle di Casies
110	Vintl	13,2	11,8	12,5	Vandolies
111	Vahm	6,9	5,5	6,2	Varna
112	Vöran	16,5	10,8	13,9	Verano
113	Niederdorf	5,8	5,4	5,6	Villabassa
114	Villanders	15,2	11,4	13,5	Villandro
115	Sterzing	8,7	7,9	8,3	Vipiteno
116	Feldthurns	12,6	7,2	9,9	Velturno
117	Wengen	9,2	9,0	9,1	La Valle
118	U.L.Frau i.W.-St.Felix	10,3	7,0	8,6	Senale-San Felice
Insgesamt		9,4	8,1	8,7	Totale

(a) Betrifft die Bevölkerung zwischen 15 und 52 Jahren
Relativo alla popolazione fra 15 e 52 anni di età

Quelle: ISTAT

Fonte: ISTAT

Tab. 2.2

Abschlussquote der Oberschule (a) nach Geschlecht und Gemeinden - Volkszählung 2001**Indice di conseguimento del diploma di scuola media superiore (a) per sesso e comune - Censimento popolazione 2001**

GEMEINDEN	Geschlecht / Sesso		Insgesamt Totale	COMUNI
	Männer Maschi	Frauen Femmine		
001 Aldein	14,0	22,6	18,5	Aldino
002 Andrian	18,8	18,8	18,8	Andriano
003 Altrei	9,9	12,7	11,4	Anterivo
004 Eppan a.d.Weinstr.	29,3	24,8	27,0	Appiano s.s.d.v.
005 Hafling	10,8	13,5	12,1	Avelengo
006 Abtei	21,8	24,9	23,4	Badia
007 Barbian	9,9	17,7	13,8	Barbiano
008 Bozen	41,5	34,0	37,5	Bolzano
009 Prags	9,5	14,4	11,9	Braies
010 Brenner	21,5	24,2	22,8	Brennero
011 Brixen	34,1	30,0	32,0	Bressanone
012 Branzoll	26,3	23,9	25,1	Bronzolo
013 Bruneck	31,9	28,8	30,3	Brunico
014 Kuens	23,1	26,9	25,0	Caines
015 Kaltern a.d.Weinstr.	25,3	22,2	23,7	Caldaro s.s.d.v.
016 Freienfeld	17,3	23,0	20,1	Campo di Trens
017 Sand in Taufers	16,3	19,3	17,8	Campo Tures
018 Kastelbell-Tschars	11,6	16,1	13,9	Castelbello-Ciardes
019 Kastelruth	18,0	21,2	19,6	Castelrotto
020 Tschermers	21,0	25,4	23,2	Cermes
021 Kiens	18,7	19,7	19,2	Chienes
022 Klausen	16,9	18,8	17,9	Chiusa
023 Karneid	15,0	19,0	16,9	Cornedo all'Isarco
024 Kurtatsch a.d.Weinstr.	15,8	18,8	17,4	Cortaccia s.s.d.v.
025 Kurtinig a.d.Weinstr.	18,4	16,6	17,5	Cortina s.s.d.v.
026 Corvara	23,8	21,0	22,4	Corvara in Badia
027 Graun im Vinschgau	18,8	18,2	18,5	Curon Venosta
028 Toblach	20,2	22,6	21,4	Dobbiaco
029 Neumarkt	25,4	23,6	24,5	Egna
030 Pfalzen	20,5	23,1	21,8	Falzes
031 Völs am Schlern	17,8	21,8	19,8	Fiè allo Sciliar
032 Franzensfeste	18,8	21,1	19,9	Fortezza
033 Villnöß	12,0	19,2	15,6	Funes
034 Gais	17,5	19,9	18,7	Gais
035 Gargazon	23,5	26,4	25,0	Gargazzone
036 Glurns	18,7	27,3	23,1	Glorenza
037 Latsch	18,3	24,8	21,6	Laces
038 Algund	27,3	24,7	25,9	Lagundo
039 Lajen	11,0	18,7	14,9	Laion
040 Leifers	27,6	25,1	26,3	Laives
041 Lana	24,6	24,9	24,7	Lana
042 Laas	14,6	18,1	16,3	Lasa
043 Laurein	9,2	17,7	13,2	Lauregno
044 Lüsen	11,7	18,6	15,2	Luson
045 Margreid a.d.Weinstr.	16,8	16,9	16,9	Magrè s.s.d.v.
046 Mals	21,2	26,8	23,9	Malles Venosta
047 Enneberg	19,3	23,9	21,6	Marebbe
048 Marling	24,3	27,0	25,7	Marlengo
049 Martell	8,9	15,1	11,8	Martello
050 Mölten	14,8	14,3	14,5	Meltina
051 Meran	35,8	31,3	33,4	Merano
052 Welsberg-Taisten	22,1	20,2	21,2	Monguelfo-Tesido
053 Montan	14,8	16,3	15,5	Montagna
054 Moos in Passeier	7,3	12,1	9,6	Moso in Passiria
055 Nals	22,2	21,0	21,6	Nalles
056 Naturns	18,2	19,0	18,6	Naturno
057 Natz-Schabs	22,6	26,2	24,4	Naz-Sciaves
058 Welschnofen	22,9	23,8	23,4	Nova Levante
059 Deutschnofen	18,6	20,4	19,5	Nova Ponente
060 Auer	27,5	24,2	25,8	Ora

Tab. 2.2 - Fortsetzung / Segue

Abschlussquote der Oberschule (a) nach Geschlecht und Gemeinden - Volkszählung 2001**Indice di conseguimento del diploma di scuola media superiore (a) per sesso e comune - Censimento popolazione 2001**

GEMEINDEN	Geschlecht / Sesso		Insgesamt Totale	COMUNI	
	Männer Maschi	Frauen Femmine			
061	St.Ulrich	27,4	26,7	27,1	Ortisei
062	Partschins	18,8	19,9	19,4	Parcines
063	Percha	19,1	21,2	20,1	Perca
064	Plaus	15,5	23,9	19,7	Plaus
065	Waidbruck	22,5	15,3	18,9	Ponte Gardena
066	Burgstall	22,1	24,0	23,1	Postal
067	Prad am Stilfser Joch	17,3	18,5	17,9	Prato allo Stelvio
068	Prettau	14,3	17,3	15,8	Predoi
069	Proveis	7,3	15,1	10,6	Proves
070	Ratschings	9,1	13,9	11,4	Racines
071	Rasen-Antholz	12,9	19,6	16,2	Rasun Anterselva
072	Ritten	19,9	20,4	20,1	Renon
073	Riffian	17,1	20,5	18,8	Rifiano
074	Mühlbach	18,5	16,7	17,6	Rio di Pusteria
075	Rodeneck	8,8	14,8	11,7	Rodengo
076	Salurn	26,3	21,4	23,8	Salorno
077	Innichen	22,1	21,9	22,0	San Candido
079	Jenesien	15,0	18,2	16,6	San Genesio Atesino
080	St.Leonhard in Passeier	14,2	14,7	14,4	S.Leonardo in Passiria
081	St.Lorenzen	18,0	24,4	21,3	S.Lorenzo di Sebato
082	St.Martin in Thurn	14,1	16,2	15,2	S.Martino in Badia
083	St.Martin in Passeier	10,2	15,0	12,5	S.Martino in Passiria
084	St.Pankraz	9,7	14,5	12,0	S.Pancrazio
085	St.Christina in Gröden	18,7	23,0	20,9	S.Cristina Valgardena
086	Samtal	10,6	14,1	12,3	Sarentino
087	Schenna	12,2	17,4	14,8	Scena
088	Mühlwald	8,7	17,4	12,7	Selva dei Molini
089	Wolkenstein Gröden	36,9	31,1	34,0	Selva di Val Gardena
091	Schnals	12,3	14,6	13,4	Senales
092	Sexten	17,6	17,2	17,4	Sesto
093	Schlanders	25,6	25,3	25,5	Silandro
094	Schluderns	11,5	17,8	14,7	Sluderno
095	Stilfs	20,2	19,8	20,0	Stelvio
096	Terenten	11,5	17,0	14,1	Terento
097	Terlan	26,8	26,8	26,8	Terlano
098	Tramin a.d.Weinstr.	18,0	19,2	18,6	Termeno s.s.d.v.
099	Tisens	16,3	18,6	17,5	Tesimo
100	Tiers	14,9	23,7	19,2	Tires
101	Tirol	20,2	25,3	22,8	Tirolo
102	Truden	19,2	20,3	19,8	Trodena
103	Taufers im Münstertal	12,5	14,1	13,3	Tubre
104	Ulten	10,3	16,1	13,2	Ultimo
105	Pfatten	18,8	18,6	18,7	Vadena
106	Olang	21,2	24,0	22,6	Valdaora
107	Pfitsch	18,3	19,5	18,9	Val di Vizze
108	Ahrntal	12,1	17,5	14,7	Valle Aurina
109	Gsies	10,9	16,9	13,9	Valle di Casies
110	Vintl	16,1	17,8	16,9	Vandolies
111	Vahm	24,3	22,3	23,3	Varna
112	Vöran	12,8	22,8	17,5	Verano
113	Niederdorf	22,8	18,5	20,7	Villabassa
114	Villanders	11,6	16,8	14,2	Villandro
115	Sterzing	30,1	25,4	27,7	Vipiteno
116	Feldthurns	15,8	20,7	18,4	Velturno
117	Wengen	13,4	21,3	17,4	La Valle
118	U.L.Frau i.W.-St.Felix	10,6	19,2	14,9	Senale-San Felice
Insgesamt		26,3	25,5	25,9	Totale

(a) Betrifft die Bevölkerung mit 19 oder mehr Jahren
Relativo alla popolazione di 19 e più anni di età

Quelle: ISTAT

Fonte: ISTAT

Tab. 2.3

Abschlussquote der Oberschule (a) nach Geschlecht und Gemeinden - Volkszählung 2001**Indice di conseguimento del diploma di scuola media superiore (a) per sesso e comune - Censimento popolazione 2001**

GEMEINDEN	Geschlecht / Sesso		Insgesamt Totale	COMUNI
	Männer Maschi	Frauen Femmine		
001 Aldein	21,1	42,8	32,6	Aldino
002 Andrian	29,2	44,3	36,7	Andriano
003 Altrei	21,2	23,4	22,5	Anterivo
004 Eppan a.d.Weinstr.	41,3	45,8	43,5	Appiano s.s.d.v.
005 Hafling	18,3	30,7	24,3	Avelengo
006 Abtei	32,3	47,9	40,6	Badia
007 Barbian	20,1	36,9	28,5	Barbiano
008 Bozen	55,1	63,2	59,1	Bolzano
009 Prags	19,5	32,3	25,4	Braies
010 Brenner	39,0	49,8	44,1	Brennero
011 Brixen	44,6	53,7	49,1	Bressanone
012 Branzoll	44,1	50,8	47,4	Bronzolo
013 Bruneck	45,3	54,5	49,9	Brunico
014 Kuens	34,8	45,5	40,0	Caines
015 Kaltern a.d.Weinstr.	38,4	48,0	43,2	Caldaro s.s.d.v.
016 Freienfeld	31,9	47,1	39,4	Campo di Trens
017 Sand in Taufers	25,9	36,0	30,9	Campo Tures
018 Kastelbell-Tschars	17,8	37,2	27,6	Castelbello-Ciardes
019 Kastelruth	28,6	42,2	35,2	Castelrotto
020 Tscherms	32,9	56,8	44,3	Cermes
021 Kiens	29,0	39,9	34,1	Chienes
022 Klausen	24,9	36,9	30,7	Chiusa
023 Karneid	20,8	35,9	28,0	Cornedo all'Isarco
024 Kurtatsch a.d.Weinstr.	23,4	39,6	32,0	Cortaccia s.s.d.v.
025 Kurtinig a.d.Weinstr.	38,5	38,6	38,5	Cortina s.s.d.v.
026 Corvara	38,6	40,5	39,5	Corvara in Badia
027 Graun im Vinschgau	26,8	34,9	30,6	Curon Venosta
028 Toblach	31,6	44,4	37,7	Dobbiaco
029 Neumarkt	37,1	49,2	43,3	Egna
030 Pfalzen	31,6	43,5	37,6	Falzes
031 Völs am Schlern	24,0	39,7	31,7	Fiè allo Sciliar
032 Franzensfeste	26,2	44,4	35,6	Fortezza
033 Villnöß	19,0	42,6	30,2	Funes
034 Gais	25,2	35,5	30,3	Gais
035 Gargazon	43,4	54,6	49,5	Gargazzone
036 Glurns	30,2	61,0	45,2	Glorenza
037 Latsch	27,8	47,5	38,1	Laces
038 Algund	42,3	51,4	46,7	Lagundo
039 Lajen	17,3	34,2	25,6	Laion
040 Leifers	45,4	52,0	48,7	Laives
041 Lana	35,6	47,1	41,3	Lana
042 Laas	24,4	38,2	30,9	Lasa
043 Laurein	9,3	33,3	21,6	Lauregno
044 Lüsen	20,9	38,6	29,8	Luson
045 Margreid a.d.Weinstr.	25,0	37,0	30,8	Magrè s.s.d.v.
046 Mals	34,0	51,4	42,2	Malles Venosta
047 Enneberg	32,0	46,7	39,5	Marebbe
048 Marling	34,4	54,9	44,4	Marlengo
049 Martell	21,3	30,8	25,9	Martello
050 Mölten	19,7	28,5	23,7	Meltina
051 Meran	49,1	58,1	53,6	Merano
052 Welsberg-Taisten	30,7	36,0	33,2	Monguelfo-Tesido
053 Montan	27,1	36,6	31,5	Montagna
054 Moos in Passeier	12,4	24,5	18,0	Moso in Passiria
055 Nals	32,6	41,8	37,1	Nalles
056 Naturns	31,0	37,8	34,4	Naturno
057 Natz-Schabs	31,9	46,1	38,9	Naz-Sciaves
058 Welschnofen	37,0	43,9	40,4	Nova Levante
059 Deutschnofen	28,4	42,8	35,6	Nova Ponente
060 Auer	39,3	46,2	42,9	Ora

Tab. 2.3 - Fortsetzung / Segue

Abschlussquote der Oberschule (a) nach Geschlecht und Gemeinden - Volkszählung 2001**Indice di conseguimento del diploma di scuola media superiore (a) per sesso e comune - Censimento popolazione 2001**

GEMEINDEN	Geschlecht / Sesso		Insgesamt Totale	COMUNI	
	Männer Maschi	Frauen Femmine			
061	St.Ulrich	39,9	51,5	45,6	Ortisei
062	Partschins	31,3	44,8	37,8	Parcines
063	Percha	29,5	41,8	35,7	Perca
064	Plaus	20,3	44,7	33,1	Plaus
065	Waidbruck	36,4	52,9	43,6	Ponte Gardena
066	Burgstall	39,4	52,3	45,6	Postal
067	Prad am Stilfser Joch	27,5	39,2	33,1	Prato allo Stelvio
068	Prettau	23,7	41,8	31,3	Predoi
069	Proveis	8,1	34,6	19,1	Proves
070	Ratschings	16,0	29,9	22,7	Racines
071	Rasen-Antholz	22,2	38,6	30,1	Rasun Anterselva
072	Ritten	27,9	34,6	31,2	Renon
073	Riffian	27,1	39,5	33,5	Rifiano
074	Mühlbach	29,3	32,7	30,9	Rio di Pusteria
075	Rodeneck	15,3	27,0	20,8	Rodengo
076	Salurn	47,9	51,5	49,7	Salorno
077	Innichen	34,3	45,8	40,2	San Candido
079	Jenesien	24,0	36,2	30,4	San Genesio Atesino
080	St.Leonhard in Passeier	25,6	32,0	28,6	S.Leonardo in Passiria
081	St.Lorenzen	26,8	46,6	36,4	S.Lorenzo di Sebato
082	St.Martin in Thurn	20,8	29,4	25,1	S.Martino in Badia
083	St.Martin in Passeier	19,0	31,1	24,8	S.Martino in Passiria
084	St.Pankraz	17,0	29,0	22,7	S.Pancrazio
085	St.Christina in Gröden	33,7	46,1	40,1	S.Cristina Valgardena
086	Sarnatal	17,8	28,3	22,8	Sarentino
087	Schenna	17,5	36,5	26,4	Scena
088	Mühlwald	17,1	37,4	26,5	Selva dei Molini
089	Wolkenstein Gröden	53,5	56,3	54,9	Selva di Val Gardena
091	Schnals	21,9	34,9	27,7	Senales
092	Sexten	30,5	35,6	33,1	Sesto
093	Schlanders	40,1	49,1	44,3	Silandro
094	Schluderns	18,6	36,0	27,3	Sluderno
095	Stilfs	32,7	43,1	37,7	Stelvio
096	Terenten	20,3	33,8	26,7	Terento
097	Terlan	36,8	52,5	44,3	Terlano
098	Tramin a.d.Weinstr.	30,0	44,5	37,0	Termeno s.s.d.v.
099	Tisens	29,3	41,1	35,0	Tesimo
100	Tiers	18,0	47,6	33,2	Tires
101	Tirol	32,7	53,2	42,1	Tirolo
102	Truden	32,4	47,2	39,9	Trodena
103	Taufers im Münstertal	27,2	37,8	31,9	Tubre
104	Ulten	19,6	34,3	26,9	Ultimo
105	Pfatten	26,0	38,6	31,7	Vadena
106	Olang	37,9	48,9	43,4	Valdaora
107	Pfitsch	29,8	43,1	36,1	Val di Vizze
108	Ahrntal	20,5	33,2	26,7	Valle Aurina
109	Gsies	17,7	34,8	26,1	Valle di Casies
110	Vintl	27,6	37,0	32,2	Vandoies
111	Vahrn	34,6	42,5	38,5	Varna
112	Vöran	22,9	43,6	31,9	Verano
113	Niederdorf	35,5	37,2	36,3	Villabassa
114	Villanders	17,6	35,5	26,1	Villandro
115	Sterzing	43,0	48,6	45,6	Vipiteno
116	Feldthurns	24,8	40,9	33,1	Velturno
117	Wengen	22,0	43,6	32,4	La Valle
118	U.L.Frau i.W.-St.Felix	17,1	41,3	30,0	Senale-San Felice
Insgesamt		36,9	47,8	42,3	Totale

(a) Betrifft die Bevölkerung zwischen 19 und 34 Jahren
Relativo alla popolazione di tra 19 e 34 anni di età

Quelle: ISTAT

Fonte: ISTAT

Tab. 2.4

Abschlussquote der Oberschule (a) nach Geschlecht und Gemeinden - Volkszählung 2001**Indice di conseguimento del diploma di scuola media superiore (a) per sesso e comune - Censimento popolazione 2001**

GEMEINDEN	Geschlecht / Sesso		Insgesamt Totale	COMUNI
	Männer Maschi	Frauen Femmine		
001 Aldein	9,5	21,2	15,0	Aldino
002 Andrian	18,3	20,6	19,4	Andriano
003 Altrei	11,4	14,3	12,7	Anterivo
004 Eppan a.d.Weinstr.	29,4	30,4	29,9	Appiano s.s.d.v.
005 Hafling	7,4	11,5	9,4	Avelengo
006 Abtei	19,8	24,0	22,0	Badia
007 Barbian	7,9	18,4	12,9	Barbiano
008 Bozen	48,8	47,1	48,0	Bolzano
009 Prags	7,6	13,7	10,3	Braies
010 Brenner	19,0	26,0	22,2	Brennero
011 Brixen	35,6	36,5	36,0	Bressanone
012 Branzoll	25,1	24,0	24,6	Bronzolo
013 Bruneck	32,5	31,3	31,9	Brunico
014 Kuens	25,7	34,8	29,3	Caines
015 Kaltern a.d.Weinstr.	25,0	24,2	24,6	Caldaro s.s.d.v.
016 Freienfeld	14,5	17,7	15,9	Campo di Trens
017 Sand in Taufers	17,7	20,3	18,9	Campo Tures
018 Kastelbell-Tschars	14,1	15,4	14,7	Castelbello-Ciardes
019 Kastelruth	16,8	19,9	18,3	Castelrotto
020 Tschermers	24,1	25,4	24,8	Cermes
021 Kiens	16,1	15,3	15,7	Chienes
022 Klausen	14,9	16,3	15,6	Chiusa
023 Karneid	18,5	21,1	19,7	Cornedo all'Isarco
024 Kurtatsch a.d.Weinstr.	20,3	24,4	22,3	Cortaccia s.s.d.v.
025 Kurtinig a.d.Weinstr.	17,2	12,3	14,8	Cortina s.s.d.v.
026 Corvara	22,6	27,1	24,8	Corvara in Badia
027 Graun im Vinschgau	20,9	16,0	18,6	Curon Venosta
028 Toblach	18,4	22,4	20,2	Dobbiaco
029 Neumarkt	30,7	29,3	30,1	Egna
030 Pfalzen	18,7	17,5	18,1	Falzes
031 Völs am Schlern	17,6	20,8	19,0	Fiè allo Sciliar
032 Franzensfeste	23,5	23,5	23,5	Fortezza
033 Villnöß	9,4	13,3	11,1	Funes
034 Gais	18,4	20,9	19,6	Gais
035 Gargazon	27,9	36,0	31,7	Gargazzone
036 Glurns	16,4	25,0	21,2	Glorenza
037 Latsch	18,2	23,5	20,8	Laces
038 Algund	31,5	30,6	31,0	Lagundo
039 Lajen	9,5	18,5	13,5	Laion
040 Leifers	27,7	27,2	27,4	Laives
041 Lana	24,2	27,3	25,7	Lana
042 Laas	14,5	22,4	18,2	Lasa
043 Laurein	15,2	22,7	18,2	Lauregno
044 Lüsen	9,0	11,3	10,1	Luson
045 Margreid a.d.Weinstr.	17,4	16,5	17,0	Magrè s.s.d.v.
046 Mals	18,8	35,4	26,6	Malles Venosta
047 Enneberg	21,7	25,3	23,3	Marebbe
048 Marling	26,6	35,6	30,9	Marlengo
049 Martell	5,1	11,7	7,6	Martello
050 Mölten	14,7	13,6	14,2	Meltina
051 Meran	41,7	41,4	41,6	Merano
052 Welsberg-Taisten	23,8	26,4	25,1	Monguelfo-Tesido
053 Montan	12,7	19,5	15,8	Montagna
054 Moos in Passeier	5,1	10,8	7,6	Moso in Passiria
055 Nals	23,8	24,1	24,0	Nalles
056 Naturns	15,6	17,1	16,3	Naturno
057 Natz-Schabs	17,2	22,6	19,7	Naz-Sciaves
058 Welschnofen	19,6	27,6	23,2	Nova Levante
059 Deutschnofen	15,6	19,0	17,2	Nova Ponente
060 Auer	30,9	30,7	30,8	Ora

Tab. 2.4 - Fortsetzung / Segue

Abschlussquote der Oberschule (a) nach Geschlecht und Gemeinden - Volkszählung 2001**Indice di conseguimento del diploma di scuola media superiore (a) per sesso e comune - Censimento popolazione 2001**

GEMEINDEN		Geschlecht / Sesso		Insgesamt Totale	COMUNI
		Männer Maschi	Frauen Femmine		
061	St.Ulrich	28,9	34,3	31,5	Ortisei
062	Partschins	19,3	17,4	18,3	Parcines
063	Percha	13,3	13,1	13,2	Perca
064	Plaus	17,0	23,7	19,8	Plaus
065	Waidbruck	11,1	12,5	11,5	Ponte Gardena
066	Burgstall	16,5	27,2	21,5	Postal
067	Prad am Stilfser Joch	13,7	15,7	14,6	Prato allo Stelvio
068	Prettau	17,0	23,8	20,0	Predoi
069	Proveis	8,0	15,8	11,4	Proves
070	Ratschings	6,5	7,5	7,0	Racines
071	Rasen-Antholz	9,9	17,6	13,2	Rasun Anterselva
072	Ritten	17,8	22,2	19,9	Renon
073	Riffian	20,2	22,1	21,1	Rifiano
074	Mühlbach	18,3	16,3	17,4	Rio di Pusteria
075	Rodeneck	8,1	18,3	13,0	Rodengo
076	Salurn	28,3	24,4	26,4	Salorno
077	Innichen	19,9	19,8	19,9	San Candido
079	Jenesien	13,6	18,8	15,9	San Genesio Atesino
080	St.Leonhard in Passeier	7,6	11,8	9,7	S.Leonardo in Passiria
081	St.Lorenzen	19,7	26,1	22,9	S.Lorenzo di Sebato
082	St.Martin in Thurn	14,4	19,6	17,0	S.Martino in Badia
083	St.Martin in Passeier	6,9	12,6	9,4	S.Martino in Passiria
084	St.Pankraz	8,0	18,5	12,6	S.Pancrazio
085	St.Christina in Gröden	19,2	23,5	21,3	S.Cristina Valgardena
086	Sarntal	8,0	14,2	10,9	Sarentino
087	Schenna	13,7	14,7	14,2	Scena
088	Mühlwald	3,2	11,7	6,9	Selva dei Molini
089	Wolkenstein Gröden	41,3	30,6	36,0	Selva di Val Gardena
091	Schnals	4,6	12,9	8,2	Senales
092	Sexten	19,3	23,2	21,0	Sesto
093	Schlanders	22,8	29,3	26,0	Silandro
094	Schladerns	8,9	19,9	14,1	Sluderno
095	Stilfs	20,4	29,0	24,0	Stelvio
096	Terenten	8,6	12,5	10,2	Terento
097	Terlan	29,8	32,8	31,3	Terlano
098	Tramin a.d.Weinstr.	24,5	25,7	25,1	Termeno s.s.d.v.
099	Tisens	16,3	22,1	18,9	Tesimo
100	Tiers	13,0	21,4	16,8	Tires
101	Tirol	16,2	32,0	23,6	Tirolo
102	Truden	24,0	21,3	22,6	Trodena
103	Taufers im Münstertal	9,4	15,7	12,4	Tubre
104	Ulten	6,9	13,2	9,6	Ultimo
105	Pfatten	20,5	21,3	20,9	Vadena
106	Olang	17,0	18,1	17,6	Valdaora
107	Pfitsch	18,8	22,7	20,8	Val di Vizze
108	Ahrntal	11,0	14,3	12,5	Valle Aurina
109	Gsies	8,4	12,3	10,3	Valle di Casies
110	Vintl	13,7	14,2	14,0	Vandoes
111	Vahrn	23,0	24,4	23,7	Varna
112	Vöran	13,4	24,6	19,1	Verano
113	Niederdorf	18,3	21,6	19,7	Villabassa
114	Villanders	7,3	15,3	10,8	Villandro
115	Sterzing	32,9	28,1	30,5	Vipiteno
116	Feldthurns	15,6	19,0	17,3	Velturno
117	Wengen	11,5	19,3	15,2	La Valle
118	U.L.Frau i.W.-St.Felix	11,6	16,2	13,9	Senale-San Felice
Insgesamt		27,3	29,7	28,4	Totale

(a) Betrifft die Bevölkerung zwischen 35 und 44 Jahren
Relativo alla popolazione di tra 35 e 44 anni di età

Quelle: ISTAT

Fonte: ISTAT

Tab. 2.5

Wohnbevölkerung im Alter von 6 Jahren und mehr nach Gemeinden, Geschlecht und Bildungsgrad - Volkszählung 2001**Popolazione residente in età da 6 anni in poi per comune, sesso e grado di istruzione - Censimento popolazione 2001**

GEMEINDEN		Doktorat	Oberschulabschluss	Mittelschule oder Berufsvorbereitungsschule
		Laurea	Diploma di scuola secondaria superiore	Licenza di scuola media inferiore o scuola di avviamento professionale
Männer/ maschi				
001	Aldein	20	79	363
002	Andrian	7	63	170
003	Altrei	5	18	68
004	Eppan a.d.Weinstr.	446	1.330	2.277
005	Hafling	3	34	162
006	Abtei	69	310	491
007	Barbian	9	61	356
008	Bozen	4.987	13.687	13.653
009	Prags	7	30	151
010	Brenner	39	206	446
011	Brixen	879	2.026	3.113
012	Branzoll	47	285	382
013	Bruneck	592	1.396	2.498
014	Kuens	10	25	54
015	Kaltern a.d.Weinstr.	192	642	1.250
016	Freienfeld	55	166	559
017	Sand in Taufers	89	347	1.033
018	Kastelbell-Tschars	22	150	465
019	Kastelruth	124	426	1.245
020	Tscherms	23	116	260
021	Kiens	59	208	550
022	Klausen	83	267	1.000
023	Karneid	38	198	734
024	Kurtatsch a.d.Weinstr.	30	126	393
025	Kurtinig a.d.Weinstr.	7	59	119
026	Corvara	30	148	226
027	Graun im Vinschgau	33	233	475
028	Toblach	65	273	722
029	Neumarkt	103	555	750
030	Pfalzen	64	144	503
031	Völs am Schlern	63	218	649
032	Franzensfeste	17	83	202
033	Villnöß	21	155	479
034	Gais	54	186	601
035	Gargazon	23	114	249
036	Glurns	19	53	203
037	Latsch	79	362	952
038	Algund	128	341	809
039	Lajen	21	133	496
040	Leifers	276	2.096	2.642
041	Lana	254	903	1.885
042	Laas	46	246	771
043	Laurein	2	14	75
044	Lüsen	15	69	288
045	Margreid a.d.Weinstr.	18	94	264
046	Mals	76	404	976
047	Enneberg	55	172	577
048	Marling	72	204	449
049	Martell	7	31	210
050	Mölten	21	85	317
051	Meran	1.602	4.010	5.579
052	Welsberg-Taisten	64	208	534
053	Montan	23	99	304
054	Moos in Passeier	10	95	449
055	Nals	37	146	287
056	Naturns	79	427	967
057	Natz-Schabs	76	223	527
058	Welschnofen	49	147	382
059	Deutschnofen	72	263	734
060	Auer	79	372	493

Tab. 2.5 - Fortsetzung / Segue

Wohnbevölkerung im Alter von 6 Jahren und mehr nach Gemeinden, Geschlecht und Bildungsgrad - Volkszählung 2001**Popolazione residente in età da 6 anni in poi per comune, sesso e grado di istruzione - Censimento popolazione 2001**

Grundschulabschluss Licenza di scuola elementare	Ohne Studientitel Senza titolo di studio	Insgesamt Totale	COMUNI
Männer / Maschi			
216	58	736	Aldino
96	31	367	Andriano
71	15	177	Anterivo
1.222	478	5.753	Appiano s.s.d.v.
89	31	319	Avelengo
358	102	1.330	Badia
219	59	704	Barbiano
7.620	2.621	42.568	Bolzano
91	30	309	Braies
236	62	989	Brennero
1.505	635	8.158	Bressanone
259	78	1.051	Bronzolo
1.190	460	6.136	Brunico
46	10	145	Caines
771	207	3.062	Caldaro s.s.d.v.
307	86	1.173	Campo di Trens
577	186	2.232	Campo Tures
339	109	1.085	Castelbello-Ciardes
682	244	2.721	Castelrotto
131	46	576	Cermes
323	108	1.248	Chienes
569	191	2.110	Chiusa
376	113	1.459	Cornedo all'Isarco
264	114	927	Cortaccia s.s.d.v.
69	23	277	Cortina s.s.d.v.
170	31	605	Corvara in Badia
292	99	1.132	Curon Venosta
327	101	1.488	Dobbiaco
464	117	1.989	Egna
229	112	1.052	Falzes
386	99	1.415	Fiè allo Sciliar
88	30	420	Fortezza
328	103	1.086	Funes
364	128	1.333	Gais
173	56	615	Gargazzone
95	30	400	Glorenza
588	213	2.194	Laces
426	162	1.866	Lagundo
311	75	1.036	Laion
1.415	483	6.912	Laives
968	334	4.344	Lana
511	147	1.721	Lasa
64	11	166	Lauregno
222	59	653	Luson
142	24	542	Magrè s.s.d.v.
630	181	2.267	Malles Venosta
338	105	1.247	Marebbe
209	82	1.016	Marlengo
159	36	443	Martello
187	73	683	Meltina
2.830	895	14.916	Merano
258	80	1.144	Monguelfo-Tesido
210	51	687	Montagna
397	88	1.039	Moso in Passiria
185	48	703	Nalles
696	212	2.381	Naturno
211	90	1.127	Naz-Sciaves
204	73	855	Nova Levante
438	146	1.653	Nova Ponente
305	105	1.354	Ora

Tab. 2.5 - Fortsetzung / Segue

Wohnbevölkerung im Alter von 6 Jahren und mehr nach Gemeinden, Geschlecht und Bildungsgrad - Volkszählung 2001**Popolazione residente in età da 6 anni in poi per comune, sesso e grado di istruzione - Censimento popolazione 2001**

GEMEINDEN	Doktorat	Oberschulabschluss	Mittelschule oder Berufsvorbereitungsschule	
	Laurea	Diploma di scuola secondaria superiore	Licenza di scuola media inferiore o scuola di avviamento professionale	
Männer / Maschi				
061	St.Ulrich	124	537	807
062	Partschins	56	255	603
063	Percha	33	83	306
064	Plaus	7	37	100
065	Waidbruck	4	14	31
066	Burgstall	28	101	311
067	Prad am Stilfser Joch	55	277	667
068	Prettau	15	29	128
069	Proveis	5	5	81
070	Ratschings	30	154	948
071	Rasen-Antholz	36	144	673
072	Ritten	170	460	1.476
073	Riffian	21	71	245
074	Mühlbach	40	185	582
075	Rodeneck	10	57	279
076	Salurn	73	367	457
077	Innichen	65	259	650
079	Jenesien	56	116	550
080	St.Leonhard in Passeier	37	228	685
081	St.Lorenzen	69	217	754
082	St.Martin in Thurn	29	119	296
083	St.Martin in Passeier	22	128	590
084	St.Pankraz	19	98	317
085	St.Christina in Gröden	22	169	353
086	Sarntal	68	309	1.380
087	Schenna	47	160	533
088	Mühlwald	10	64	303
089	Wolkenstein Gröden	94	329	432
091	Schnals	13	80	315
092	Sexten	34	127	389
093	Schlanders	160	485	1.153
094	Schluderns	23	163	328
095	Stilfs	28	99	248
096	Terenten	22	59	373
097	Terlan	116	354	653
098	Tramin a.d.Weinstr.	52	225	629
099	Tisens	24	142	335
100	Tiers	11	78	182
101	Tirol	55	184	473
102	Truden	15	85	162
103	Taufers im Münstertal	8	65	225
104	Ulten	26	176	603
105	Pfatten	9	97	163
106	Olang	51	226	587
107	Pfitsch	50	190	583
108	Ahrntal	59	255	1.338
109	Gsies	25	96	504
110	Vintl	45	222	625
111	Vahrn	114	332	739
112	Vöran	15	35	217
113	Niederdorf	25	127	270
114	Villanders	17	95	391
115	Sterzing	215	641	1.119
116	Feldthurns	36	124	539
117	Wengen	15	89	276
118	U.L.Frau i.W.-St.Felix	6	38	150
Insgesamt		14.009	45.422	85.924

Quelle: ISTAT

Tab. 2.5 - Fortsetzung / Segue

Wohnbevölkerung im Alter von 6 Jahren und mehr nach Gemeinden, Geschlecht und Bildungsgrad - Volkszählung 2001**Popolazione residente in età da 6 anni in poi per comune, sesso e grado di istruzione - Censimento popolazione 2001**

Grundschulabschluss Licenza di scuola elementare	Ohne Studientitel Senza titolo di studio	Insgesamt Totale	COMUNI
Männer / Maschi			
409	160	2.037	Ortisei
417	125	1.456	Parcines
136	52	610	Perca
65	29	238	Plaus
23	10	82	Ponte Gardena
164	47	651	Postal
386	109	1.494	Prato allo Stelvio
103	25	300	Predoi
52	12	155	Proves
622	165	1.919	Racines
328	104	1.285	Rasun Anterselva
811	332	3.249	Renon
157	54	548	Rifiano
321	93	1.221	Rio di Pusteria
158	39	543	Rodengo
346	101	1.344	Salorno
331	113	1.418	San Candido
375	140	1.237	San Genesio Atesino
509	146	1.605	S.Leonardo in Passiria
384	145	1.569	S.Lorenzo di Sebato
252	68	764	S.Martino in Badia
453	136	1.329	S.Martino in Passiria
268	61	763	S.Pancrazio
168	58	770	S.Cristina Valgardena
1.057	301	3.115	Sarentino
438	104	1.282	Scena
262	65	704	Selva dei Molini
197	90	1.142	Selva di Val Gardena
224	54	686	Senales
232	80	862	Sesto
576	242	2.616	Silandro
264	69	847	Sluderno
209	35	619	Stelvio
222	69	745	Terento
370	120	1.613	Terlano
388	111	1.405	Termeno s.s.d.v.
277	62	840	Tesimo
109	30	410	Tires
284	83	1.079	Tirolo
137	37	436	Trodена
120	34	452	Tubre
460	139	1.404	Ultimo
89	33	391	Vadena
304	112	1.280	Valdaora
309	94	1.226	Val di Vizze
716	209	2.577	Valle Aurina
266	82	973	Valle di Casies
406	171	1.469	Vandoies
321	103	1.609	Varna
127	35	429	Verano
135	43	600	Villabassa
270	78	851	Villandro
508	190	2.673	Vipiteno
323	106	1.128	Velturno
142	66	588	La Valle
118	45	357	Senale-San Felice
49.544	16.192	211.091	Totale

Fonte: ISTAT

Tab. 2.5 - Fortsetzung / Segue

Wohnbevölkerung im Alter von 6 Jahren und mehr nach Gemeinden, Geschlecht und Bildungsgrad - Volkszählung 2001**Popolazione residente in età da 6 anni in poi per comune, sesso e grado di istruzione - Censimento popolazione 2001**

GEMEINDEN		Doktorat Laurea	Oberschulabschluss Diploma di scuola secondaria superiore	Mittelschule oder Berufsvorbereitungsschule Licenza di scuola media inferiore o scuola di avviamento professionale
Frauen / Femmine				
001	Aldein	30	165	269
002	Andrian	17	75	138
003	Altrei	8	33	50
004	Eppan a.d.Weinstr.	405	1.605	2.018
005	Hafling	4	50	125
006	Abtei	73	379	462
007	Barbian	19	119	246
008	Bozen	4.873	14.447	13.431
009	Prags	7	47	110
010	Brenner	46	196	359
011	Brixen	767	2.386	2.793
012	Branzoll	60	281	339
013	Bruneck	533	1.634	2.261
014	Kuens	3	36	37
015	Kaltern a.d.Weinstr.	173	791	1172
016	Freienfeld	50	220	381
017	Sand in Taufers	109	439	839
018	Kastelbell-Tschars	22	209	394
019	Kastelruth	106	590	1023
020	Tscherms	24	140	208
021	Kiens	45	247	434
022	Klausen	76	419	801
023	Karneid	36	283	534
024	Kurtatsch a.d.Weinstr.	30	236	314
025	Kurtinig a.d.Weinstr.	6	65	100
026	Corvara	25	142	210
027	Graun im Vinschgau	22	254	352
028	Toblach	64	320	600
029	Neumarkt	106	570	628
030	Pfalzen	64	222	383
031	Völs am Schlern	66	295	482
032	Franzensfeste	12	97	152
033	Villnöß	30	230	366
034	Gais	57	246	475
035	Gargazon	34	161	202
036	Glurns	24	101	148
037	Latsch	94	543	793
038	Algund	114	449	768
039	Lajen	18	218	373
040	Leifers	293	2.113	2.315
041	Lana	253	1.154	1.661
042	Laas	65	315	552
043	Laurein	6	23	52
044	Lüsen	10	142	227
045	Margreid a.d.Weinstr.	18	113	206
046	Mals	83	505	669
047	Enneberg	50	249	452
048	Marling	68	249	374
049	Martell	4	60	137
050	Mölten	19	86	243
051	Meran	1.608	4.480	5.607
052	Welsberg-Taisten	44	251	403
053	Montan	14	149	218
054	Moos in Passeier	17	118	362
055	Nals	33	189	228
056	Naturns	74	490	802
057	Natz-Schabs	60	295	398
058	Welschnofen	35	193	296
059	Deutschnofen	63	345	557
060	Auer	68	414	452

Tab. 2.5 - Fortsetzung / Segue

Wohnbevölkerung im Alter von 6 Jahren und mehr nach Gemeinden, Geschlecht und Bildungsgrad - Volkszählung 2001**Popolazione residente in età da 6 anni in poi per comune, sesso e grado di istruzione - Censimento popolazione 2001**

Grundschulabschluss Licenza di scuola elementare	Ohne Studientitel Senza titolo di studio	Insgesamt Totale	COMUNI
Frauen / Femmine			
259	61	784	Aldino
113	28	371	Andriano
92	8	191	Anterivo
1518	466	6.012	Appiano s.s.d.v.
112	28	319	Avelengo
424	84	1.422	Badia
260	48	692	Barbiano
11.477	3.161	47.389	Bolzano
98	19	281	Braies
275	66	942	Brennero
2.240	654	8.840	Bressanone
343	64	1.087	Bronzolo
1.622	418	6.468	Brunico
50	15	141	Caines
975	202	3.313	Caldaro s.s.d.v.
359	73	1.083	Campo di Trens
665	195	2.247	Campo Tures
370	95	1.090	Castelbello-Ciardes
843	217	2.779	Castelrotto
150	48	570	Cermes
351	113	1.190	Chienes
687	158	2.141	Chiusa
421	122	1.396	Cornedo all'Isarco
317	78	975	Cortaccia s.s.d.v.
90	19	280	Cortina s.s.d.v.
173	36	586	Corvara in Badia
348	85	1.061	Curon Venosta
426	109	1.519	Dobbiaco
633	150	2.087	Egna
264	102	1.035	Falzes
428	90	1.361	Fiè allo Sciliar
130	26	417	Fortezza
360	75	1.061	Funes
395	120	1.293	Gais
202	49	648	Gargazzone
117	32	422	Glorenza
675	186	2.291	Laces
556	136	2.023	Lagundo
335	76	1.020	Laion
1.850	505	7.076	Laives
1.259	341	4.668	Lana
616	137	1.685	Lasa
60	12	153	Lauregno
228	69	676	Luson
166	39	542	Magrè s.s.d.v.
756	185	2.198	Malles Venosta
387	91	1.229	Marebbe
287	63	1.041	Marlengo
148	33	382	Martello
210	53	611	Meltina
4.230	994	16.919	Merano
379	83	1160	Monguelfo-Tesido
254	54	689	Montagna
359	85	941	Moso in Passiria
244	53	747	Nalles
773	216	2.355	Naturno
250	91	1.094	Naz-Sciaves
265	57	846	Nova Levante
538	128	1.631	Nova Ponente
412	99	1.445	Ora

Tab. 2.5 - Fortsetzung / Segue

Wohnbevölkerung im Alter von 6 Jahren und mehr nach Gemeinden, Geschlecht und Bildungsgrad - Volkszählung 2001**Popolazione residente in età da 6 anni in poi per comune, sesso e grado di istruzione - Censimento popolazione 2001**

GEMEINDEN	Doktorat	Oberschulabschluss	Mittelschule oder Berufsvorbereitungsschule	
	Laurea	Diploma di scuola secondaria superiore	Licenza di scuola media inferiore o scuola di avviamento professionale	
Frauen / Femmine				
061	St.Ulrich	91	520	761
062	Partschins	55	300	543
063	Percha	31	105	260
064	Plaus	6	55	83
065	Waidbruck	4	10	23
066	Burgstall	28	165	231
067	Prad am Stilfser Joch	35	325	488
068	Prettau	9	48	74
069	Proveis	1	15	41
070	Ratschings	54	217	747
071	Rasen-Antholz	59	223	460
072	Ritten	135	660	1.148
073	Riffian	26	86	190
074	Mühlbach	37	208	493
075	Rodeneck	5	88	194
076	Salurn	53	337	452
077	Innichen	68	322	566
079	Jenesien	64	210	423
080	St.Leonhard in Passeier	38	258	594
081	St.Lorenzen	76	334	585
082	St.Martin in Thurn	17	165	255
083	St.Martin in Passeier	22	182	481
084	St.Pankraz	16	129	233
085	St.Christina in Gröden	29	213	298
086	Sarntal	55	476	1.121
087	Schenna	40	219	425
088	Mühlwald	13	99	236
089	Wolkenstein Gröden	64	334	451
091	Schnals	14	87	218
092	Sexten	24	150	366
093	Schlanders	174	540	892
094	Schluderns	38	171	262
095	Stilfs	19	113	175
096	Terenten	24	107	273
097	Terlan	119	429	538
098	Tramin a.d.Weinstr.	67	328	479
099	Tisens	24	175	240
100	Tiers	15	84	149
101	Tirol	57	249	382
102	Truden	18	102	141
103	Taufers im Münstertal	12	75	165
104	Ulten	44	240	452
105	Pfatten	15	97	149
106	Olang	58	294	503
107	Pfitsch	61	235	430
108	Ahrntal	93	367	1.049
109	Gsies	24	167	358
110	Vintl	35	259	523
111	Vahrn	93	418	624
112	Vöran	21	56	152
113	Niederdorf	18	114	218
114	Villanders	28	124	289
115	Sterzing	179	631	1.035
116	Feldthurns	50	223	458
117	Wengen	15	120	192
118	U.L.Frau i.W.-St.Felix	9	69	131
Insgesamt		13.616	53.200	73.680

Quelle: ISTAT

Tab. 2.5 - Fortsetzung / Segue

Wohnbevölkerung im Alter von 6 Jahren und mehr nach Gemeinden, Geschlecht und Bildungsgrad - Volkszählung 2001**Popolazione residente in età da 6 anni in poi per comune, sesso e grado di istruzione - Censimento popolazione 2001**

Grundschulabschluss Licenza di scuola elementare	Ohne Studientitel Senza titolo di studio	Insgesamt Totale	COMUNI
Frauen / Femmine			
539	160	2.071	Ortisei
534	101	1.533	Parcines
153	52	601	Perca
71	25	240	Plaus
38	9	84	Ponte Gardena
218	46	688	Postal
466	120	1.434	Prato allo Stelvio
121	29	281	Predoi
47	11	115	Proves
562	159	1.739	Racines
358	86	1.186	Rasun Anterselva
914	303	3.160	Renon
175	54	531	Rifiano
370	106	1.214	Rio di Pusteria
171	47	505	Rodengo
467	91	1.400	Salorno
414	104	1.474	San Candido
425	108	1.230	San Genesio Atesino
574	123	1.587	S.Leonardo in Passiria
458	117	1.570	S.Lorenzo di Sebato
264	56	757	S.Martino in Badia
469	120	1.274	S.Martino in Passiria
278	61	717	S.Pancrazio
199	73	812	S.Cristina Valgardena
1.090	261	3.003	Sarentino
421	90	1.195	Scena
229	43	620	Selva dei Molini
217	80	1.146	Selva di Val Gardena
243	52	614	Senales
293	65	898	Sesto
811	231	2.648	Silandro
312	71	854	Sluderno
254	44	605	Stelvio
207	70	681	Terento
483	121	1.690	Terlano
558	112	1.544	Termeno s.s.d.v.
358	62	859	Tesimo
126	26	400	Tires
318	70	1.076	Tirolo
177	27	465	Trodена
137	49	438	Tubre
519	140	1.395	Ultimo
104	35	400	Vadena
343	89	1.287	Valdaora
406	85	1.217	Val di Vizze
778	188	2.475	Valle Aurina
313	94	956	Valle di Casies
446	138	1.401	Vandoies
447	105	1.687	Varna
107	39	375	Verano
216	49	615	Villabassa
317	73	831	Villandro
706	188	2.739	Vipiteno
359	97	1.187	Velturno
184	41	552	La Valle
115	40	364	Senale-San Felice
62.703	16.136	219.335	Totale

Fonte: ISTAT

Tab. 2.5 - Fortsetzung / Segue

Wohnbevölkerung im Alter von 6 Jahren und mehr nach Gemeinden, Geschlecht und Bildungsgrad - Volkszählung 2001**Popolazione residente in età da 6 anni in poi per comune, sesso e grado di istruzione - Censimento popolazione 2001**

GEMEINDEN		Doktorat Laurea	Oberschulabschluss Diploma di scuola secondaria superiore	Mittelschule oder Berufsvorbereitungsschule Licenza di scuola media inferiore o scuola di avviamento professionale
Insgesamt / Totale				
001	Aldein	50	244	632
002	Andrian	24	138	308
003	Altrei	13	51	118
004	Eppan a.d.Weinstr.	851	2.935	4.295
005	Hafling	7	84	287
006	Abtei	142	689	953
007	Barbian	28	180	602
008	Bozen	9.860	28.134	27.084
009	Prags	14	77	261
010	Brenner	85	402	805
011	Brixen	1.646	4.412	5.906
012	Branzoll	107	566	721
013	Bruneck	1.125	3.030	4.759
014	Kuens	13	61	91
015	Kaltern a.d.Weinstr.	365	1.433	2.422
016	Freienfeld	105	386	940
017	Sand in Taufers	198	786	1.872
018	Kastelbell-Tschars	44	359	859
019	Kastelruth	230	1.016	2.268
020	Tscherms	47	256	468
021	Kiens	104	455	984
022	Klausen	159	686	1.801
023	Karneid	74	481	1.268
024	Kurtatsch a.d.Weinstr.	60	362	707
025	Kurtinig a.d.Weinstr.	13	124	219
026	Corvara	55	290	436
027	Graun im Vinschgau	55	487	827
028	Toblach	129	593	1.322
029	Neumarkt	209	1.125	1.378
030	Pfalzen	128	366	886
031	Völs am Schlern	129	513	1.131
032	Franzensfeste	29	180	354
033	Villnöß	51	385	845
034	Gais	111	432	1.076
035	Gargazon	57	275	451
036	Glurns	43	154	351
037	Latsch	173	905	1.745
038	Algund	242	790	1.577
039	Lajen	39	351	869
040	Leifers	569	4.209	4.957
041	Lana	507	2.057	3.546
042	Laas	111	561	1.323
043	Laurein	8	37	127
044	Lüsen	25	211	515
045	Margreid a.d.Weinstr.	36	207	470
046	Mals	159	909	1.645
047	Enneberg	105	421	1.029
048	Marling	140	453	823
049	Martell	11	91	347
050	Mölten	40	171	560
051	Meran	3.210	8.490	11.186
052	Welsberg-Taisten	108	459	937
053	Montan	37	248	522
054	Moos in Passeier	27	213	811
055	Nals	70	335	515
056	Naturns	153	917	1.769
057	Natz-Schabs	136	518	925
058	Welschnofen	84	340	678
059	Deutschnofen	135	608	1.291
060	Auer	147	786	945

Tab. 2.5 - Fortsetzung / Segue

Wohnbevölkerung im Alter von 6 Jahren und mehr nach Gemeinden, Geschlecht und Bildungsgrad - Volkszählung 2001**Popolazione residente in età da 6 anni in poi per comune, sesso e grado di istruzione - Censimento popolazione 2001**

Grundschulabschluss Licenza di scuola elementare	Ohne Studientitel Senza titolo di studio	Insgesamt Totale	COMUNI
Insgesamt / Totale			
475	119	1.520	Aldino
209	59	738	Andriano
163	23	368	Anterivo
2.740	944	11.765	Appiano s.s.d.v.
201	59	638	Avelengo
782	186	2.752	Badia
479	107	1.396	Barbiano
19.097	5.782	89.957	Bolzano
189	49	590	Braies
511	128	1.931	Brennero
3.745	1.289	16.998	Bressanone
602	142	2.138	Bronzolo
2.812	878	12.604	Brunico
96	25	286	Caines
1.746	409	6.375	Caldaro s.s.d.v.
666	159	2.256	Campo di Trens
1.242	381	4.479	Campo Tures
709	204	2.175	Castelbello-Ciardes
1.525	461	5.500	Castelrotto
281	94	1.146	Cermes
674	221	2.438	Chienes
1.256	349	4.251	Chiusa
797	235	2.855	Cornedo all'Isarco
581	192	1.902	Cortaccia s.s.d.v.
159	42	557	Cortina s.s.d.v.
343	67	1.191	Corvara in Badia
640	184	2.193	Curon Venosta
753	210	3.007	Dobbiaco
1.097	267	4.076	Egna
493	214	2.087	Falzes
814	189	2.776	Fiè allo Sciliar
218	56	837	Fortezza
688	178	2.147	Funes
759	248	2.626	Gais
375	105	1.263	Gargazzone
212	62	822	Glorenza
1.263	399	4.485	Laces
982	298	3.889	Lagundo
646	151	2.056	Laion
3.265	988	13.988	Laives
2.227	675	9.012	Lana
1.127	284	3.406	Lasa
124	23	319	Lauregno
450	128	1.329	Luson
308	63	1.084	Magrè s.s.d.v.
1.386	366	4.465	Malles Venosta
725	196	2.476	Marebbe
496	145	2.057	Marlengo
307	69	825	Martello
397	126	1.294	Meltina
7.060	1.889	31.835	Merano
637	163	2.304	Monguelfo-Tesido
464	105	1.376	Montagna
756	173	1.980	Moso in Passiria
429	101	1.450	Nalles
1.469	428	4.736	Naturno
461	181	2.221	Naz-Sciaves
469	130	1.701	Nova Levante
976	274	3.284	Nova Ponente
717	204	2.799	Ora

Tab. 2.5 - Fortsetzung / Segue

Wohnbevölkerung im Alter von 6 Jahren und mehr nach Gemeinden, Geschlecht und Bildungsgrad - Volkszählung 2001**Popolazione residente in età da 6 anni in poi per comune, sesso e grado di istruzione - Censimento popolazione 2001**

GEMEINDEN		Doktorat Laurea	Oberschulabschluss Diploma di scuola secondaria superiore	Mittelschule oder Berufsvorbereitungsschule Licenza di scuola media inferiore o scuola di avviamento professionale
Insgesamt / Totale				
061	St.Ulrich	215	1.057	1.568
062	Partschins	111	555	1.146
063	Percha	64	188	566
064	Plaus	13	92	183
065	Waidbruck	8	24	54
066	Burgstall	56	266	542
067	Prad am Stilfser Joch	90	602	1.155
068	Prettau	24	77	202
069	Proveis	6	20	122
070	Ratschings	84	371	1.695
071	Rasen-Antholz	95	367	1.133
072	Ritten	305	1.120	2.624
073	Riffian	47	157	435
074	Mühlbach	77	393	1.075
075	Rodeneck	15	145	473
076	Salurn	126	704	909
077	Innichen	133	581	1.216
079	Jenesien	120	326	973
080	St.Leonhard in Passeier	75	486	1.279
081	St.Lorenzen	145	551	1.339
082	St.Martin in Thurn	46	284	551
083	St.Martin in Passeier	44	310	1.071
084	St.Pankraz	35	227	550
085	St.Christina in Gröden	51	382	651
086	Sarntal	123	785	2.501
087	Schenna	87	379	958
088	Mühlwald	23	163	539
089	Wolkenstein Gröden	158	663	883
091	Schnals	27	167	533
092	Sexten	58	277	755
093	Schlanders	334	1.025	2.045
094	Schluderns	61	334	590
095	Stilfs	47	212	423
096	Terenten	46	166	646
097	Terlan	235	783	1.191
098	Tramin a.d.Weinstr.	119	553	1.108
099	Tisens	48	317	575
100	Tiers	26	162	331
101	Tirol	112	433	855
102	Truden	33	187	303
103	Taufers im Münstertal	20	140	390
104	Ulten	70	416	1.055
105	Pfatten	24	194	312
106	Olang	109	520	1.090
107	Pfitsch	111	425	1.013
108	Ahrntal	152	622	2.387
109	Gsies	49	263	862
110	Vintl	80	481	1.148
111	Vahm	207	750	1.363
112	Vöran	36	91	369
113	Niederdorf	43	241	488
114	Villanders	45	219	680
115	Sterzing	394	1.272	2.154
116	Feldthurns	86	347	997
117	Wengen	30	209	468
118	U.L.Frau i.W.-St.Felix	15	107	281
Insgesamt		27.625	98.622	159.604

Quelle: ISTAT

Tab. 2.5 - Fortsetzung / Segue

Wohnbevölkerung im Alter von 6 Jahren und mehr nach Gemeinden, Geschlecht und Bildungsgrad - Volkszählung 2001**Popolazione residente in età da 6 anni in poi per comune, sesso e grado di istruzione - Censimento popolazione 2001**

Grundschulabschluss Licenza di scuola elementare	Ohne Studientitel Senza titolo di studio	Insgesamt Totale	COMUNI
Insgesamt / Totale			
948	320	4.108	Ortisei
951	226	2.989	Parcines
289	104	1.211	Perca
136	54	478	Plaus
61	19	166	Ponte Gardena
382	93	1.339	Postal
852	229	2.928	Prato allo Stelvio
224	54	581	Predoi
99	23	270	Proves
1.184	324	3.658	Racines
686	190	2.471	Rasun Anterselva
1.725	635	6.409	Renon
332	108	1.079	Rifiano
691	199	2.435	Rio di Pusteria
329	86	1.048	Rodengo
813	192	2.744	Salorno
745	217	2.892	San Candido
800	248	2.467	San Genesio Atesino
1.083	269	3.192	S.Leonardo in Passiria
842	262	3.139	S.Lorenzo di Sebato
516	124	1.521	S.Martino in Badia
922	256	2.603	S.Martino in Passiria
546	122	1.480	S.Pancrazio
367	131	1.582	S.Cristina Valgardena
2.147	562	6.118	Sarentino
859	194	2.477	Scena
491	108	1.324	Selva dei Molini
414	170	2.288	Selva di Val Gardena
467	106	1.300	Senales
525	145	1.760	Sesto
1.387	473	5.264	Silandro
576	140	1.701	Sluderno
463	79	1.224	Stelvio
429	139	1.426	Terento
853	241	3.303	Terlano
946	223	2.949	Termeno s.s.d.v.
635	124	1.699	Tesimo
235	56	810	Tires
602	153	2.155	Tirolo
314	64	901	Trodена
257	83	890	Tubre
979	279	2.799	Ultimo
193	68	791	Vadena
647	201	2.567	Valdaora
715	179	2.443	Val di Vizze
1.494	397	5.052	Valle Aurina
579	176	1.929	Valle di Casies
852	309	2.870	Vandoies
768	208	3.296	Varna
234	74	804	Verano
351	92	1.215	Villabassa
587	151	1.682	Villandro
1.214	378	5.412	Vipiteno
682	203	2.315	Velturmo
326	107	1.140	La Valle
233	85	721	Senale-San Felice
112.247	32.328	430.426	Totale

Fonte: ISTAT

Tab. 2.6

Wohnbevölkerung im Alter von 6 Jahren und mehr nach Gemeinden, Geschlecht und Bildungsgrad - Volkszählung 1991**Popolazione residente in età da 6 anni in poi per comune, sesso e grado di istruzione - Censimento popolazione 1991**

GEMEINDEN	Doktorat	Oberschulabschluss	Mittelschule oder Berufsvorbereitungsschule
	Laurea	Diploma di scuola secondaria superiore	Licenza di scuola media inferiore o scuola di avviamento professionale
Männer / Maschi			
001 Aldein	8	60	306
002 Andrian	6	51	137
003 Altrei	2	12	63
004 Eppan a.d.Weinstr.	244	828	1.928
005 Hafling	4	14	120
006 Abtei	36	164	475
007 Barbian	10	55	276
008 Bozen	3.408	11.395	16.571
009 Prags	7	16	126
010 Brenner	19	196	542
011 Brixen	535	1.357	3.103
012 Branzoll	20	126	365
013 Bruneck	348	915	2.484
014 Kuens	3	19	59
015 Kaltern a.d.Weinstr.	122	486	1.051
016 Freienfeld	18	126	477
017 Sand in Taufers	56	228	879
018 Kastelbell-Tschars	8	83	407
019 Kastelruth	66	303	1.099
020 Tschermers	10	78	207
021 Kiens	23	115	483
022 Klausen	42	205	802
023 Karneid	17	100	614
024 Kurtatsch a.d.Weinstr.	14	73	327
025 Kurtinig a.d.Weinstr.	2	33	108
026 Corvara	11	83	212
027 Graun im Vinschgau	24	129	505
028 Toblach	32	175	656
029 Neumarkt	53	332	776
030 Pfalzen	29	110	396
031 Völs am Schlern	27	111	539
032 Franzensfeste	10	73	198
033 Villnöß	12	81	450
034 Gais	20	98	461
035 Gargazon	8	75	204
036 Glurns	9	26	156
037 Latsch	38	214	781
038 Algund	85	285	665
039 Lajen	12	66	372
040 Leifers	158	1.147	2.857
041 Lana	134	539	1.654
042 Laas	26	136	694
043 Laurein	4	17	59
044 Lüsen	3	28	243
045 Margreid a.d.Weinstr.	6	50	190
046 Mals	44	284	875
047 Enneberg	41	109	481
048 Marling	34	144	389
049 Martell	1	12	174
050 Mölten	7	39	215
051 Meran	1.110	3.091	6.015
052 Welsberg-Taisten	39	139	470
053 Montan	11	74	251
054 Moos in Passeier	7	46	379
055 Nals	16	96	260
056 Naturns	35	253	761
057 Natz-Schabs	48	132	393
058 Welschnofen	20	114	343
059 Deutschnofen	48	141	594
060 Auer	36	254	440

Tab. 2.6 - Fortsetzung / Segue

Wohnbevölkerung im Alter von 6 Jahren und mehr nach Gemeinden, Geschlecht und Bildungsgrad - Volkszählung 1991**Popolazione residente in età da 6 anni in poi per comune, sesso e grado di istruzione - Censimento popolazione 1991**

Grundschulabschluss Licenza di scuola elementare	Ohne Studientitel Senza titolo di studio	Insgesamt Totale	COMUNI
Männer / Maschi			
281	62	717	Aldino
114	34	342	Andriano
86	17	180	Anterivo
1.484	416	4.900	Appiano s.s.d.v.
121	30	289	Avelengo
434	93	1.202	Badia
250	69	660	Barbiano
10.259	2.740	44.373	Bolzano
116	25	290	Braies
318	77	1.152	Brennero
1.948	637	7.580	Bressanone
309	80	900	Bronzolo
1.523	443	5.713	Brunico
47	8	136	Caines
880	255	2.794	Caldaro s.s.d.v.
387	116	1.124	Campo di Trens
702	195	2.060	Campo Tures
427	105	1.030	Castelbello-Ciardes
880	225	2.573	Castelrotto
159	54	508	Cermes
443	117	1.181	Chienes
704	195	1.948	Chiusa
449	123	1.303	Cornedo all'Isarco
318	73	805	Cortaccia s.s.d.v.
76	21	240	Cortina s.s.d.v.
209	46	561	Corvara in Badia
373	92	1.123	Curon Venosta
459	114	1.436	Dobbiaco
594	120	1.875	Egna
310	116	961	Falzes
451	108	1.236	Fiè allo Sciliar
127	33	441	Fortezza
405	102	1.050	Funes
467	131	1.177	Gais
189	39	515	Gargazzone
119	40	350	Glorenza
698	173	1.904	Laces
551	131	1.717	Lagundo
392	75	917	Laion
1.676	406	6.244	Laives
1.172	346	3.845	Lana
627	169	1.652	Lasa
80	10	170	Lauregno
293	55	622	Luson
175	44	465	Magrè s.s.d.v.
765	208	2.176	Malles Venosta
423	114	1.168	Marebbe
308	65	940	Marlengo
205	32	424	Martello
259	58	578	Meltina
3.599	918	14.733	Merano
340	109	1.097	Monguelfo-Tesido
259	45	640	Montagna
482	102	1.016	Moso in Passiria
224	48	644	Nalles
818	210	2.077	Naturno
256	92	921	Naz-Sciaves
260	67	804	Nova Levante
535	139	1.457	Nova Ponente
359	100	1.189	Ora

Tab. 2.6 - Fortsetzung / Segue

Wohnbevölkerung im Alter von 6 Jahren und mehr nach Gemeinden, Geschlecht und Bildungsgrad - Volkszählung 1991**Popolazione residente in età da 6 anni in poi per comune, sesso e grado di istruzione - Censimento popolazione 1991**

GEMEINDEN	Doktorat	Oberschulabschluss	Mittelschule oder Berufsvorbereitungsschule	
	Laurea	Diploma di scuola secondaria superiore	Licenza di scuola media inferiore o scuola di avviamento professionale	
Männer / Maschi				
061	St.Ulrich	81	293	945
062	Partschins	28	169	486
063	Percha	16	48	259
064	Plaus	2	15	77
065	Waidbruck	1	14	42
066	Burgstall	10	66	274
067	Prad am Stilfser Joch	28	141	621
068	Prettau	13	23	116
069	Proveis	3	7	59
070	Ratschings	18	86	716
071	Rasen-Antholz	14	81	584
072	Ritten	77	310	1.142
073	Riffian	8	40	198
074	Mühlbach	29	106	435
075	Rodeneck	3	39	190
076	Salurn	38	183	415
077	Innichen	45	233	624
079	Jenesien	15	86	421
080	St.Leonhard in Passeier	22	125	566
081	St.Lorenzen	55	129	585
082	St.Martin in Thurn	16	56	252
083	St.Martin in Passeier	10	69	500
084	St.Pankraz	7	42	293
085	St.Christina in Gröden	10	102	336
086	Sarnatal	35	162	1.117
087	Schenna	20	103	449
088	Mühlwald	8	35	263
089	Wolkenstein Gröden	44	220	512
091	Schnals	6	33	260
092	Sexten	24	91	338
093	Schlanders	83	318	1.015
094	Schluderns	13	69	306
095	Stilfs	21	60	215
096	Terenten	6	36	284
097	Terlan	58	237	550
098	Tramin a.d.Weinstr.	35	165	509
099	Tisens	7	53	300
100	Tiers	6	31	164
101	Tirol	57	108	411
102	Truden	9	42	143
103	Taufers im Münstertal	7	39	222
104	Ulten	15	105	506
105	Pfatten	9	44	137
106	Olang	33	122	546
107	Pfitsch	26	116	475
108	Ahrntal	39	207	1.038
109	Gsies	9	62	421
110	Vintl	32	122	564
111	Vahrn	59	236	652
112	Vöran	7	22	139
113	Niederdorf	9	68	288
114	Villanders	12	59	296
115	Sterzing	133	443	1.199
116	Feldthurns	13	90	445
117	Wengen	11	35	249
118	U.L.Frau i.W.-St.Felix	2	11	138
Insgesamt	8.623	31.748	81.404	

Quelle: ISTAT

Tab. 2.6 - Fortsetzung / Segue

Wohnbevölkerung im Alter von 6 Jahren und mehr nach Gemeinden, Geschlecht und Bildungsgrad - Volkszählung 1991**Popolazione residente in età da 6 anni in poi per comune, sesso e grado di istruzione - Censimento popolazione 1991**

Grundschulabschluss Licenza di scuola elementare	Ohne Studientitel Senza titolo di studio	Insgesamt Totale	COMUNI
Männer / Maschi			
507	130	1.956	Ortisei
545	98	1.326	Parcines
180	52	555	Perca
70	7	171	Plaus
32	9	98	Ponte Gardena
190	50	590	Postal
487	152	1.429	Prato allo Stelvio
137	20	309	Predoi
66	14	149	Proves
715	182	1.717	Racines
405	110	1.194	Rasun Anterselva
953	268	2.750	Renon
180	58	484	Rifiano
419	114	1.103	Rio di Pusteria
186	67	485	Rodengo
451	92	1.179	Salorno
412	112	1.426	San Candido
451	93	1.066	San Genesio Atesino
609	169	1.491	S.Leonardo in Passiria
517	144	1.430	S.Lorenzo di Sebato
286	88	698	S.Martino in Badia
554	111	1.244	S.Martino in Passiria
364	63	769	S.Pancrazio
219	67	734	S.Cristina Valgardena
1.301	344	2.959	Sarentino
515	88	1.175	Scena
331	63	700	Selva dei Molini
226	85	1.087	Selva di Val Gardena
275	62	636	Senales
315	61	829	Sesto
759	249	2.424	Silandro
300	93	781	Sluderno
266	55	617	Stelvio
256	87	669	Terento
449	107	1.401	Terlano
494	132	1.335	Termeno s.s.d.v.
370	61	791	Tesimo
143	32	376	Tires
366	95	1.037	Tirolo
182	43	419	Trodена
165	36	469	Tubre
616	130	1.372	Ultimo
94	27	311	Vadena
387	103	1.191	Valdaora
419	122	1.158	Val di Vizze
900	258	2.442	Valle Aurina
333	86	911	Valle di Casies
524	142	1.384	Vandoies
379	141	1.467	Varna
151	43	362	Verano
154	46	565	Villabassa
343	89	799	Villandro
618	187	2.580	Vipiteno
351	118	1.017	Velturо
188	61	544	La Valle
146	28	325	Senale-San Felice
62.425	16.411	200.611	Totale

Fonte: ISTAT

Tab. 2.6 - Fortsetzung / Segue

Wohnbevölkerung im Alter von 6 Jahren und mehr nach Gemeinden, Geschlecht und Bildungsgrad - Volkszählung 1991**Popolazione residente in età da 6 anni in poi per comune, sesso e grado di istruzione - Censimento popolazione 1991**

GEMEINDEN	Doktorat	Oberschulabschluss	Mittelschule oder Berufsvorbereitungsschule	
	Laurea	Diploma di scuola secondaria superiore	Licenza di scuola media inferiore o scuola di avviamento professionale	
Frauen / Femmine				
001	Aldein	5	89	278
002	Andrian	2	76	103
003	Altrei	-	21	47
004	Eppan a.d.Weinstr.	105	1.042	1.821
005	Hafling	1	26	100
006	Abtei	23	192	475
007	Barbian	6	62	245
008	Bozen	2.340	11.959	16.195
009	Prags	4	25	88
010	Brenner	17	128	366
011	Brixen	296	1.722	2.884
012	Branzoll	12	147	305
013	Bruneck	188	1.065	2.429
014	Kuens	1	29	54
015	Kaltern a.d.Weinstr.	51	536	1.094
016	Freienfeld	9	145	357
017	Sand in Taufers	31	269	760
018	Kastelbell-Tschars	10	94	377
019	Kastelruth	24	350	996
020	Tscherms	7	86	194
021	Kiens	7	153	421
022	Klausen	29	250	658
023	Karneid	13	156	461
024	Kurtatsch a.d.Weinstr.	6	123	293
025	Kurtinig a.d.Weinstr.	-	49	76
026	Corvara	21	88	246
027	Graun im Vinschgau	3	146	332
028	Toblach	16	214	539
029	Neumarkt	20	375	597
030	Pfalzen	12	153	304
031	Völs am Schlern	18	163	431
032	Franzensfeste	3	83	125
033	Villnöß	12	141	362
034	Gais	15	158	403
035	Gargazon	9	89	166
036	Glurns	4	61	120
037	Latsch	16	287	687
038	Algund	34	343	638
039	Lajen	11	82	304
040	Leifers	103	1.233	2.475
041	Lana	86	750	1.472
042	Laas	15	187	520
043	Laurein	1	19	47
044	Lüsen	1	61	206
045	Margreid a.d.Weinstr.	3	44	162
046	Mals	11	314	614
047	Enneberg	11	161	434
048	Marling	21	176	346
049	Martell	1	21	126
050	Mölten	1	51	190
051	Meran	686	3.691	6.289
052	Welsberg-Taisten	11	172	395
053	Montan	5	109	187
054	Moos in Passeier	-	76	318
055	Nals	10	118	230
056	Naturns	13	285	693
057	Natz-Schabs	15	172	333
058	Welschnofen	9	123	274
059	Deutschnofen	23	217	496
060	Auer	21	243	423

Tab. 2.6 - Fortsetzung / Segue

Wohnbevölkerung im Alter von 6 Jahren und mehr nach Gemeinden, Geschlecht und Bildungsgrad - Volkszählung 1991**Popolazione residente in età da 6 anni in poi per comune, sesso e grado di istruzione - Censimento popolazione 1991**

Grundschulabschluss Licenza di scuola elementare	Ohne Studientitel Senza titolo di studio	Insgesamt Totale	COMUNI
Frauen / Femmine			
329	58	759	Aldino
133	30	344	Andriano
110	10	188	Anterivo
1.845	423	5.236	Appiano s.s.d.v.
131	21	279	Avelengo
550	93	1.333	Badia
293	59	665	Barbiano
15.154	3.477	49.125	Bolzano
130	27	274	Braies
369	80	960	Brennero
2.757	638	8.297	Bressanone
389	71	924	Bronzolo
1.930	453	6.065	Brunico
54	5	143	Caines
1.181	227	3.089	Caldaro s.s.d.v.
445	92	1.048	Campo di Trens
823	199	2.082	Campo Tures
514	107	1.102	Castelbello-Ciardes
1.044	209	2.623	Castelrotto
190	44	521	Cermes
431	98	1.110	Chienes
836	191	1.964	Chiusa
517	99	1.246	Cornedo all'Isarco
382	65	869	Cortaccia s.s.d.v.
111	23	259	Cortina s.s.d.v.
213	43	611	Corvara in Badia
461	79	1.021	Curon Venosta
550	134	1.453	Dobbiaco
762	114	1.868	Egna
334	97	900	Falzes
499	97	1.208	Fiè allo Sciliar
184	37	432	Fortezza
458	93	1.066	Funes
464	106	1.146	Gais
239	33	536	Gargazzone
157	33	375	Glorenza
805	213	2.008	Laces
719	121	1.855	Lagundo
407	81	885	Laion
2.212	507	6.530	Laives
1.520	302	4.130	Lana
704	165	1.591	Lasa
77	9	153	Lauregno
303	66	637	Luson
210	37	456	Magrè s.s.d.v.
935	183	2.057	Malles Venosta
492	106	1.204	Marebbe
378	54	975	Marlengo
186	29	363	Martello
247	47	536	Meltina
5.348	1.091	17.105	Merano
459	92	1.129	Monguelfo-Tesido
293	33	627	Montagna
456	92	942	Moso in Passiria
258	52	668	Nalles
912	177	2.080	Naturno
258	103	881	Naz-Sciaves
313	60	779	Nova Levante
605	135	1.476	Nova Ponente
483	88	1.258	Ora

Tab. 2.6 - Fortsetzung / Segue

Wohnbevölkerung im Alter von 6 Jahren und mehr nach Gemeinden, Geschlecht und Bildungsgrad - Volkszählung 1991**Popolazione residente in età da 6 anni in poi per comune, sesso e grado di istruzione - Censimento popolazione 1991**

GEMEINDEN	Doktorat	Oberschulabschluss	Mittelschule oder Berufsvorbereitungsschule	
	Laurea	Diploma di scuola secondaria superiore	Licenza di scuola media inferiore o scuola di avviamento professionale	
Frauen / Femmine				
061	St.Ulrich	38	330	827
062	Partschins	10	214	405
063	Percha	4	78	183
064	Plaus	1	23	57
065	Waidbruck	2	11	32
066	Burgstall	8	109	179
067	Prad am Stilfser Joch	16	167	489
068	Prettau	3	44	95
069	Proveis	-	8	45
070	Ratschings	8	126	597
071	Rasen-Antholz	12	148	404
072	Ritten	41	442	949
073	Riffian	4	60	157
074	Mühlbach	20	150	406
075	Rodeneck	2	61	128
076	Salurn	17	175	416
077	Innichen	25	239	497
079	Jenesien	10	115	356
080	St.Leonhard in Passeier	9	146	529
081	St.Lorenzen	25	203	472
082	St.Martin in Thurn	5	74	244
083	St.Martin in Passeier	5	93	442
084	St.Pankraz	4	73	239
085	St.Christina in Gröden	7	113	342
086	Sarnatal	18	246	995
087	Schenna	10	123	422
088	Mühlwald	-	47	212
089	Wolkenstein Gröden	14	217	508
091	Schnals	-	41	209
092	Sexten	8	112	313
093	Schlanders	42	380	858
094	Schluderns	5	88	249
095	Stilfs	3	82	181
096	Terenten	6	72	222
097	Terlan	39	297	493
098	Tramin a.d.Weinstr.	23	230	414
099	Tisens	6	75	238
100	Tiers	4	56	126
101	Tirol	35	168	375
102	Truden	4	56	154
103	Taufers im Münstertal	3	35	146
104	Ulten	11	130	438
105	Pfatten	6	49	126
106	Olang	20	184	411
107	Pfitsch	19	145	418
108	Ahrntal	19	257	902
109	Gsies	2	95	334
110	Vintl	8	139	483
111	Vahrn	28	344	555
112	Vöran	1	33	119
113	Niederdorf	5	83	198
114	Villanders	2	77	267
115	Sterzing	63	437	1.083
116	Feldthurns	5	136	397
117	Wengen	2	92	203
118	U.L.Frau i.W.-St.Felix	-	20	126
Insgesamt	5.115	37.148	73.226	

Quelle: ISTAT

Tab. 2.6 - Fortsetzung / Segue

Wohnbevölkerung im Alter von 6 Jahren und mehr nach Gemeinden, Geschlecht und Bildungsgrad - Volkszählung 1991**Popolazione residente in età da 6 anni in poi per comune, sesso e grado di istruzione - Censimento popolazione 1991**

Grundschulabschluss Licenza di scuola elementare	Ohne Studientitel Senza titolo di studio	Insgesamt Totale	COMUNI
Frauen / Femmine			
657	137	1.989	Ortisei
623	106	1.358	Parcines
203	50	518	Perca
85	6	172	Plaus
42	9	96	Ponte Gardena
244	51	591	Postal
548	133	1.353	Prato allo Stelvio
150	21	313	Predoi
63	12	128	Proves
684	151	1.566	Racines
438	101	1.103	Rasun Anterselva
1.083	242	2.757	Renon
218	40	479	Rifiano
441	111	1.128	Rio di Pusteria
213	46	450	Rodengo
522	89	1.219	Salorno
531	100	1.392	San Candido
514	90	1.085	San Genesio Atesino
653	165	1.502	S.Leonardo in Passiria
580	116	1.396	S.Lorenzo di Sebato
276	58	657	S.Martino in Badia
554	119	1.213	S.Martino in Passiria
359	57	732	S.Pancrazio
232	62	756	S.Cristina Valgardena
1.312	289	2.860	Sarentino
514	81	1.150	Scena
295	82	636	Selva dei Molini
313	77	1.129	Selva di Val Gardena
298	64	612	Senales
373	72	878	Sesto
983	217	2.480	Silandro
373	73	788	Sluderno
316	27	609	Stelvio
250	71	621	Terento
581	89	1.499	Terlano
649	100	1.416	Termeno s.s.d.v.
415	66	800	Tesimo
178	29	393	Tires
388	91	1.057	Tirolo
214	29	457	Trodena
188	35	407	Tubre
633	122	1.334	Ultimo
117	28	326	Vadena
438	120	1.173	Valdaora
498	92	1.172	Val di Vizze
950	249	2.377	Valle Aurina
397	92	920	Valle di Casies
582	109	1.321	Vandoies
517	119	1.563	Varna
151	44	348	Verano
252	39	577	Villabassa
387	71	804	Villandro
850	225	2.658	Vipiteno
420	125	1.083	Velturmo
221	37	555	La Valle
128	35	309	Senale-San Felice
77.643	16.579	209.711	Totale

Fonte: ISTAT

Tab. 2.6 - Fortsetzung / Segue

Wohnbevölkerung im Alter von 6 Jahren und mehr nach Gemeinden, Geschlecht und Bildungsgrad - Volkszählung 1991**Popolazione residente in età da 6 anni in poi per comune, sesso e grado di istruzione - Censimento popolazione 1991**

GEMEINDEN		Doktorat Laurea	Oberschulabschluss Diploma di scuola secondaria superiore	Mittelschule oder Berufsvorbereitungsschule Licenza di scuola media inferiore o scuola di avviamento professionale
Insgesamt / Totale				
001	Aldein	13	149	584
002	Andrian	8	127	240
003	Altrei	2	33	110
004	Eppan a.d.Weinstr.	349	1.870	3.749
005	Hafling	5	40	220
006	Abtei	59	356	950
007	Barbian	16	117	521
008	Bozen	5.748	23.354	32.766
009	Prags	11	41	214
010	Brenner	36	324	908
011	Brixen	831	3.079	5.987
012	Branzoll	32	273	670
013	Bruneck	536	1.980	4.913
014	Kuens	4	48	113
015	Kaltern a.d.Weinstr.	173	1.022	2.145
016	Freienfeld	27	271	834
017	Sand in Taufers	87	497	1.639
018	Kastelbell-Tschars	18	177	784
019	Kastelruth	90	653	2.095
020	Tscherms	17	164	401
021	Kiens	30	268	904
022	Klausen	71	455	1.460
023	Karneid	30	256	1.075
024	Kurtatsch a.d.Weinstr.	20	196	620
025	Kurtinig a.d.Weinstr.	2	82	184
026	Corvara	32	171	458
027	Graun im Vinschgau	27	275	837
028	Toblach	48	389	1.195
029	Neumarkt	73	707	1.373
030	Pfalzen	41	263	700
031	Völs am Schlern	45	274	970
032	Franzensfeste	13	156	323
033	Villnöß	24	222	812
034	Gais	35	256	864
035	Gargazon	17	164	370
036	Glurns	13	87	276
037	Latsch	54	501	1.468
038	Algund	119	628	1.303
039	Lajen	23	148	676
040	Leifers	261	2.380	5.332
041	Lana	220	1.289	3.126
042	Laas	41	323	1.214
043	Laurein	5	36	106
044	Lüsen	4	89	449
045	Margreid a.d.Weinstr.	9	94	352
046	Mals	55	598	1.489
047	Enneberg	52	270	915
048	Marling	55	320	735
049	Martell	2	33	300
050	Mölten	8	90	405
051	Meran	1.796	6.782	12.304
052	Welsberg-Taisten	50	311	865
053	Montan	16	183	438
054	Moos in Passeier	7	122	697
055	Nals	26	214	490
056	Naturns	48	538	1.454
057	Natz-Schabs	63	304	726
058	Welschnofen	29	237	617
059	Deutschnofen	71	358	1.090
060	Auer	57	497	863

Tab. 2.6 - Fortsetzung / Segue

Wohnbevölkerung im Alter von 6 Jahren und mehr nach Gemeinden, Geschlecht und Bildungsgrad - Volkszählung 1991**Popolazione residente in età da 6 anni in poi per comune, sesso e grado di istruzione - Censimento popolazione 1991**

Grundschulabschluss Licenza di scuola elementare	Ohne Studientitel Senza titolo di studio	Insgesamt Totale	COMUNI
Insgesamt / Totale			
610	120	1.476	Aldino
247	64	686	Andriano
196	27	368	Anterivo
3.329	839	10.136	Appiano s.s.d.v.
252	51	568	Avelengo
984	186	2.535	Badia
543	128	1.325	Barbiano
25.413	6.217	93.498	Bolzano
246	52	564	Braies
687	157	2.112	Brennero
4.705	1.275	15.877	Bressanone
698	151	1.824	Bronzolo
3.453	896	11.778	Brunico
101	13	279	Caines
2.061	482	5.883	Caldarò s.s.d.v.
832	208	2.172	Campo di Trens
1.525	394	4.142	Campo Tures
941	212	2.132	Castelbello-Ciardes
1.924	434	5.196	Castelrotto
349	98	1.029	Cermes
874	215	2.291	Chienes
1.540	386	3.912	Chiusa
966	222	2.549	Cornedo all'Isarco
700	138	1.674	Cortaccia s.s.d.v.
187	44	499	Cortina s.s.d.v.
422	89	1.172	Corvara in Badia
834	171	2.144	Curon Venosta
1.009	248	2.889	Dobbiaco
1.356	234	3.743	Egna
644	213	1.861	Falzes
950	205	2.444	Fiè allo Sciliar
311	70	873	Fortezza
863	195	2.116	Funes
931	237	2.323	Gais
428	72	1.051	Gargazzone
276	73	725	Glorenza
1.503	386	3.912	Laces
1.270	252	3.572	Lagundo
799	156	1.802	Laion
3.888	913	12.774	Laives
2.692	648	7.975	Lana
1.331	334	3.243	Lasa
157	19	323	Lauregno
596	121	1.259	Luson
385	81	921	Magrè s.s.d.v.
1.700	391	4.233	Malles Venosta
915	220	2.372	Marebbe
686	119	1.915	Marlengo
391	61	787	Martello
506	105	1.114	Meltina
8.947	2.009	31.838	Merano
799	201	2.226	Monguelfo-Tesido
552	78	1.267	Montagna
938	194	1.958	Moso in Passiria
482	100	1.312	Nalles
1.730	387	4.157	Naturno
514	195	1.802	Naz-Sciaves
573	127	1.583	Nova Levante
1.140	274	2.933	Nova Ponente
842	188	2.447	Ora

Tab. 2.6 - Fortsetzung / Segue

Wohnbevölkerung im Alter von 6 Jahren und mehr nach Gemeinden, Geschlecht und Bildungsgrad - Volkszählung 1991**Popolazione residente in età da 6 anni in poi per comune, sesso e grado di istruzione - Censimento popolazione 1991**

GEMEINDEN		Doktorat Laurea	Oberschulabschluss Diploma di scuola secondaria superiore	Mittelschule oder Berufsvorbereitungsschule Licenza di scuola media inferiore o scuola di avviamento professionale
Insgesamt / Totale				
061	St.Ulrich	119	623	1.772
062	Partschins	38	383	891
063	Percha	20	126	442
064	Plaus	3	38	134
065	Waidbruck	3	25	74
066	Burgstall	18	175	453
067	Prad am Stilfser Joch	44	308	1.110
068	Prettau	16	67	211
069	Proveis	3	15	104
070	Ratschings	26	212	1.313
071	Rasen-Antholz	26	229	988
072	Ritten	118	752	2.091
073	Riffian	12	100	355
074	Mühlbach	49	256	841
075	Rodeneck	5	100	318
076	Salurn	55	358	831
077	Innichen	70	472	1.121
079	Jenesien	25	201	777
080	St.Leonhard in Passeier	31	271	1.095
081	St.Lorenzen	80	332	1.057
082	St.Martin in Thurn	21	130	496
083	St.Martin in Passeier	15	162	942
084	St.Pankraz	11	115	532
085	St.Christina in Gröden	17	215	678
086	Sarnatal	53	408	2.112
087	Schenna	30	226	871
088	Mühlwald	8	82	475
089	Wolkenstein Gröden	58	437	1.020
091	Schnals	6	74	469
092	Sexten	32	203	651
093	Schlanders	125	698	1.873
094	Schluderns	18	157	555
095	Stilfs	24	142	396
096	Terenten	12	108	506
097	Terlan	97	534	1.043
098	Tramin a.d.Weinstr.	58	395	923
099	Tisens	13	128	538
100	Tiers	10	87	290
101	Tirol	92	276	786
102	Truden	13	98	297
103	Taufers im Münstertal	10	74	368
104	Ulten	26	235	944
105	Pfatten	15	93	263
106	Olang	53	306	957
107	Pfitsch	45	261	893
108	Ahrntal	58	464	1.940
109	Gsies	11	157	755
110	Vintl	40	261	1.047
111	Vahrn	87	580	1.207
112	Vöran	8	55	258
113	Niederdorf	14	151	486
114	Villanders	14	136	563
115	Sterzing	196	880	2.282
116	Feldthurns	18	226	842
117	Wengen	13	127	452
118	U.L.Frau i.W.-St.Felix	2	31	264
Insgesamt		13.738	68.896	154.630

Quelle: ISTAT

Tab. 2.6 - Fortsetzung / Segue

Wohnbevölkerung im Alter von 6 Jahren und mehr nach Gemeinden, Geschlecht und Bildungsgrad - Volkszählung 1991**Popolazione residente in età da 6 anni in poi per comune, sesso e grado di istruzione - Censimento popolazione 1991**

Grundschulabschluss Licenza di scuola elementare	Ohne Studientitel Senza titolo di studio	Insgesamt Totale	COMUNI
Insgesamt / Totale			
1.164	267	3.945	Ortisei
1.168	204	2.684	Parcines
383	102	1.073	Perca
155	13	343	Plaus
74	18	194	Ponte Gardena
434	101	1.181	Postal
1.035	285	2.782	Prato allo Stelvio
287	41	622	Predoi
129	26	277	Proves
1.399	333	3.283	Racines
843	211	2.297	Rasun Anterselva
2.036	510	5.507	Renon
398	98	963	Rifiano
860	225	2.231	Rio di Pusteria
399	113	935	Rodengo
973	181	2.398	Salorno
943	212	2.818	San Candido
965	183	2.151	San Genesio Atesino
1.262	334	2.993	S.Leonardo in Passiria
1.097	260	2.826	S.Lorenzo di Sebato
562	146	1.355	S.Martino in Badia
1.108	230	2.457	S.Martino in Passiria
723	120	1.501	S.Pancrazio
451	129	1.490	S.Cristina Valgardena
2.613	633	5.819	Sarentino
1.029	169	2.325	Scena
626	145	1.336	Selva dei Molini
539	162	2.216	Selva di Val Gardena
573	126	1.248	Senales
688	133	1.707	Sesto
1.742	466	4.904	Silandro
673	166	1.569	Sluderno
582	82	1.226	Stelvio
506	158	1.290	Terento
1.030	196	2.900	Terlano
1.143	232	2.751	Termeno s.s.d.v.
785	127	1.591	Tesimo
321	61	769	Tires
754	186	2.094	Tirolo
396	72	876	Trodена
353	71	876	Tubre
1.249	252	2.706	Ultimo
211	55	637	Vadena
825	223	2.364	Valdaora
917	214	2.330	Val di Vizze
1.850	507	4.819	Valle Aurina
730	178	1.831	Valle di Casies
1.106	251	2.705	Vandoies
896	260	3.030	Varna
302	87	710	Verano
406	85	1.142	Villabassa
730	160	1.603	Villandro
1.468	412	5.238	Vipiteno
771	243	2.100	Velturо
409	98	1.099	La Valle
274	63	634	Senale-San Felice
140.068	32.990	410.322	Totale

Fonte: ISTAT

Statistisches Jahrbuch für Südtirol

2001, zweisprachige Ausgabe, 485 Seiten, 2001
 2002, zweisprachige Ausgabe, 489 Seiten, 2002
 2003, zweisprachige Ausgabe, 504 Seiten, 2003
 2004, zweisprachige Ausgabe, 506 Seiten, 2004

Demographisches Jahrbuch für Südtirol

1990, zweisprachige Ausgabe, 236 Seiten, 1990
 1991, Band 1, zweispr. Ausgabe, 135 Seiten, 1991
 1991, Band 2, zweispr. Ausgabe, 103 Seiten, 1991

Demographisches Handbuch für Südtirol

1995, zweisprachige Ausgabe, 143 Seiten, 1997
 2002, zweisprachige Ausgabe, 204 Seiten, 2003

Südtirol in Zahlen

2002, zweispr. und lad. Ausgabe, 48 Seiten, 2002
 2003, zweispr. und lad. Ausgabe, 48 Seiten, 2003
 2004, zweispr. und lad. Ausgabe, 48 Seiten, 2004
 2005, zweispr. und lad. Ausgabe, 48 Seiten, 2005

„ASTAT - Schriftenreihe“

- Nr. 102 **Bildungsindikatoren in Südtirol 1991/92-2001/02**
 zweisprachige Ausgabe, 88 Seiten, 2003
- Nr. 103 **Die Konten der öffentlichen Verwaltung in Südtirol - 1997-2000**
 zweisprachige Ausgabe, 64 Seiten, 2003
- Nr. 104 **Seilbahnen in Südtirol - 2002**
 zweisprachige Ausgabe, 90 Seiten, 2003
- Nr. 105 **Fremdenverkehr in einigen Alpengebieten - 2002**
 zweisprachige Ausgabe, 58 Seiten, 2003
- Nr. 106 **Sozialprodukt und Wirtschaftsentwicklung in Südtirol - 1990-2001**
 zweisprachige Ausgabe, 133 Seiten, 2003
- Nr. 107 **Verkehrsstatistik in Südtirol - 2002**
 zweisprachige Ausgabe, 178 Seiten, 2003
- Nr. 108 **Dauersiedlungsgebiet in Südtirol - 2002**
 zweisprachige Ausgabe, 90 Seiten, 2004
- Nr. 109 **Fremdenverkehr in Südtirol - Fremdenverkehrs-jahr 2002/03**
 zweisprachige Ausgabe, 138 Seiten, 2004

Annuario Statistico della provincia di Bolzano

2001, edizione bilingue, 485 pagine, 2001
 2002, edizione bilingue, 489 pagine, 2002
 2003, edizione bilingue, 504 pagine, 2003
 2004, edizione bilingue, 506 pagine, 2004

Annuario Demografico della prov. di Bolzano

1990, edizione bilingue, 236 pagine, 1990
 1991, Tomo 1, edizione bilingue, 135 pagine, 1991
 1991, Tomo 2, edizione bilingue, 103 pagine, 1991

Manuale demografico della prov. di Bolzano

1995, edizione bilingue, 143 pagine, 1997
 2002, edizione bilingue, 204 pagine, 2003

Alto Adige in cifre

2002, edizione bilingue e ladina, 48 pagine, 2002
 2003, edizione bilingue e ladina, 48 pagine, 2003
 2004, edizione bilingue e ladina, 48 pagine, 2004
 2005, edizione bilingue e ladina, 48 pagine, 2005

"Collana - ASTAT"

- Nr. 102 **Indicatori dell'istruzione in provincia di Bolzano 1991/92-2001/02**
 edizione bilingue, 88 pagine, 2003
- Nr. 103 **I conti dell'amministrazione pubblica della provincia di Bolzano - 1997-2000**
 edizione bilingue, 64 pagine, 2003
- Nr. 104 **Impianti a fune in Alto Adige - 2002**
 edizione bilingue, 90 pagine, 2003
- Nr. 105 **Turismo in alcune regioni alpine - 2002**
 edizione bilingue, 58 pagine, 2003
- Nr. 106 **Conti economici e attività produttiva in provincia di Bolzano - 1990-2001**
 edizione bilingue, 133 pagine, 2003
- Nr. 107 **Statistiche del traffico in provincia di Bolzano - 2002**
 edizione bilingue, 178 pagine, 2003
- Nr. 108 **Territorio insediativo in provincia di Bolzano - 2002**
 edizione bilingue, 90 pagine, 2004
- Nr. 109 **Turismo in Alto Adige - Anno turistico 2002/03**
 edizione bilingue, 138 pagine, 2004

- | | |
|--|--|
| Nr. 110 Seilbahnen in Südtirol - 2003
zweisprachige Ausgabe, 86 Seiten, 2004 | Nr. 110 Impianti a fune in Alto Adige - 2003
edizione bilingue, 86 pagine, 2004 |
| Nr. 111 Verkehrsstatistik in Südtirol - 2003
zweisprachige Ausgabe, 182 Seiten, 2004 | Nr. 111 Statistiche del traffico in provincia di Bolzano - 2003
edizione bilingue, 182 pagine, 2004 |
| Nr. 112 Sozialprodukt und Wirtschaftsentwicklung in Südtirol - 1990-2002
zweisprachige Ausgabe, 134 Seiten, 2004 | Nr. 112 Conti economici e attività produttiva in provincia di Bolzano - 1990-2002
edizione bilingue, 134 pagine, 2004 |
| Nr. 113 Arbeitnehmer und Entlohnungen in der Südtiroler Privatwirtschaft - 1990-2001
zweisprachige Ausgabe, 134 Seiten, 2004 | Nr. 113 Lavoro dipendente e retribuzioni in provincia di Bolzano nel settore privato - 1990-2001
edizione bilingue, 134 pagine, 2004 |
| Nr. 114 Jugendstudie 2004
zweisprachige Ausgabe, 214 Seiten, 2004 | Nr. 114 Indagine sui giovani 2004
edizione bilingue, 214 pagine, 2004 |
| Nr. 115 Sportorganisationen in Südtirol - 2003
zweisprachige Ausgabe, 124 Seiten, 2005 | Nr. 115 Organizzazioni sportive in provincia di Bolzano - 2003
edizione bilingue, 124 pagine, 2005 |
| Nr. 116 Sozialporträt Südtirol - 2004
zweisprachige Ausgabe, 230 Seiten, 2005 | Nr. 116 Quadro sociale della provincia di Bolzano - 2004
edizione bilingue, 230 pagine, 2005 |
| Nr. 117 Einkommens- und Vermögensverhältnisse der Haushalte in Südtirol - 2003-2004
zweisprachige Ausgabe, 104 Seiten, 2005 | Nr. 117 Situazione reddituale e patrimoniale delle famiglie in provincia di Bolzano - 2003-2004
edizione bilingue, 104 pagine, 2005 |
| Nr. 118 Die voraussichtliche Entwicklung der Schülerzahlen in Südtirol - 1995-2015
zweisprachige Ausgabe, 66 Seiten, 2005 | Nr. 118 Previsione sull'andamento scolastico in provincia di Bolzano - 1995-2015
edizione bilingue, 66 pagine, 2005 |
| Nr. 119 Fremdenverkehr in Südtirol - Fremdenverkehrs-jahr 2003/04
zweisprachige Ausgabe, 142 Seiten, 2005 | Nr. 119 Turismo in Alto Adige - Anno turistico 2003/04
edizione bilingue, 142 pagine, 2005 |
| Nr. 120 Seilbahnen in Südtirol - 2004
zweisprachige Ausgabe, 90 Seiten, 2005 | Nr. 120 Impianti a fune in Alto Adige - 2004
edizione bilingue, 90 pagine, 2005 |
| Nr. 121 Nachnamen in Südtirol - 2004
zweisprachige Ausgabe, 118 Seiten, 2005 | Nr. 121 Cognomi in provincia di Bolzano - 2004
edizione bilingue, 118 pagine, 2005 |

„ASTAT - Information“

2005

- 4 Bilanzkennzahlen der Südtiroler Unternehmen - 1999-2002
- 5 Territoriale Analyse der Straftaten in Südtirol - 2001-2003
- 6 Schulischer Misserfolg an Südtirols Schulen - Schuljahre 1994/95-2003/04
- 7 Preise 2004
- 8 Bankbedingungen - Situation am 31.12.2004
- 9 Freiwillige Schwangerschaftsabbrüche und Fehlgeburten in Südtirol - 2004
- 10 Südtirols Außenhandel - 2004

"ASTAT - Informazioni"

2005

- 4 Indici di bilancio delle imprese altoatesine - 1999-2002
- 5 Analisi territoriale dei reati in provincia di Bolzano - 2001-2003
- 6 Insuccesso scolastico nelle scuole dell'Alto Adige - Anni scolastici 1994/95-2003/04
- 7 Prezzi 2004
- 8 Condizioni bancarie - Situazione al 31.12.2004
- 9 Interruzioni volontarie di gravidanza e aborti spontanei in provincia di Bolzano - 2004
- 10 Commercio estero della provincia di Bolzano - 2004

- | | |
|---|---|
| 11 Erwerbstätige und Arbeitsuchende in Südtirol - 2000-2004 | 11 Occupati e disoccupati in provincia di Bolzano - 2000-2004 |
| 12 Bevölkerungsentwicklung in Südtirol - 2004 | 12 Andamento demografico in provincia di Bolzano - 2004 |
| 13 Fremdenverkehr in einigen Alpengebieten - 2004 | 13 Turismo in alcune regioni alpine - 2004 |
| 14 Ausländer in Südtirol - 2004 | 14 Gli stranieri in provincia di Bolzano - 2004 |
| 15 Fremdenverkehr in Südtirol - Winterhalbjahr 2004/05 | 15 Turismo in Alto Adige - Stagione invernale 2004/05 |
| 16 Öffentliche Arbeiten - 2004 | 16 Opere pubbliche - 2004 |
| 17 Präventionskampagnen im Gesundheitswesen - 2005 | 17 Campagne di prevenzione in campo sanitario - 2005 |
| 18 Die öffentlich Bediensteten in Südtirol - 2000-2004 | 18 I dipendenti pubblici in provincia di Bolzano - 2000-2004 |
| 19 Radio- und Fernsehgewohnheiten in Südtirol - 2005 | 19 Indagine sull'ascolto radiotelevisivo in Alto Adige - 2005 |
| 20 Unterrichtendes Personal an Südtirols Oberschulen - 2004 | 20 Gli insegnanti delle scuole superiori in provincia di Bolzano - 2004 |

Andere Publikationen

Gemeindedatenblatt 1998

zweisprachige Ausgabe, 40 Seiten je Gemeinde, 2000

Gemeindedatensammlung 1998

zweisprachige Ausgabe, 112 Seiten, 2000

Tirol Südtirol Trentino 2000

zweisprachige Ausgabe, 14 Seiten, 2000

Hörer- und Seherbefragung 2001

zweisprachige Ausgabe, 112 Seiten, 2001

5. Landwirtschaftszählung 2000

zweisprachige Ausgabe, 235 Seiten, 2002

5. Landwirtschaftszählung 2000

- Ausgewählte Themen

zweisprachige Ausgabe, 137 Seiten, 2002

ATECO 2002 - Klassifikation der Wirtschaftstätigkeiten

zweisprachige Ausgabe, 581 Seiten, 2004

Klassifikation der Berufe 2001

zweisprachige Ausgabe, 236 Seiten, 2004

14. Allgemeine Volkszählung 2001 - Band 1

zweisprachige Ausgabe, 90 Seiten, 2004

14. Volkszählung 2001 - Band 2, Gebäude und Wohnungen

zweisprachige Ausgabe, 76 Seiten, 2005

14. Volkszählung 2001 - Band 3, Bildung

zweisprachige Ausgabe, 78 Seiten, 2005

Altre pubblicazioni

Dati comunali 1998

edizione bilingue, 40 pagine per ogni comune, 2000

Raccolta dati comunali 1998

edizione bilingue, 112 pagine, 2000

Tirol Alto-Adige Trentino 2000

edizione bilingue, 14 pagine, 2000

Indagine sull'ascolto radiotelevisivo 2001

edizione bilingue, 112 pagine, 2001

5° Censimento generale dell'agricoltura 2000

edizione bilingue, 235 pagine, 2002

5° Censimento generale dell'agricoltura 2000

- Aspetti particolari

edizione bilingue, 137 pagine, 2002

ATECO 2002 - Classificazione delle attività economiche

edizione bilingue, 581 pagine, 2004

Classificazione delle professioni 2001

edizione bilingue, 236 pagine, 2004

14° Censimento della popolazione 2001 - Tomo 1

edizione bilingue, 90 pagine, 2004

14° Censimento della popolazione 2001 - Tomo 2, Edifici e abitazioni

edizione bilingue, 76 pagine, 2005

14° Censimento della popolazione 2001 - Tomo 3, Istruzione

edizione bilingue, 78 pagine, 2005

Statistiksammlung 2005/II (CD-Rom)

Raccolta statistica 2005/II (CD-rom)