



14. Allgemeine Volkszählung

Band 4
Bewohnte Ortschaften

14° Censimento generale della popolazione

Tomo 4
Località abitate

2001

Autonome Provinz
Bozen-Südtirol

Provincia Autonoma di
Bolzano-Alto Adige

Landesinstitut
für Statistik

Istituto provinciale
di statistica



© **Herausgeber**

Autonome Provinz Bozen-Südtirol
Landesinstitut für Statistik - ASTAT

Bozen 2006

Auskünfte und Bestellungen bei:

ASTAT

Duca-d'Aosta-Allee 59
I-39100 Bozen

Tel. (0471) 414003, 414004
Fax (0471) 414008

Internet: www.provinz.bz.it/astat

E-mail: astat@provinz.bz.it

Nachdruck, Verwendung von Tabellen und Grafiken,
fotomechanische Wiedergabe - auch auszugsweise
- nur unter Angabe der Quelle (Herausgeber und
Titel) gestattet.

**Koordination:
Coordinamento:**

© **Edito dalla**

Provincia Autonoma di Bolzano-Alto Adige
Istituto provinciale di statistica - ASTAT

Bolzano 2006

Informazioni e copie disponibili presso:

ASTAT

Viale Duca d'Aosta 59
I-39100 Bolzano

Tel. (0471) 414003, 414004
Fax (0471) 414008

Internet: www.provincia.bz.it/astat

E-mail: astat@provincia.bz.it

Riproduzione parziale o totale del contenuto, diffu-
sione e utilizzazione dei dati, delle informazioni,
delle tavole e dei grafici autorizzata soltanto con la
citazione della fonte (titolo ed edizione).

**Redaktion:
Redazione:**

Annalisa Sallustio

**Layout und Grafik:
Layout e grafica:**

Gregorio Gobbi
Marion Schmuck

Raimund Lantschner
Renata Stauder

Druck: ALTO ADIGE, Bozen
Gedruckt auf Recyclingpapier

Stampa: ALTO ADIGE, Bolzano
Stampato su carta riciclata



Vorwort

Premessa

Die Volkszählung, wie auch die Arbeitsstättenzählung, ist eine der seltenen Momente, in denen der amtlichen Statistik die Möglichkeit gegeben wird, die statistische Analyse des Territoriums zu vertiefen, dabei wird sogar detaillierter als nur auf Gemeindeebene untersucht.

In der vorliegenden Publikation sind die wichtigsten statistischen Daten zu den Ortschaften und den administrativen Fraktionen der Gemeinden erfasst, die bei der letzten Volks- und Wohnungszählung 2001 gezählt wurden.

Es handelt sich hier v. a. um eine Aktualisierung jener Publikation, die bereits 1981 und 1991 veröffentlicht wurde. Zum ersten Mal stehen jedoch auch die Daten der Gebäudezählung in höchst detaillierter Form und die Daten zur Wohnbevölkerung der administrativen Fraktionen zur Verfügung. Diese waren in den vorhergehenden Veröffentlichungen nicht enthalten.

Ziel dieser Publikation ist in erster Linie, allen Interessierten Detaildaten zu Bevölkerung, Haushalte, Wohnungen und Gebäuden zugänglich zu machen. Weiters ist auch eine komplette Liste der Bezeichnungen der Ortschaften in den drei Landessprachen enthalten. Die gesammelten und verwendeten Bezeichnungen wurden den Gemeinden zur Kontrolle vorgelegt, eventuell abgeändert und schlussendlich vom jeweiligen Bürgermeister gut geheißen, wie in den technischen Vorschriften des Nationalinstituts für Statistik (ISTAT) vorgeschrieben.

Il Censimento della popolazione, come pure quelli dell'agricoltura e dell'industria e dei servizi, è una delle rare occasioni in cui alla statistica ufficiale viene data la possibilità di approfondire l'analisi statistica territoriale, scendendo sotto il classico livello minimo di studio, cioè quello comunale.

Nel presente volume sono raccolti i principali dati statistici riguardanti le località abitate e le frazioni amministrative dei comuni, e relativi all'ultimo Censimento generale della popolazione e delle abitazioni 2001.

Si tratta innanzitutto di un aggiornamento di quanto già diffuso dall'ASTAT per i precedenti censimenti del 1981 e 1991. Ma nel volume sono disponibili per la prima volta anche i dati subcomunali del censimento degli edifici, nonché i dati sulla popolazione residente delle frazioni amministrative, assenti nelle precedenti edizioni del volume.

Scopo del volume è in primo luogo quello di rendere disponibili a tutti gli interessati alcuni dati a livello subcomunale: popolazione, famiglie, abitazioni, edifici. In secondo luogo si offre alla collettività una lista completa delle denominazioni delle località abitate nelle tre lingue provinciali. Per quanto riguarda la raccolta delle denominazioni delle località abitate, sono state seguite le direttive tecniche diramate dall'Istituto nazionale di statistica - ISTAT, ovvero i nomi raccolti ed utilizzati sono stati sottoposti all'autorità comunale e, successivamente al controllo e all'eventuale correzione, convalidati dal Sindaco.

Wir sind überzeugt, dass diese Veröffentlichung ein wertvolles Arbeitsinstrument für all jene darstellt, die sich mit Themen und Situationen befassen, die kleinere territoriale Einheiten wie Fraktionen und Ortschaften betreffen.

Bozen, im Juni 2006

Alfred Aberer
Direktor des Landesinstitutes für Statistik

Siamo persuasi che il presente volume possa costituire un valido strumento di lavoro per quanti debbano affrontare problematiche e fenomeni di livello subcomunale.

Bolzano, giugno 2006

Alfred Aberer
Direttore dell'Istituto provinciale di statistica



Inhaltsverzeichnis

Indice

Seite
Pagina

BEGRIFFSBESTIMMUNGEN

ZUR METHODIK

HINWEISE

Grafik 1 - Gemeinden (in deutscher Sprache)

Grafik 2 - Gemeinden (in italienischer Sprache)

DEFINIZIONI

NOTA METODOLOGICA

AVVERTENZE

Grafico 1 - Comuni (in lingua tedesca)

Grafico 2 - Comuni (in lingua italiana)

TABELLEN

- 1 Gemeindefläche und Wohnbevölkerung der bewohnten Ortschaften und Weiler der Gemeinden - Volkszählung 2001
- 2 Haushalte und Wohnungen in den Ortschaften, Weilern und Einzelhäusern der einzelnen Gemeinden - Volkszählung 2001
- 3 Gebäude in den Ortschaften, Weilern und Einzelhäusern der einzelnen Gemeinden - Volkszählung 2001
- 4 Höhenlage, Wohnbevölkerung nach Geschlecht, Haushalte, Gebäude und Wohnungen in den einzelnen bewohnten Ortschaften und Weilern der Gemeinden - Volkszählung 2001
- 5 Fläche und Wohnbevölkerung der administrativen Fraktionen der Gemeinden - Volkszählung 2001

ANHANG

- A Liste der Ortschaften in deutscher alphabetischer Reihenfolge - Volkszählung 2001
- B Liste der Ortschaften in italienischer alphabetischer Reihenfolge - Volkszählung 2001
- C Liste der ladinischen Ortschaften in ladinischer Sprache - Volkszählung 2001

TABELLE

- Superficie comunale e popolazione residente dei centri abitati e dei nuclei abitati dei comuni - Censimento popolazione 2001 18
- Famiglie e abitazioni nei centri abitati, nei nuclei abitati e nelle case sparse dei singoli comuni - Censimento popolazione 2001 22
- Edifici nei centri abitati, nei nuclei abitati e nelle case sparse dei singoli comuni - Censimento popolazione 2001 26
- Altitudine, popolazione residente per sesso, famiglie, edifici ed abitazioni nelle singole località abitate dei comuni - Censimento popolazione 2001 30
- Superficie territoriale e popolazione residente delle frazioni amministrative dei comuni - Censimento popolazione 2001 53

APPENDICE

- Elenco delle località abitate in ordine alfabetico tedesco - Censimento popolazione 2001 63
- Elenco delle località abitate in ordine alfabetico italiano - Censimento popolazione 2001 77
- Elenco delle località abitate ladine in lingua ladina - Censimento popolazione 2001 91



Begriffsbestimmungen

Definizioni

Wohnbevölkerung: Zur Wohnbevölkerung einer Gemeinde werden jene Personen gerechnet, die dort ihren ständigen Wohnsitz haben, auch wenn sie zum Zeitpunkt der Zählung abwesend sind, da sie sich zeitweilig in einer anderen italienischen Gemeinde oder im Ausland aufhalten.

Haushalt: Der Haushalt ist eine Gemeinschaft von Personen, die aufgrund von Ehe, Verwandtschaft, Verschwägerung, Adoption, Vormundschaft oder gefühlsmäßiger Bindung miteinander verbunden sind, zusammenwohnen und ihren ständigen Wohnsitz in derselben Gemeinde haben (auch wenn sie meldeamtlich bei dieser Gemeinde noch nicht als ansässig eingetragen sind). Ein Haushalt kann auch aus einer einzigen Person bestehen. Eine zeitweilig abwesende Person bleibt auch dann Mitglied des eigenen Haushaltes, wenn sie sich in einer anderen Unterkunft (oder Gemeinschaft) derselben Gemeinde bzw. in einer anderen Gemeinde aufhält.

Als **Gebäude** bezeichnet man einen Bau, der:

- im Regelfall als Einheit geplant und errichtet wurde;
- über eine eigenständige Struktur verfügt;
- aus Räumen besteht, die dauerhaft von Personen zu Wohnzwecken und/oder zur Erzeugung von Gütern bzw. Erbringung von Dienstleistungen benutzt werden, einschließlich der eventuellen Nebenflächen;
- von durchgehenden Außen- oder Trennwänden und einem Dach begrenzt ist;

Popolazione residente: la popolazione residente di ciascun comune è costituita dalle persone aventi dimora abituale nel comune, anche se alla data del censimento erano assenti perchè temporaneamente presenti in un altro comune italiano o all'estero.

Famiglia: insieme di persone legate da vincoli di matrimonio, parentela, affinità, adozione, tutela o da vincoli affettivi, coabitanti ed aventi dimora abituale nello stesso comune (anche se non sono ancora iscritte nell'anagrafe della popolazione residente del comune medesimo). Una famiglia può essere costituita anche da una sola persona. Il temporaneamente assente non cessa di appartenere alla propria famiglia sia che si trovi presso altro alloggio (o convivenza) dello stesso comune, sia che si trovi in un altro comune.

Edificio: si intende una costruzione:

- di regola di concezione ed esecuzione unitaria;
- dotata di una propria struttura indipendente;
- contenente spazi utilizzabili stabilmente da persone per usi destinati all'abitazione e/o alla produzione di beni e/o di servizi, con le eventuali pertinenze;
- delimitata da pareti continue, esterne o divisorie, e da coperture;

- über mindestens einen Zugang von außen verfügt.

Wohnung: aus einem einzigen Raum bzw. aus mehreren Räumen (Zimmer und Nebenräume) bestehende Unterkunft, die:

- den Erfordernissen entspricht, um als ständiger Wohnort einer oder mehrerer Personen zu dienen, auch wenn ein Teil davon als Büro, Freiberuflerpraxis usw. genutzt wird;
- über mindestens einen eigenen Zugang von außen (Straße, Hof usw.) oder durch gemeinsame Durchgangsräume (Treppe, Absätze, Balkone, Terrassen usw.) verfügt: also über einen Zugang, der nicht durch andere Wohnungen führt;
- durch Wände von anderen Wohneinheiten getrennt ist;
- sich in einem Gebäude befindet.

Ständig bewohnte Wohnung: Eine Wohnung gilt als „ständig bewohnt“, wenn ein oder mehrere Haushalte darin wohnen, die dort ihren ständigen Wohnort haben.

Ortschaft: Es handelt sich dabei im Allgemeinen um eine Gruppe von angebauten oder nahestehenden Häusern, die mit öffentlichen oder privaten Einrichtungen bzw. anderen Diensten ausgestattet sind und dadurch auch für die Bewohner benachbarter Orte von Bedeutung sind.

Weiler: Es handelt sich dabei im Allgemeinen um eine Gruppe von angebauten oder nahestehenden Häusern mit wenigstens fünf Haushalten, in denen jedoch keine Einrichtungen bzw. Dienste für die Allgemeinheit untergebracht sind.

In Einzelfällen können Ortschaften oder Weiler aus Häusern bestehen, die auf dem Gebiet von zwei oder mehreren angrenzenden Gemeinden liegen; in diesem Fall bilden die Häusergruppen diesseits und jenseits der Gemeindegrenze aneinander angrenzende Ortschaften oder Weiler und können denselben Namen haben (z.B. die Ort-

- dotata di almeno un accesso dall'esterno.

Abitazione: alloggio costituito da un solo locale o da un insieme di locali (stanze e vani accessori):

- costruito con quei requisiti che lo rendono adatto ad essere dimora stabile di una o più persone, anche nel caso in cui una parte sia adibita ad ufficio, studio professionale, ecc.;
- dotata di almeno un accesso indipendente dall'esterno (strada, cortile, ecc.) o da spazi di disimpegno comune (pianerottoli, ballatoi, terrazze, ecc.): un accesso cioè che non comporti il passaggio attraverso altre abitazioni;
- separato da altre unità abitative da pareti;
- inserito in un edificio.

Abitazione abitualmente occupata: un'abitazione è considerata "abitualmente occupata" quando in essa abitano una o più famiglie i cui componenti abbiano dimora abituale nell'abitazione.

Centro abitato: si tratta generalmente di un aggregato di case contigue o vicine, caratterizzato dall'esistenza di servizi od esercizi pubblici determinanti un luogo di raccolta ove sogliono concorrere anche gli abitanti dei luoghi vicini.

Nucleo abitato: si tratta generalmente di un aggregato di case contigue o vicine, con almeno cinque famiglie residenti, privo del luogo di raccolta che caratterizza il centro abitato.

In qualche caso centri o nuclei abitati possono risultare costituiti da case situate nel territorio di due o più comuni confinanti; in tal caso gli agglomerati di case al di qua e al di là della linea di confine vengono considerati centri o nuclei abitati tra loro contigui, e possono risultare omonimi (vedi per es. il centro Fontanefredde per i Comuni di Mon-

schaft Kaltenbrunn zwischen den Gemeinden Montan und Truden).

Einzelhäuser: über das Gemeindegebiet verstreute Häuser, die so weit auseinander liegen, dass sie nicht einmal als Weiler gelten können.

Eine **Fraktion** ist ein von der Gemeinde für Verwaltungszwecke definierter Teil des Gemeindegebietes.

Hat die Gemeinde keine Unterteilung des Gemeindegebietes in Fraktionen vorgenommen, so wird üblicherweise eine Fraktion angenommen, die mit dem gesamten Gemeindegebiet übereinstimmt.

Für gewöhnlich besteht keine direkte Beziehung zwischen Fraktionen und bewohnten Ortschaften, da Erstere Verwaltungseinheiten und Zweitere Gebietseinheiten sind. Es kann daher vorkommen, dass innerhalb einer Ortschaft die Grenze zwischen zwei oder mehreren Fraktionen verläuft.

Eine Fraktion kann bewohnt oder unbewohnt sein. Die Bevölkerung einer bewohnten Fraktion ist die Summe der Bevölkerung der bewohnten Ortschaften und Weiler und der Bewohner der Einzelhäuser auf dem Gebiet der Fraktion.

tagna e Trodena).

Case sparse: case disseminate sul territorio comunale, a distanza tale tra loro da non poter costituire nemmeno un nucleo abitato.

Frazione: si intende una porzione del territorio comunale, così come è stata individuata dal comune stesso per la realizzazione di scopi amministrativi interni.

Nei casi in cui il comune non abbia stabilito alcuna suddivisione del proprio territorio in frazioni, viene convenzionalmente individuata un'unica frazione coincidente con l'intero territorio comunale.

Normalmente non esiste una relazione diretta fra le frazioni e le località abitate, dato che le prime sono entità amministrative e le seconde entità territoriali. Può succedere quindi che all'interno di una località passi la linea di confine fra due o più frazioni diverse.

La frazione può essere abitata o disabitata. La popolazione della frazione abitata è data dalla somma degli abitanti delle località abitate con gli abitanti delle aree a case sparse eventualmente ricadenti nel territorio della frazione.



Zur Methodik

Nota metodologica

Während der Vorbereitungen für die allgemeinen Großzählungen 2000-2001 (Bevölkerung, Landwirtschaft, Arbeitsstätten) hat das Landesinstitut für Statistik in Zusammenarbeit mit den einzelnen Gemeinden Südtirols die topographischen Gemeindepläne überarbeitet. Diese Überarbeitung ist ausdrücklich im Meldeamtsregister (Dekret des Präsidenten der Republik vom 30.05.1989, Nr. 223, Art. 38 und folgende) vorgesehen und die technischen Vorschriften wurden vom Nationalinstitut für Statistik - ISTAT - verfasst (Projekt Censusi 2000).

Die Überarbeitung der topographischen Pläne besteht in der Kontrolle und Aktualisierung der Kartographie, die bei den vorhergehenden allgemeinen Großzählungen erstellt wurde; wobei bei der Überarbeitung den territorialen Veränderungen in den Jahren zwischen 1991 und 2001 Rechnung getragen wird.

Hauptziel dieser Tätigkeit ist es, eine detaillierte Kartographie zu erstellen, die als Grundlage für die statistische Analyse auf Fraktions- und Ortschaftsebene dient.

Daher wurden die Gemeindegebiete in „Zählsprenkel“ unterteilt, d.h. in Teile des Territoriums mit bestimmten Eigenschaften. Innerhalb der bewohnten Ortschaften entspricht ein Zählsprenkel zumeist einem Häuserblock, d.h. einer Gesamtheit von Häusern die von einer durchgehenden Linie von Straßen, Plätzen, Gassen, usw. begrenzt wird. Außerhalb der bewohnten Ortschaften wird ein Zählsprenkel aufgrund gewisser Gemeinsamkeiten bestimmt: einem See, einem Weidegebiet, einer unbewohnten Gegend im Hochgebirge, usw. Schlussendlich erfolgte die Einteilung in Zählsprenkel auch in Anbetracht der Überlegung,

Durante i lavori preparatori per i censimenti generali 2000-2001 (popolazione, agricoltura, industria e servizi), l'Istituto provinciale di statistica - in collaborazione con i singoli comuni altoatesini - ha provveduto alla revisione dei piani topografici comunali. La procedura è prevista esplicitamente dal Regolamento anagrafico (DPR 30.05.89, n. 223, art. 38 e seguenti) e le norme tecniche al riguardo sono state emanate dall'Istituto nazionale di statistica - ISTAT (Progetto Census 2000).

La revisione dei piani topografici consiste nella verifica e nell'aggiornamento delle cartografie predisposte in occasione dei precedenti censimenti generali, tenendo conto delle variazioni territoriali intervenute nel decennio 1991-2001.

Scopo principale di tutta l'operazione è quello di poter disporre di una cartografia dettagliata che funga da base per l'analisi statistica subcomunale.

A tal fine il territorio comunale è stato diviso in "**sezioni di censimento**", ovvero spicchi di territorio aventi particolari caratteristiche. All'interno delle località abitate la sezione di censimento corrisponde grosso modo ad un isolato, ovvero un insieme di case delimitato da un perimetro continuo di vie, piazze, vicoli, ecc. All'esterno delle località abitate la sezione viene individuata tramite caratteristiche di omogeneità: un lago, una zona a pascolo, un'area disabitata di alta montagna, ecc. Da ultimo nella determinazione dei confini delle sezioni di censimento si è tenuto conto della possibilità, tramite l'aggregazione di diverse sezioni di censimento, di

dass ein Gruppieren von verschiedenen Zählsprengeln eine größere Einheit wie bewohnte Ortschaften, Katastergemeinden und administrative Fraktionen ergibt.

Aus der Überarbeitung der topographischen Pläne ist nun eine digitale Kartographie hervorgegangen, die auf der Internetseite des Bürgernetzes unter <http://www.provinz.bz.it/informatik/0906/kartografie> eingesehen werden kann.

Das Endresultat dieses Projektes ist die kartographische Grundlage der Daten der Großzählungen 2000-2001. Ein erstes auf der Grundlage der Gemeindegartographie ausgearbeitetes Produkt ist die Veröffentlichung „Dauersiedlungsgebiet in Südtirol 2002“ des Astat aus dem Jahre 2004. In der nächsten Zukunft werden die Kartographie und die damit verbundenen Daten - zusammen mit allen anderen notwendigen Informationen - als Grundlage für die Überarbeitung des „LEROP“, d.h. des Landesentwicklungs- und Raumordnungsplans dienen.

Für die Definitionen von „bewohnte Ortschaft“, administrative Fraktion“, usw. siehe „Begriffsbestimmungen“.

individuare le località abitate, i comuni catastali e le frazioni amministrative.

La cartografia risultante dal processo di revisione dei piani topografici è stata trasformata in un prodotto digitale accessibile a chiunque nel sito della rete civica provinciale (indirizzo: <http://www.provincia.bz.it/informatica/0906/kartografie>).

Il risultato finale di questo progetto è proprio la base cartografica alla quale far corrispondere i dati statistici raccolti in occasione dei censimenti 2000-2001. Un primo prodotto elaborato sulla base delle cartografie comunali è stato il volume "Territorio insediativo in provincia di Bolzano 2002", edito dall'Astat nel 2004. Nel prossimo futuro la cartografia ed i dati statistici ad essa associati - insieme a tutte le altre informazioni necessarie - fungeranno da base conoscitiva per la rielaborazione del "LEROP" ovvero del Piano provinciale di sviluppo e coordinamento territoriale.

Per le definizioni di "località abitata", "frazione amministrativa", ecc. si veda il paragrafo "Definizioni".



Hinweise

Avvertenze

Zeichenerklärung

In den Tabellen der vorliegenden Veröffentlichung werden folgende Zeichen benützt:

- Linie (-):
- a) das Merkmal existiert nicht;
 - b) das Merkmal existiert zwar und wird erhoben, aber es kommen keine entsprechenden Fälle vor.

Das Strichlein (-) in der Spalte der Meereshöhe bedeutet, daß es bei den betroffenen Einzelhäusern nicht sinnvoll ist, eine mittlere Meereshöhe anzugeben.

Gemeindehaus

Der Ort (im Allgemeinen der Hauptort), in dem das Gemeindehaus (Rathaus) steht, ist mit einem Asteriskus (*) gekennzeichnet.

Abkürzungen

In den Quellenangaben am Fuß der Tabellen finden sich folgende Abkürzungen:

ASTAT: Landesinstitut für Statistik, Bozen;

ISTAT: Nationalinstitut für Statistik, Rom.

Weitere Hinweise

Wegen des Zusammenschlusses zweier Gemeinden entspricht den ISTAT-Schlüsseln 78 und 90 keine Gemeinde.

Segni convenzionali

Nelle tavole della presente pubblicazione sono adoperati i seguenti segni convenzionali:

- Linea (-):
- a) quando il fenomeno non esiste;
 - b) quando il fenomeno esiste e viene rilevato, ma i casi non si sono verificati.

La lineetta (-) alla colonna dell'altitudine riguarda unicamente le case sparse, per le quali è impropria l'identificazione di un'altitudine media.

Casa comunale

La località abitata (generalmente il centro capoluogo) ove è situata la casa comunale (municipio), è contrassegnata con asterisco (*).

Sigle

Nelle fonti, in calce alle tavole,

la sigla ASTAT indica l'Istituto provinciale di statistica, Bolzano;

la sigla ISTAT indica l'Istituto nazionale di statistica, Roma.

Altre avvertenze

Causa l'aggregazione di due comuni, ai codici ISTAT numero 78 e 90 non corrisponde alcun comune.

In der vorliegenden Publikation wird die Gemeinde mit dem ISTAT-Schlüssel 52 mit der Bezeichnung „Welsberg-Taisten“ angeführt, auch wenn sie zum Zeitpunkt der Volkszählung noch „Welsberg“ hieß.

Unter **Verwaltungsinsel** ist ein Stück eines Gemeindegebietes gemeint, das vom restlichen Gemeindegebiet komplett getrennt ist und vom Gebiet anderer Gemeinden umgeben ist. In Südtirol gibt es nur zwei solche Verwaltungsinseln:

- Die „Etschmöser“ der Gemeinde Tramin a.d.Weinstr., Gebiet mit Einzelhäusern zwischen den Gemeinden Auer, Kaltern a.d.Weinstr. und Neumarkt;
- Die Fraktion „Aschbach“ der Gemeinde Algund, Gebiet zwischen den Gemeinden Lana, Partschins und Plaus (beinhaltet die Ortschaft „Aschbach“).

Zum besseren Verständnis wurden die Bezeichnungen der betreffenden Gebietseinheiten optisch unterschiedlich ausgewiesen, und zwar: die **GEMEINDEN** großgeschrieben und fett (siehe Tabelle 4), die ORTSCHAFTEN großgeschrieben (siehe Tabelle 4 und Anlagen A, B, C), die Weiler groß-/kleingeschrieben (siehe Tabelle 4 und Anlagen A, B, C) und die *Einzelhäuser* kursiv (siehe Tabelle 4).

Meereshöhe

Für die Gemeinden ist die geringste und höchste Meereshöhe des jeweiligen Gebietes angegeben. Die Meereshöhe der Ortschaften bezieht sich auf den wichtigsten Sammelplatz (normalerweise auf den Rathausplatz, den Kirchplatz, den Markt usw.); die Meereshöhe der Weiler bezieht sich auf einen mittleren Punkt des Geländes, auf dem die Häuser des Weilers stehen.

Nella presente pubblicazione il comune con il codice ISTAT 52 viene presentato sotto la denominazione "Monguelfo-Tesido", anche se alla data del censimento si chiamava ancora solamente "Monguelfo".

Per **isola amministrativa** si intende una porzione di territorio totalmente staccata dal resto del territorio comunale ed inglobata nel territorio di altri comuni. In provincia di Bolzano esistono solamente due isole amministrative:

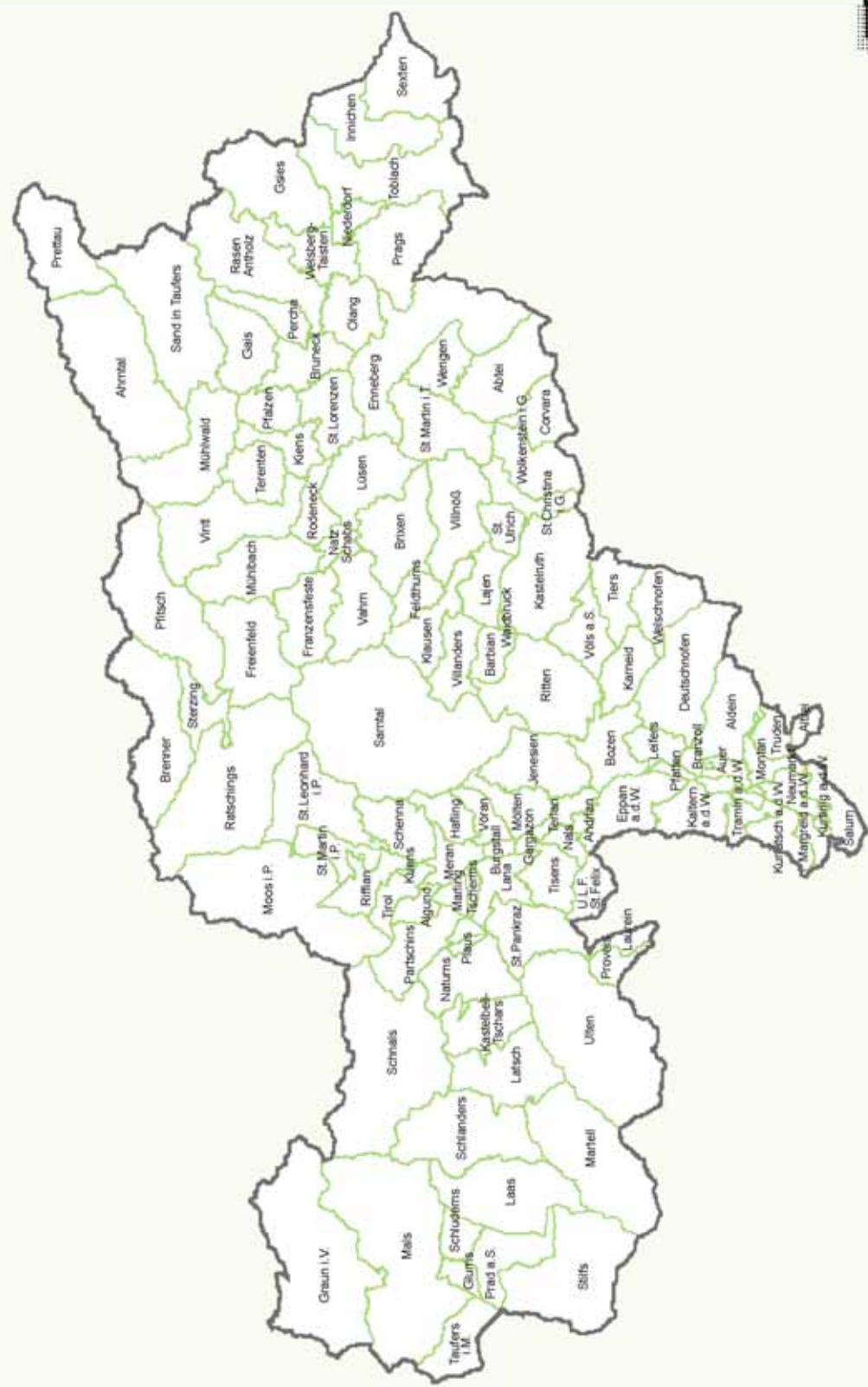
- le "Paludi all'Adige" del comune di Termeno s.s.d.v., territorio a case sparse fra i comuni di Caldaro s.s.d.v., Egna e Ora;
- la frazione "Rio Lagundo" del comune di Lagundo, territorio (comprendente la località omonima) sito fra i comuni di Lana, Parcines e Plaus.

Per facilitare la lettura, le denominazioni delle entità territoriali considerate sono state evidenziate con caratteri tipografici differenti e precisamente: i **COMUNI** in neretto maiuscolo (vedi tab. 4), i CENTRI ABITATI in maiuscolo (vedi tab. 4 e allegati A, B e C), i Nuclei abitati in maiuscolo/minuscolo (vedi tab. 4 e allegati A, B e C) e le *case sparse* in corsivo (vedi tab. 4).

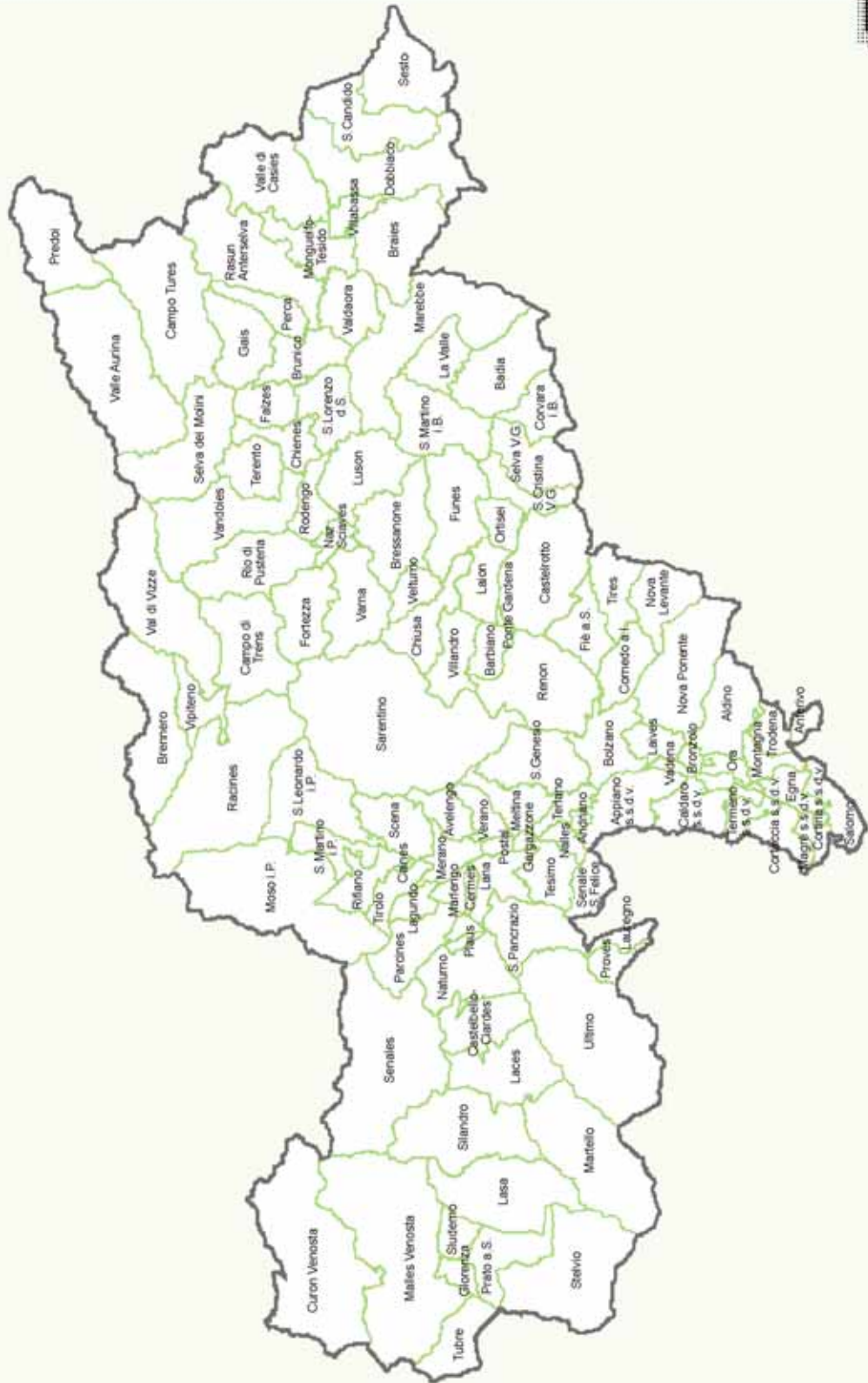
Altitudine

Per i comuni è stata indicata l'altitudine minima e massima del rispettivo territorio. L'altitudine dei centri abitati si riferisce al principale luogo di raccolta (di norma la piazza del municipio o della chiesa parrocchiale o del mercato, ecc.): l'altitudine dei nuclei abitati fa riferimento ad un punto intermedio del terreno su cui sorgono le case dei nuclei stessi.

Grafik 1
Gemeinden



Comuni






Tabellen



Tabella



Tab. 1

Gemeindefläche und Wohnbevölkerung der bewohnten Ortschaften und Weiler der Gemeinden - Volkszählung 2001
Superficie comunale e popolazione residente dei centri abitati e dei nuclei abitati dei comuni - Censimento popolazione 2001

GEMEINDEN	Gemeindefläche (km ²)	Wohnbevölkerung Popolazione residente		Dichte (Einwohner je km ²)	Ortschaften / Centri		
		Insgesamt Totale	davon Männer di cui maschi		Anzahl Numero	Wohnbevölkerung / Pop. residente	
	Densità (abitanti per km ²)			Insgesamt Totale		davon Männer di cui maschi	
001 Aldein	63,19	1.656	811	26	4	714	332
002 Andrian	4,90	794	391	162	1	692	348
003 Altrei	11,05	387	189	35	1	229	112
004 Eppan a.d.Weinstr.	59,70	12.657	6.200	212	6	8.682	4.221
005 Hafling	27,37	709	349	26	1	91	48
006 Abtei	82,94	3.015	1.467	36	3	1.882	913
007 Barbian	24,44	1.520	772	62	2	900	458
008 Bozen	52,33	94.989	45.148	1.815	1	91.497	43.293
009 Prags	88,93	633	325	7	2	211	103
010 Brenner	114,30	2.066	1.061	18	3	1.354	706
011 Brixen	84,87	18.359	8.840	216	9	16.001	7.638
012 Branzoll	7,45	2.293	1.134	308	2	2.150	1.065
013 Bruneck	45,06	13.618	6.663	302	4	13.179	6.435
014 Kuens	1,66	318	161	192	1	196	102
015 Kaltern a.d.Weinstr.	47,96	6.852	3.294	143	4	6.015	2.870
016 Freienfeld	95,29	2.458	1.281	26	5	1.705	873
017 Sand in Taufers	164,47	4.880	2.428	30	6	3.951	1.940
018 Kastelbell-Tschars	53,86	2.328	1.176	43	2	1.574	795
019 Kastelruth	117,81	5.994	2.983	51	7	3.569	1.755
020 Tschermes	6,62	1.228	620	185	1	919	456
021 Kiens	33,84	2.641	1.351	78	3	2.123	1.081
022 Klausen	51,37	4.613	2.295	90	4	3.394	1.682
023 Karneid	40,39	3.113	1.597	77	5	1.778	896
024 Kurtatsch a.d.Weinstr.	29,41	2.085	1.034	71	3	1.156	570
025 Kurtinig a.d.Weinstr.	2,00	594	292	297	1	582	286
026 Corvara	42,18	1.266	642	30	2	1.214	616
027 Graun im Vinschgau	210,20	2.379	1.224	11	5	1.678	861
028 Toblach	126,32	3.240	1.617	26	3	2.660	1.323
029 Neumarkt	23,66	4.339	2.111	183	3	4.053	1.969
030 Pfalzen	33,24	2.255	1.137	68	1	1.451	725
031 Völs am Schlern	44,38	3.038	1.544	68	3	1.310	670
032 Franzensfeste	61,74	892	448	14	3	822	414
033 Villnöß	81,06	2.379	1.193	29	3	1.353	661
034 Gais	60,33	2.865	1.449	47	4	2.497	1.261
035 Gargazon	4,91	1.366	675	278	1	1.164	569
036 Glurns	12,98	883	436	68	1	829	410
037 Latsch	78,82	4.870	2.396	62	4	4.365	2.128
038 Algund	23,61	4.169	2.015	177	5	3.406	1.645
039 Lajen	37,29	2.261	1.143	61	4	1.177	592
040 Leifers	24,25	15.069	7.454	621	3	14.088	6.969
041 Lana	36,08	9.759	4.720	270	3	8.520	4.097
042 Laas	110,11	3.700	1.870	34	4	3.214	1.606
043 Laurein	14,20	361	187	25	1	77	42
044 Lüsen	74,23	1.455	717	20	1	752	369
045 Margreid a.d.Weinstr.	13,86	1.181	586	85	1	943	461
046 Mals	247,12	4.835	2.464	20	9	4.424	2.239
047 Enneberg	161,33	2.682	1.368	17	3	1.549	772
048 Marling	12,81	2.197	1.087	172	1	1.621	786
049 Martell	143,85	891	471	6	3	524	271
050 Mölten	36,90	1.447	752	39	3	688	352
051 Meran	26,33	33.656	15.867	1.278	3	32.544	15.308
052 Welsberg-Taisten	46,56	2.528	1.268	54	2	2.100	1.050
053 Montan	18,90	1.480	741	78	3	980	476
054 Moos in Passeier	194,53	2.170	1.134	11	5	1.094	572
055 Nals	12,35	1.577	775	128	1	1.375	670
056 Naturns	67,02	5.089	2.559	76	3	4.048	2.010
057 Natz-Schabs	15,84	2.430	1.232	153	5	1.843	929
058 Welschnofen	50,84	1.825	915	36	2	1.531	768
059 Deutschnofen	112,02	3.565	1.788	32	4	2.070	1.003
060 Auer	11,82	3.022	1.458	256	1	2.790	1.341

Tab. 1 - Fortsetzung / Segue

Gemeindefläche und Wohnbevölkerung der bewohnten Ortschaften und Weiler der Gemeinden - Volkszählung 2001**Superficie comunale e popolazione residente dei centri abitati e dei nuclei abitati dei comuni - Censimento popolazione 2001**

Anzahl Numero	Weiler / Nuclei		Einzelhäuser / Case sparse		COMUNI
	Wohnbevölkerung / Popolazione residente		Wohnbevölkerung / Popolazione residente		
	Insgesamt Totale	davon Männer di cui maschi	Insgesamt Totale	davon Männer di cui maschi	
7	378	190	564	289	Aldino
-	-	-	102	43	Andriano
3	101	45	57	32	Anterivo
9	641	322	3.334	1.657	Appiano s.s.d.v.
3	247	121	371	180	Avelengo
7	348	156	785	398	Badia
2	76	43	544	271	Barbiano
3	321	161	3.171	1.694	Bolzano
3	120	69	302	153	Braies
4	210	97	502	258	Brennero
9	618	303	1.740	899	Bressanone
-	-	-	143	69	Bronzolo
4	195	101	244	127	Brunico
-	-	-	122	59	Caines
3	203	101	634	323	Caldaro s.s.d.v.
7	301	156	452	252	Campo di Trens
4	105	51	824	437	Campo Tures
4	142	69	612	312	Castelbello-Ciardes
6	321	165	2.104	1.063	Castelrotto
1	58	28	251	136	Cermes
-	-	-	518	270	Chienes
1	9	-	1.210	613	Chiusa
2	293	149	1.042	552	Cornedo all'Isarco
4	417	205	512	259	Cortaccia s.s.d.v.
-	-	-	12	6	Cortina s.s.d.v.
-	-	-	52	26	Corvara in Badia
2	104	52	597	311	Curon Venosta
3	178	89	402	205	Dobbiaco
2	98	51	188	91	Egna
5	415	213	389	199	Falzes
5	536	262	1.192	612	Fiè allo Sciliar
-	-	-	70	34	Fortezza
9	250	129	776	403	Funes
-	-	-	368	188	Gais
1	161	80	41	26	Gargazzone
-	-	-	54	26	Glorenza
1	64	33	441	235	Laces
1	37	20	726	350	Lagundo
4	296	141	788	410	Laion
1	17	8	964	477	Laives
4	148	76	1.091	547	Lana
4	187	100	299	164	Lasa
5	102	50	182	95	Lauregno
4	161	76	542	272	Luson
1	26	15	212	110	Magrè s.s.d.v.
11	190	105	221	120	Malles Venosta
17	487	255	646	341	Marebbe
-	-	-	576	301	Marlengo
6	109	64	258	136	Martello
1	189	101	570	299	Meltina
2	80	39	1.032	520	Merano
2	115	63	313	155	Monguelfo-Tesido
2	98	49	402	216	Montagna
3	112	48	964	514	Moso in Passiria
2	65	31	137	74	Nalles
1	37	17	1.004	532	Naturno
-	-	-	587	303	Naz-Sciaves
-	-	-	294	147	Nova Levante
7	248	137	1.247	648	Nova Ponente
-	-	-	232	117	Ora

Tab. 1 - Fortsetzung / Segue

Gemeindefläche und Wohnbevölkerung der bewohnten Ortschaften und Weiler der Gemeinden - Volkszählung 2001**Superficie comunale e popolazione residente dei centri abitati e dei nuclei abitati dei comuni - Censimento popolazione 2001**

GEMEINDEN	Gemeindefläche (km ²)	Wohnbevölkerung Popolazione residente		Dichte (Einwohner je km ²)	Ortschaften / Centri		
		Insgesamt Totale	davon Männer di cui maschi		Anzahl Numero	Wohnbevölkerung / Pop. residente	
	Densità (abitanti per km ²)			Insgesamt Totale		davon Männer di cui maschi	
061 St.Ulrich	24,25	4.484	2.234	185	1	4.179	2.063
062 Partschins	55,40	3.192	1.560	58	3	2.630	1.275
063 Percha	30,29	1.313	658	43	3	865	425
064 Plaus	4,90	547	282	112	1	345	180
065 Waidbruck	2,33	181	91	78	1	157	80
066 Burgstall	6,72	1.435	699	214	1	1.278	628
067 Prad am Stifser Joch	51,37	3.140	1.609	61	2	2.719	1.389
068 Prettau	86,49	633	323	7	1	315	165
069 Proveis	18,51	288	166	16	1	113	64
070 Ratschings	203,50	4.010	2.103	20	7	2.039	1.050
071 Rasen-Antholz	120,93	2.700	1.404	22	4	2.020	1.044
072 Ritten	111,48	6.993	3.545	63	7	3.533	1.763
073 Riffian	35,75	1.192	605	33	1	831	420
074 Mühlbach	84,10	2.640	1.324	31	4	1.955	965
075 Rodeneck	29,54	1.157	597	39	1	504	270
076 Salurn	33,20	2.938	1.442	88	2	2.374	1.141
077 Innichen	80,10	3.107	1.535	39	3	2.726	1.340
079 Jenesian	68,87	2.703	1.354	39	3	1.284	638
080 St.Leonhard in Passeier	88,31	3.437	1.740	39	2	1.852	919
081 St.Lorenzen	51,57	3.438	1.717	67	5	1.940	971
082 St.Martin in Thurn	76,34	1.690	851	22	4	965	497
083 St.Martin in Passeier	30,49	2.832	1.435	93	2	1.797	895
084 St.Pankraz	62,98	1.608	831	26	1	288	150
085 St.Christina in Gröden	31,83	1.738	858	55	2	1.383	676
086 Samtal	302,49	6.620	3.382	22	6	3.520	1.732
087 Schenna	48,26	2.677	1.390	55	2	1.413	719
088 Mühlwald	104,52	1.455	773	14	2	616	315
089 Wolkenstein in Gröden	53,27	2.513	1.248	47	3	2.048	1.015
091 Schnals	210,43	1.394	726	7	3	875	440
092 Sexten	80,88	1.906	935	24	2	1.461	689
093 Schlanders	115,20	5.733	2.857	50	3	5.219	2.570
094 Schluderns	20,77	1.848	920	89	1	1.629	810
095 Stills	140,92	1.310	667	9	4	979	486
096 Terenten	42,52	1.572	816	37	1	915	468
097 Terlan	18,65	3.579	1.750	192	3	2.647	1.284
098 Tramin a.d.Weinstr.	19,40	3.193	1.533	165	3	2.879	1.377
099 Tisens	38,10	1.809	893	47	6	1.134	550
100 Tiers	42,09	884	441	21	1	374	186
101 Tirol	25,59	2.356	1.190	92	2	1.304	641
102 Truden	20,70	957	457	46	3	825	391
103 Taufers im Münstertal	45,93	949	483	21	1	708	363
104 Ulten	208,52	3.006	1.509	14	4	1.478	716
105 Pfatten	13,45	842	421	63	2	370	187
106 Olang	48,95	2.797	1.401	57	2	2.080	1.038
107 Pfitsch	142,00	2.619	1.307	18	4	1.776	886
108 Ahmthal	187,28	5.517	2.807	29	6	2.419	1.202
109 Gsies	108,95	2.098	1.062	19	3	906	462
110 Vintl	110,53	3.108	1.587	28	4	2.443	1.217
111 Vahrn	70,12	3.577	1.759	51	4	2.820	1.387
112 Vöran	22,12	880	477	40	1	361	195
113 Niederdorf	17,85	1.308	642	73	1	1.219	597
114 Villanders	43,85	1.830	932	42	1	681	337
115 Sterzing	33,18	5.785	2.844	174	4	5.117	2.477
116 Feldthurns	24,76	2.541	1.242	103	1	1.158	568
117 Wengen	39,03	1.232	639	32	2	587	300
118 U.L.Frau i.W.-St.Felix	27,53	787	391	29	2	288	127
Südtirol insgesamt	7.399,97	462.999	227.749	63	333	369.639	179.653

Quelle: ISTAT

Tab. 1 - Fortsetzung / Segue

Gemeindefläche und Wohnbevölkerung der bewohnten Ortschaften und Weiler der Gemeinden - Volkszählung 2001**Superficie comunale e popolazione residente dei centri abitati e dei nuclei abitati dei comuni - Censimento popolazione 2001**

Anzahl Numero	Weiler / Nuclei		Einzelhäuser / Case sparse		COMUNI
	Wohnbevölkerung / Popolazione residente		Wohnbevölkerung / Popolazione residente		
	Insgesamt Totale	davon Männer di cui maschi	Insgesamt Totale	davon Männer di cui maschi	
3	125	68	180	103	Ortisei
3	117	58	445	227	Parcines
6	321	162	127	71	Perca
-	-	-	202	102	Plaus
-	-	-	24	11	Ponte Gardena
1	49	26	108	45	Postal
2	22	11	399	209	Prato allo Stelvio
2	140	71	178	87	Predoi
2	42	23	133	79	Proves
11	673	351	1.298	702	Racines
9	252	134	428	226	Rasun Anterselva
10	455	227	3.005	1.555	Renon
6	169	85	192	100	Rifiano
2	51	21	634	338	Rio di Pusteria
3	294	150	359	177	Rodengo
4	94	49	470	252	Salorno
4	153	77	228	118	S.Candido
5	179	96	1.240	620	S.Genesio Atesino
5	333	164	1.252	657	S.Leonardo in Passiria
9	803	398	695	348	S.Lorenzo di Sebato
13	364	185	361	169	S.Martino in Badia
4	316	154	719	386	S.Martino in Passiria
2	354	174	966	507	S.Pancrazio
3	69	35	286	147	S.Cristina Val Gardena
9	254	143	2.846	1.507	Sarentino
5	228	119	1.036	552	Scena
7	268	147	571	311	Selva dei Molini
4	240	119	225	114	Selva di Val Gardena
3	97	57	422	229	Senales
1	97	49	348	197	Sesto
2	38	22	476	265	Silandro
2	39	22	180	88	Sluderno
5	175	95	156	86	Stelvio
2	86	49	571	299	Terento
4	221	113	711	353	Terlano
1	124	59	190	97	Termeno s.s.d.v.
4	122	53	553	290	Tesimo
4	235	114	275	141	Tires
3	117	63	935	486	Tirolo
2	68	34	64	32	Trodena
4	213	107	28	13	Tubre
7	212	107	1.316	686	Ultimo
8	284	143	188	91	Vadena
4	314	155	403	208	Valdaora
12	507	246	336	175	Val di Vizze
16	1.738	879	1.360	726	Valle Aurina
16	699	355	493	245	Valle di Casies
2	76	37	589	333	Vandoies
4	188	96	569	276	Varna
-	-	-	519	282	Verano
-	-	-	89	45	Villabassa
2	145	73	1.004	522	Villandro
6	186	99	482	268	Vipiteno
5	588	282	795	392	Velturno
9	349	183	296	156	La Valle
1	74	38	425	226	Senale-S.Felice
455	22.971	11.613	70.389	36.483	Totale Provincia

Fonte: ISTAT

Tab. 2

Haushalte und Wohnungen in den Ortschaften, Weilern und Einzelhäusern der einzelnen Gemeinden - Volkszählung 2001
Famiglie e abitazioni nei centri abitati, nei nuclei abitati e nelle case sparse dei singoli comuni - Censimento popolazione 2001

GEMEINDEN	Ortschaften / Centri				Weiler / Nuclei	
	Haushalte / Famiglie		Wohnungen / Abitazioni		Haushalte / Famiglie	
	Insgesamt Totale	Mitglieder Componenti	Insgesamt Totale	davon ständig bewohnt di cui (abituamente) occupate	Insgesamt Totale	Mitglieder Componenti
001 Aldein	234	713	271	233	115	378
002 Andrian	255	687	307	255	-	-
003 Altrei	105	229	174	105	37	101
004 Eppan a.d.Weinstr.	3.404	8.590	3.538	3.346	235	640
005 Haffling	28	91	32	27	86	247
006 Abtei	617	1.878	1.162	617	108	348
007 Barbian	329	897	359	320	27	76
008 Bozen	40.069	90.291	41.287	39.764	136	321
009 Prags	72	211	86	72	36	120
010 Brenner	509	1.310	787	492	72	210
011 Brixen	6.158	15.597	6.778	6.133	182	618
012 Branzoll	833	2.149	861	832	-	-
013 Bruneck	5.029	13.026	5.755	5.007	62	195
014 Kuens	59	196	64	59	-	-
015 Kaltern a.d.Weinstr.	2.370	5.955	2.759	2.362	88	203
016 Freienfeld	569	1.698	588	566	87	301
017 Sand in Taufers	1.387	3.901	1.617	1.387	28	105
018 Kastelbell-Tschars	556	1.574	635	555	52	142
019 Kastelruth	1.298	3.524	2.053	1.291	106	321
020 Tschermes	354	918	374	351	20	58
021 Kiens	719	2.121	798	715	-	-
022 Klausen	1.246	3.390	1.393	1.238	-	-
023 Karneid	623	1.760	657	620	101	293
024 Kurtatsch a.d.Weinstr.	423	1.137	455	419	158	417
025 Kurtinig a.d.Weinstr.	220	582	226	219	-	-
026 Corvara	434	1.209	713	426	-	-
027 Graun im Vinschgau	572	1.663	702	572	32	104
028 Toblach	949	2.656	1.214	910	55	178
029 Neumarkt	1.619	3.991	1.715	1.611	38	98
030 Pfalzen	450	1.448	578	450	122	415
031 Völs am Schlern	500	1.274	595	492	202	535
032 Franzensfeste	329	818	373	328	-	-
033 Villnöß	448	1.325	582	441	76	250
034 Gais	821	2.490	927	798	-	-
035 Gargazon	447	1.163	495	446	59	161
036 Glurms	308	829	351	307	-	-
037 Latsch	1.616	4.323	1.705	1.607	22	64
038 Algund	1.378	3.357	1.591	1.355	14	37
039 Lajen	438	1.164	603	435	102	296
040 Leifers	5.410	13.855	5.579	5.402	2	17
041 Lana	3.279	8.287	3.627	3.249	46	148
042 Laas	1.067	3.187	1.133	1.066	56	187
043 Laurein	23	77	38	23	26	102
044 Lüsen	248	751	276	247	47	161
045 Margreid a.d.Weinstr.	352	943	405	352	10	26
046 Mals	1.450	4.374	1.529	1.449	41	177
047 Enneberg	527	1.547	930	522	143	487
048 Marling	662	1.608	724	661	-	-
049 Martell	178	524	207	176	33	109
050 Mölten	224	670	254	224	61	189
051 Meran	14.862	32.004	16.163	14.626	36	80
052 Welsberg-Taisten	712	2.100	836	711	30	115
053 Montan	351	979	388	351	36	98
054 Moos in Passeier	336	1.090	410	327	25	112
055 Nals	525	1.372	544	525	19	65
056 Naturns	1.480	4.031	1.790	1.470	16	37
057 Natz-Schabs	622	1.841	742	615	-	-
058 Welschnofen	563	1.516	1.290	559	-	-
059 Deutschnofen	721	2.047	996	720	79	235
060 Auer	1.083	2.769	1.132	1.079	-	-

Tab. 2 - Fortsetzung / Segue

Haushalte und Wohnungen in den Ortschaften, Weilern und Einzelhäusern der einzelnen Gemeinden - Volkszählung 2001
Famiglie e abitazioni nei centri abitati, nei nuclei abitati e nelle case sparse dei singoli comuni - Censimento popolazione 2001

Weiler / Nuclei		Einzelhäuser / Case sparse				COMUNI
Wohnungen / Abitazioni		Haushalte / Famiglie		Wohnungen / Abitazioni		
Insgesamt Totale	davon ständig bewohnt di cui (abitualm.) occupate	Insgesamt Totale	Mitglieder Componenti	Insgesamt Totale	davon ständig bewohnt di cui (abitualm.) occupate	
143	143	181	564	235	180	Aldino
-	-	32	102	37	32	Andriano
49	49	19	57	29	19	Anterivo
256	256	1.198	3.142	1.273	1.172	Appiano s.s.d.v.
198	198	116	369	259	114	Avelengo
197	197	224	784	391	224	Badia
28	28	193	544	246	188	Barbiano
152	152	1.156	3.114	1.119	1.064	Bolzano
39	39	82	302	100	82	Braies
75	75	162	502	197	152	Brennero
245	245	525	1.698	625	516	Bressanone
-	-	59	143	58	58	Bronzolo
66	66	72	244	86	71	Brunico
-	-	43	122	57	43	Caines
114	114	245	634	305	244	Caldaro s.s.d.v.
96	96	143	452	150	141	Campo di Trens
40	40	226	824	288	226	Campo Tures
58	58	181	612	212	180	Castelbello-Ciardes
129	129	672	2.104	937	658	Castelrotto
22	22	83	251	88	80	Cermes
-	-	149	518	170	147	Chienes
-	-	354	1.210	409	350	Chiusa
109	109	320	1.041	346	316	Cornedo all'Isarco
173	173	183	512	238	183	Cortaccia s.s.d.v.
-	-	3	12	3	3	Cortina s.s.d.v.
-	-	20	52	23	20	Corvara in Badia
44	44	184	597	284	184	Curon Venosta
61	61	103	402	113	95	Dobbiaco
44	44	69	187	73	69	Egna
162	162	103	389	137	103	Falzes
288	288	391	1.186	501	385	Fiè allo Sciliar
-	-	26	70	37	26	Fortezza
93	93	226	776	360	223	Funes
-	-	106	368	123	104	Gais
63	63	15	41	17	15	Gargazzone
-	-	15	54	16	15	Glorenza
22	22	142	441	146	142	Laces
20	20	244	723	287	244	Lagundo
124	124	248	788	290	238	Laion
6	6	326	959	345	325	Laives
47	47	380	1.090	520	380	Lana
59	59	81	299	94	81	Lasa
37	37	54	182	56	54	Lauregno
53	53	167	542	187	166	Luson
10	10	82	212	118	82	Magrè s.s.d.v.
47	47	52	221	64	52	Malles Venosta
179	179	192	646	232	185	Marebbe
-	-	202	573	220	202	Marlengo
36	36	87	258	123	82	Martello
84	84	161	570	187	161	Meltina
75	75	361	976	398	358	Merano
43	43	79	313	103	79	Monguelfo-Tesido
43	43	133	402	165	132	Montagna
28	28	241	964	275	240	Moso in Passiria
25	25	47	133	50	47	Nalles
20	20	306	999	369	304	Naturno
-	-	218	587	248	215	Naz-Sciaves
-	-	115	294	204	115	Nova Levante
102	102	394	1.247	536	389	Nova Ponente
-	-	94	232	105	93	Ora

Tab. 2 - Fortsetzung / Segue

Haushalte und Wohnungen in den Ortschaften, Weilern und Einzelhäusern der einzelnen Gemeinden - Volkszählung 2001
Famiglie e abitazioni nei centri abitati, nei nuclei abitati e nelle case sparse dei singoli comuni - Censimento popolazione 2001

GEMEINDEN	Ortschaften / Centri				Weiler / Nuclei	
	Haushalte / Famiglie		Wohnungen / Abitazioni		Haushalte / Famiglie	
	Insgesamt Totale	Mitglieder Componenti	Insgesamt Totale	davon ständig bewohnt di cui (abitualmente) occupate	Insgesamt Totale	Mitglieder Componenti
061 St.Ulrich	1.489	4.144	2.034	1.489	46	125
062 Partschins	963	2.605	1.119	962	45	117
063 Percha	295	865	331	292	94	321
064 Plaus	140	345	197	140	-	-
065 Waidbruck	69	157	90	69	-	-
066 Burgstall	512	1.277	539	495	27	49
067 Prad am Stilfser Joch	952	2.717	1.020	952	8	22
068 Prettau	108	313	119	108	49	140
069 Proveis	31	111	39	31	15	42
070 Ratschings	641	2.038	732	629	212	673
071 Rasen-Antholz	631	2.018	853	630	73	252
072 Ritten	1.258	3.494	1.810	1.249	189	455
073 Riffian	276	823	306	274	56	169
074 Mühlbach	646	1.929	697	642	14	51
075 Rodeneck	161	504	168	161	96	294
076 Salurn	990	2.344	1.107	979	38	94
077 Innichen	959	2.684	1.336	959	33	153
079 Jenesian	446	1.268	523	446	61	179
080 St.Leonhard in Passeier	626	1.820	691	625	87	333
081 St.Lorenzen	686	1.939	768	686	259	803
082 St.Martin in Thurn	301	934	391	300	112	364
083 St.Martin in Passeier	606	1.777	630	594	103	316
084 St.Pankraz	98	269	123	97	122	353
085 St.Christina in Gröden	517	1.383	792	517	22	69
086 Sarntal	1.338	3.482	1.518	1.214	99	254
087 Schenna	469	1.404	521	461	76	228
088 Mühlwald	180	616	214	178	73	268
089 Wolkenstein in Gröden	705	2.041	1.148	701	77	240
091 Schnals	292	874	328	291	39	97
092 Sexten	499	1.457	629	499	32	97
093 Schlanders	1.854	5.123	2.003	1.854	14	38
094 Schluderns	529	1.582	559	529	11	39
095 Stilfs	372	979	488	367	55	175
096 Terenten	293	915	414	289	22	86
097 Terlan	989	2.631	1.027	986	86	221
098 Tramin a.d.Weinstr.	1.087	2.848	1.252	1.086	48	124
099 Tisens	439	1.120	538	432	44	122
100 Tiers	146	369	190	146	79	235
101 Tirol	477	1.272	562	473	42	117
102 Truden	320	824	449	316	23	68
103 Taufers im Münstertal	257	693	305	257	74	213
104 Ulten	484	1.450	596	482	59	212
105 Pfatten	126	370	125	124	122	284
106 Olang	683	2.079	970	676	91	314
107 Pfitsch	627	1.772	705	627	149	458
108 Ahrntal	726	2.368	883	718	538	1.738
109 Gsies	261	906	299	258	168	699
110 Vintl	816	2.441	913	804	29	76
111 Vahrn	1.065	2.803	1.177	1.053	63	188
112 Vöran	109	361	154	108	-	-
113 Niederdorf	464	1.206	604	456	-	-
114 Villanders	211	659	253	211	45	145
115 Sterzing	2.041	5.001	2.438	2.039	57	186
116 Feldthurns	334	1.134	396	325	159	588
117 Wengen	169	582	198	167	97	349
118 U.L.Frau i.W.-St.Felix	107	288	126	107	20	74
Südtirol insgesamt	144.320	365.115	162.550	143.077	7.416	22.884

Quelle: ISTAT

Tab. 2 - Fortsetzung / Segue

Haushalte und Wohnungen in den Ortschaften, Weilern und Einzelhäusern der einzelnen Gemeinden - Volkszählung 2001**Famiglie e abitazioni nei centri abitati, nei nuclei abitati e nelle case sparse dei singoli comuni - Censimento popolazione 2001**

Weiler / Nuclei		Einzelhäuser / Case sparse				COMUNI
Wohnungen / Abitazioni		Haushalte / Famiglie		Wohnungen / Abitazioni		
Insgesamt Totale	davon ständig bewohnt di cui (abitualm.) occupate	Insgesamt Totale	Mitglieder Componenti	Insgesamt Totale	davon ständig bewohnt di cui (abitualm.) occupate	
59	46	67	180	109	67	Ortisei
71	45	137	445	146	137	Parcines
113	93	34	127	45	34	Perca
-	-	61	202	80	61	Plaus
-	-	10	24	10	10	Ponte Gardena
28	26	38	108	46	37	Postal
8	8	115	399	119	115	Prato allo Stelvio
62	48	57	178	62	54	Predoi
24	15	45	133	55	45	Proves
231	206	398	1.298	432	387	Racines
99	71	112	428	149	112	Rasun Anterselva
258	189	939	3.002	1.212	921	Renon
77	56	60	192	72	60	Rifiano
15	14	184	634	198	183	Rio di Pusteria
101	96	104	359	121	103	Rodengo
68	35	174	470	202	167	Salorno
35	33	53	228	58	53	S.Candido
71	61	349	1.237	420	349	S.Genesio Atesino
105	87	369	1.252	392	369	S.Leonardo in Passiria
276	259	196	695	217	196	S.Lorenzo di Sebato
155	112	99	361	125	99	S.Martino in Badia
115	98	181	719	195	181	S.Martino in Passiria
136	122	300	966	398	299	S.Pancrazio
26	22	89	286	220	89	S.Cristina Val Gardena
92	81	997	2.846	905	805	Sarentino
83	74	308	1.034	358	292	Scena
92	72	152	571	187	152	Selva dei Molini
98	77	69	220	95	69	Selva di Val Gardena
36	30	117	420	122	111	Senales
38	32	111	348	127	111	Sesto
15	14	146	476	159	146	Silandro
13	11	54	180	66	54	Sluderno
58	54	53	156	54	50	Stelvio
23	22	141	571	181	138	Terento
94	86	257	711	283	256	Terlano
52	48	71	190	83	71	Termeno s.s.d.v.
43	41	192	547	219	187	Tesimo
94	79	93	275	111	93	Tires
50	42	332	933	423	329	Tirolo
30	23	25	64	34	25	Trodena
85	74	8	28	12	8	Tubre
71	58	381	1.316	485	381	Ultimo
131	122	80	188	84	76	Vadena
112	91	124	403	163	120	Valdaora
164	149	112	336	127	110	Val di Vizze
646	531	356	1.360	395	346	Valle Aurina
251	168	112	493	161	112	Valle di Casies
41	29	160	589	189	155	Vandoies
80	63	169	569	203	169	Varna
-	-	137	519	163	136	Verano
-	-	21	89	27	21	Villabassa
54	44	317	1.004	383	317	Villandro
64	57	163	482	186	163	Vipiteno
172	158	246	795	277	239	Velturno
116	96	82	296	97	80	La Valle
22	20	136	425	165	136	Senale-S.Felice
9.057	8.192	22.178	69.987	26.471	21.634	Totale Provincia

Fonte: ISTAT

Tab. 3

Gebäude in den Ortschaften, Weilern und Einzelhäusern der einzelnen Gemeinden - Volkszählung 2001**Edifici nei centri abitati, nei nuclei abitati e nelle case sparse dei singoli comuni - Censimento popolazione 2001**

GEMEINDEN	Ortschaften / Centri		Weiler / Nuclei
	Insgesamt Totale	davon zu Wohnzwecken di cui ad uso abitativo	Insgesamt Totale
001 Aldein	130	112	96
002 Andrian	190	154	-
003 Altrei	72	66	29
004 Eppan a.d.Weinstr.	1.529	1.344	162
005 Haffling	21	12	79
006 Abtei	587	501	117
007 Barbian	223	195	19
008 Bozen	4.690	3.658	69
009 Prags	50	39	33
010 Brenner	295	209	67
011 Brixen	2.306	1.893	157
012 Branzoll	327	276	-
013 Bruneck	1.988	1.645	52
014 Kuens	36	32	-
015 Kaltern a.d.Weinstr.	1.252	1.089	71
016 Freienfeld	361	320	82
017 Sand in Taufers	781	676	24
018 Kastelbell-Tschars	362	313	34
019 Kastelruth	848	705	102
020 Tschermers	173	147	19
021 Kiens	494	435	-
022 Klausen	650	556	-
023 Karneid	304	242	45
024 Kurtatsch a.d.Weinstr.	255	223	99
025 Kurtinig a.d.Weinstr.	141	123	-
026 Corvara	374	303	-
027 Graun im Vinschgau	455	381	36
028 Toblach	635	525	52
029 Neumarkt	769	654	26
030 Pflazen	273	252	96
031 Völs am Schlern	303	264	119
032 Franzensfeste	143	104	-
033 Villnöß	286	249	61
034 Gais	470	433	-
035 Gargazon	235	194	39
036 Glurms	231	188	-
037 Latsch	1.023	916	16
038 Algund	536	459	8
039 Lajen	283	229	61
040 Leifers	1.356	1.178	5
041 Lana	1.279	1.106	32
042 Laas	859	718	50
043 Laurein	27	17	25
044 Lüsen	156	146	41
045 Margreid a.d.Weinstr.	181	157	5
046 Mals	1.054	867	46
047 Enneberg	439	383	139
048 Marling	299	260	-
049 Martell	151	131	28
050 Mölten	134	114	28
051 Meran	3.158	2.535	23
052 Welsberg-Taisten	504	427	31
053 Montan	202	177	24
054 Moos in Passeier	272	234	26
055 Nals	289	238	17
056 Naturns	786	701	7
057 Natz-Schabs	474	390	-
058 Welschnofen	587	520	-
059 Deutschnofen	538	470	80
060 Auer	443	392	-

Tab. 3 - Fortsetzung / Segue

Gebäude in den Ortschaften, Weilern und Einzelhäusern der einzelnen Gemeinden - Volkszählung 2001**Edifici nei centri abitati, nei nuclei abitati e nelle case sparse dei singoli comuni - Censimento popolazione 2001**

Weiler / Nuclei	Einzelhäuser / Case sparse		COMUNI
davon zu Wohnzwecken di cui ad uso abitativo	Insgesamt Totale	davon zu Wohnzwecken di cui ad uso abitativo	
85	150	150	Aldino
-	21	21	Andriano
27	22	20	Anterivo
129	649	627	Appiano s.s.d.v.
65	191	187	Avelengo
99	201	200	Badia
13	145	144	Barbiano
52	566	560	Bolzano
28	85	85	Braies
49	142	134	Brennero
150	402	400	Bressanone
-	30	30	Bronzolo
42	71	66	Brunico
-	31	29	Caines
51	168	163	Caldaro s.s.d.v.
58	98	97	Campo di Trens
21	180	180	Campo Tures
34	123	122	Castelbello-Ciardes
79	606	598	Castelrotto
17	56	54	Cermes
-	130	128	Chienes
-	267	264	Chiusa
43	238	237	Cornedo all'Isarco
94	160	160	Cortaccia s.s.d.v.
-	2	2	Cortina s.s.d.v.
-	20	18	Corvara in Badia
32	174	173	Curon Venosta
48	97	96	Dobbiaco
24	45	45	Egna
90	100	100	Falzes
110	343	338	Fiè allo Sciliar
-	21	20	Fortezza
51	211	210	Funes
-	95	95	Gais
32	12	12	Gargazzone
-	11	11	Glorenza
14	101	101	Laces
7	160	158	Lagundo
53	198	198	Laion
3	200	199	Laives
31	316	311	Lana
47	76	76	Lasa
23	40	40	Lauregno
38	133	133	Luson
5	71	71	Magrè s.s.d.v.
35	46	45	Malles Venosta
119	153	153	Marebbe
-	148	147	Marlengo
28	104	100	Martello
27	138	138	Meltina
23	241	239	Merano
28	74	74	Monguelfo-Tesido
20	94	90	Montagna
22	221	220	Moso in Passiria
12	32	30	Nalles
6	262	257	Naturno
-	118	110	Naz-Sciaves
-	101	101	Nova Levante
65	357	356	Nova Ponente
-	60	57	Ora

Tab. 3 - Fortsetzung / Segue

Gebäude in den Ortschaften, Weilern und Einzelhäusern der einzelnen Gemeinden - Volkszählung 2001**Edifici nei centri abitati, nei nuclei abitati e nelle case sparse dei singoli comuni - Censimento popolazione 2001**

GEMEINDEN	Ortschaften / Centri		Weiler / Nuclei
	Insgesamt Totale	davon zu Wohnzwecken di cui ad uso abitativo	Insgesamt Totale
061 St. Ulrich	817	716	35
062 Partschins	580	510	26
063 Percha	218	203	85
064 Plaus	63	53	-
065 Waidbruck	51	34	-
066 Burgstall	254	215	15
067 Prad am Stilfser Joch	621	540	5
068 Prettau	102	84	55
069 Proveis	34	27	19
070 Ratschings	522	442	169
071 Rasen-Antholz	453	392	71
072 Ritten	735	641	157
073 Riffian	149	118	47
074 Mühlbach	524	429	16
075 Rodeneck	139	118	81
076 Salurn	468	401	48
077 Innichen	637	514	35
079 Jenesien	296	264	50
080 St. Leonhard in Passeier	275	238	70
081 St. Lorenzen	370	295	183
082 St. Martin in Thurn	218	186	118
083 St. Martin in Passeier	329	284	63
084 St. Pankraz	79	63	84
085 St. Christina in Gröden	372	321	17
086 Sarntal	559	498	70
087 Schenna	333	211	58
088 Mühlwald	139	130	74
089 Wolkenstein in Gröden	504	419	63
091 Schnals	192	166	34
092 Sexten	363	309	27
093 Schlanders	1082	970	12
094 Schluderns	342	306	11
095 Stilfs	375	310	48
096 Terenten	216	187	23
097 Terlan	441	365	58
098 Tramin a.d. Weinstr.	610	558	29
099 Tisens	338	285	32
100 Tiers	104	91	76
101 Tirol	284	193	28
102 Truden	233	202	18
103 Taufers im Münstertal	203	184	68
104 Ulten	317	289	59
105 Pfatten	25	20	41
106 Olang	543	483	86
107 Pfitsch	384	332	129
108 Ahrntal	549	477	411
109 Gsies	173	153	141
110 Vintl	570	497	28
111 Vahrn	508	446	41
112 Vöran	59	52	-
113 Niederdorf	379	322	-
114 Villanders	165	139	36
115 Sterzing	787	659	54
116 Feldthurns	255	223	111
117 Wengen	136	106	85
118 U.L. Frau i.W.-St. Felix	80	61	19
Südtirol insgesamt	56.823	48.008	5.896

Quelle: ISTAT

Tab. 3 - Fortsetzung / Segue

Gebäude in den Ortschaften, Weilern und Einzelhäusern der einzelnen Gemeinden - Volkszählung 2001**Edifici nei centri abitati, nei nuclei abitati e nelle case sparse dei singoli comuni - Censimento popolazione 2001**

Weiler / Nuclei	Einzelhäuser / Case sparse		COMUNI
davon zu Wohnzwecken di cui ad uso abitativo	Insgesamt Totale	davon zu Wohnzwecken di cui ad uso abitativo	
31	54	54	Ortisei
25	107	106	Parcines
71	44	44	Perca
-	49	49	Plaus
-	7	7	Ponte Gardena
8	30	29	Postal
5	96	95	Prato allo Stelvio
49	46	46	Predoi
18	39	39	Proves
152	289	286	Racines
67	96	96	Rasun Anterselva
133	742	729	Renon
42	50	50	Rifiano
13	161	155	Rio di Pusteria
73	80	80	Rodengo
45	123	123	Salorno
30	53	53	S.Candido
42	303	302	S.Genesio Atesino
60	287	284	S.Leonardo in Passiria
157	168	168	S.Lorenzo di Sebato
105	89	89	S.Martino in Badia
54	166	166	S.Martino in Passiria
69	279	279	S.Pancrazio
14	157	157	S.Cristina Val Gardena
63	650	649	Sarentino
42	270	235	Scena
69	142	141	Selva dei Molini
58	65	59	Selva di Val Gardena
22	95	93	Senales
21	84	84	Sesto
10	113	113	Silandro
10	43	43	Sluderno
42	50	49	Stelvio
17	123	122	Terento
47	165	164	Terlano
27	53	53	Termeno s.s.d.v.
29	164	156	Tesimo
54	81	77	Tires
24	246	187	Tirolo
18	20	20	Trodena
56	9	9	Tubre
58	360	358	Ultimo
32	43	43	Vadena
66	112	112	Valdaora
110	100	100	Val di Vizze
364	287	287	Valle Aurina
125	99	99	Valle di Casies
21	153	153	Vandoies
37	130	130	Varna
-	119	117	Verano
-	23	23	Villabassa
33	231	228	Villandro
41	92	92	Vipiteno
102	156	154	Velturno
72	63	63	La Valle
18	126	126	Senale-S.Felice
5.080	17.289	17.005	Totale Provincia

Fonte: ISTAT

Tab. 4

Höhenlage, Wohnbevölkerung nach Geschlecht, Haushalte, Gebäude und Wohnungen in den einzelnen bewohnten Ortschaften und Weilern der Gemeinden - Volkszählung 2001
Altitudine, popolazione residente per sesso, famiglie, edifici ed abitazioni nelle singole località abitate dei comuni - Censimento popolazione 2001

GEMEINDEN UND BEWOHNTE ORTSCHAFTEN	Höhe ü.M. (m)	Wohnbevölkerung Popolazione residente			Haus-halte Famiglie	Gebäude Edifici	Woh-nungen Abita-zioni	COMUNI E LOCALITÀ ABITATE
	Altitudine (m)	Männer Maschi	Frauen Femmine	Insges. Totale				
001 ALDEIN	535/2439	811	845	1.656	530	376	649	ALDINO
ALDEIN *	1225	261	301	562	178	78	190	ALDINO *
HOLEN	707	21	22	43	17	13	21	OLMI
OBERRADEIN	1566	26	29	55	19	16	29	REDAGNO DI SOPRA
UNTERRADEIN	1202	24	30	54	20	23	31	REDAGNO DI SOTTO
Burg	1249	11	12	23	8	5	9	Burg
Burgstall	1076	17	21	38	10	9	12	Burgstall
Grube	1399	15	9	24	6	5	7	Grube
Mitterstrich	1238	41	39	80	25	18	28	Mitterstrich
Neuradein	1050	32	28	60	20	20	27	Nuova Redagno
Stadt	1551	19	26	45	11	10	16	Stadt
Wildeich	1200	55	53	108	35	29	44	Wildeich
Einzelhäuser	-	289	275	564	181	150	235	Case Sparse
002 ANDRIAN	244/1019	391	403	794	287	211	344	ANDRIANO
ANDRIAN *	274	348	344	692	255	190	307	ANDRIANO *
Einzelhäuser	-	43	59	102	32	21	37	Case Sparse
003 ALTREI	721/1628	189	198	387	161	123	252	ANTERIVO
ALTREI *	1209	112	117	229	105	72	174	ANTERIVO *
Eben	1060	10	9	19	7	6	12	Pramarino
Guggal	1176	26	34	60	22	18	28	Guggal
Pichl	1250	9	13	22	8	5	9	Pichl
Einzelhäuser	-	32	25	57	19	22	29	Case Sparse
004 EPPAN AN DER WEINSTRASSE	239/1866	6.200	6.457	12.657	4.837	2.340	5.067	APPIANO SULLA STRADA DEL VINO
FRANGART	257	213	213	426	178	90	191	FRANGARTO
GIRLAN	430	662	697	1.359	539	225	542	CORNAIANO
MISSIAN	388	118	122	240	83	49	84	MISSIANO
MONTIGGL	494	34	33	67	26	15	37	MONTICOLO
ST.MICHAEL *	416	2.544	2.724	5.268	2.067	899	2.159	SAN MICHELE *
ST.PAULS	389	650	672	1.322	511	251	525	SAN PAOLO
Berg	523	56	70	126	47	24	48	Monte
Wohnbauzone Perdonig	758	27	26	53	23	7	25	Zona Residenziale Pradonico
Gewerbezone St.Michael -								Zona Produkt. S.Michele -
Militärzone	380	81	70	151	53	49	48	Zona Militare
Perdonig	800	11	7	18	8	6	8	Pradonico
Platzl	475	32	31	63	25	11	25	Piazzetta
Schreckbichl	474	48	44	92	30	26	53	Colterenzio
Schulthaus	525	9	7	16	8	6	8	Castel Palù
Steinegger	614	27	25	52	20	11	20	Steinegger
Unterrain	247	31	39	70	21	22	21	Riva di Sotto
Einzelhäuser	-	1.657	1.677	3.334	1.198	649	1.273	Case Sparse
005 HAFLING	1015/2680	349	360	709	230	291	489	AVELENGO
HAFLING *	1290	48	43	91	28	21	32	AVELENGO *
Falzeben	1612	7	9	16	5	18	23	Falzeben
Oberdorf	1420	100	99	199	64	48	118	Avelengo di Sopra
St.Kathrein	1246	14	18	32	17	13	57	Santa Caterina
Einzelhäuser	-	180	191	371	116	191	259	Case Sparse

Tab. 4 - Fortsetzung / Segue

Höhenlage, Wohnbevölkerung nach Geschlecht, Haushalte, Gebäude und Wohnungen in den einzelnen bewohnten Ortschaften und Weilern der Gemeinden - Volkszählung 2001
Altitudine, popolazione residente per sesso, famiglie, edifici ed abitazioni nelle singole località abitate dei comuni - Censimento popolazione 2001

GEMEINDEN UND BEWOHNTE ORTSCHAFTEN	Höhe ü.M. (m)	Wohnbevölkerung Popolazione residente			Haus- halte Famiglie	Gebäude Edifici	Woh- nungen Abita- zioni	COMUNI E LOCALITÀ ABITATE
	Altitudine (m)	Männer Maschi	Frauen Femmine	Insges. Totale				
006 ABTEI	1193/3064	1.467	1.548	3.015	949	905	1.750	BADIA
ABTEI *	1315	328	373	701	229	204	422	BADIA *
ST.KASSIAN	1537	195	211	406	122	98	199	SAN CASSIANO
STERN	1483	390	385	775	266	285	541	LA VILLA
Ciaminades	1362	37	48	85	26	35	35	Ciaminades
Costadedoi	1516	30	36	66	18	19	47	Costadedoi
Funtanacia	1450	43	55	98	35	37	72	Funtanacia
Pescol	1620	8	13	21	6	6	8	Pescol
Puntac	1320	10	9	19	7	5	10	Puntac
Suračianins	1564	19	19	38	10	8	15	Suračianins
Verda	1460	9	12	21	6	7	10	Verda
<i>Einzelhäuser</i>	-	398	387	785	224	201	391	<i>Case Sparse</i>
007 BARBIAN	453/2259	772	748	1.520	549	387	633	BARBIANO
BARBIAN *	830	329	325	654	237	155	258	BARBIANO *
KOLLMANN	485	129	117	246	92	68	101	COLMA
Altweg	460	25	18	43	16	10	17	Altweg
Saubach	791	18	15	33	11	9	11	Saubach
<i>Einzelhäuser</i>	-	271	273	544	193	145	246	<i>Case Sparse</i>
008 BOZEN	232/1616	45.148	49.841	94.989	41.361	5.325	42.558	BOLZANO
BOZEN *	262	43.293	48.204	91.497	40.069	4.690	41.287	BOLZANO *
Bauernkohlern	1135	21	25	46	16	21	29	Colle dei Contadini
St.Moritzing	250	100	97	197	94	24	95	San Maurizio
Sigmundskron	245	40	38	78	26	24	28	Ponte Adige
<i>Einzelhäuser</i>	-	1.694	1.477	3.171	1.156	566	1.119	<i>Case Sparse</i>
009 PRAGS	1120/3146	325	308	633	190	168	225	BRAIES
ST.VEIT	1347	30	38	68	19	15	22	SAN VITO
SCHMIEDEN *	1213	73	70	143	53	35	64	FERRARA *
Oberhaus	1350	25	19	44	13	9	13	Oberhaus
Plung	1250	22	8	30	7	8	7	Vallone
Zur Säge	1200	22	24	46	16	16	19	Segheria
<i>Einzelhäuser</i>	-	153	149	302	82	85	100	<i>Case Sparse</i>
010 BRENNER	1057/3267	1.061	1.005	2.066	743	504	1.059	BRENNERO
BRENNER	1375	167	126	293	104	58	142	BRENNERO
GOSENSASS *	1098	493	491	984	380	215	612	COLLE ISARCO *
INNERPFLERSCH	1245	46	31	77	25	22	33	FLERES DI DENTRO
Ast	1177	14	14	28	9	5	8	Lasta
Gattern	1060	33	39	72	22	18	25	Gattern
Reisenschuh	1200	17	21	38	13	15	13	Reisenschuh
Vallming	1095	33	39	72	28	29	29	Valmigna
<i>Einzelhäuser</i>	-	258	244	502	162	142	197	<i>Case Sparse</i>

Tab. 4 - Fortsetzung / Segue

Höhenlage, Wohnbevölkerung nach Geschlecht, Haushalte, Gebäude und Wohnungen in den einzelnen bewohnten Ortschaften und Weilern der Gemeinden - Volkszählung 2001
Altitudine, popolazione residente per sesso, famiglie, edifici ed abitazioni nelle singole località abitate dei comuni - Censimento popolazione 2001

GEMEINDEN UND BEWOHNTE ORTSCHAFTEN	Höhe ü.M. (m)	Wohnbevölkerung Popolazione residente			Haus- halte Famiglie	Gebäude Edifici	Woh- nungen Abita- zioni	COMUNI E LOCALITÀ ABITATE
	Altitudine (m)	Männer Maschi	Frauen Femmine	Insges. Totale				
011 BRIXEN	538/2576	8.840	9.519	18.359	6.865	2.865	7.648	BRESSANONE
ALBEINS	610	212	204	416	149	90	163	ALBES
BRIXEN *	559	6.714	7.446	14.160	5.553	1.925	6.110	BRESSANONE *
ELVAS	814	139	133	272	77	58	86	ELVAS
ST.ANDRÄ	958	249	233	482	168	81	186	SANT'ANDREA IN MONTE
ST.GEORGEN IN AFERS	1520	109	102	211	59	50	60	SAN GIORGIO DI EOES
ST.LEONHARD	1095	22	22	44	16	16	26	SAN LEONARDO
SARNS	603	60	70	130	43	31	48	SARNES
TILS	883	81	79	160	47	27	53	TILES
TSCHÖTSCH	710	52	74	126	46	28	46	SCEZZE
Klerant	856	47	48	95	30	22	35	Cleran
Mairdorf	916	37	32	69	21	18	30	Villa
Mellaun	895	40	46	86	28	22	31	Meluno
Oberafers	1550	37	48	85	21	15	22	Eoes di Sopra
Oberkarnol	900	20	14	34	12	9	14	Cornale di Sopra
Pairdorf	778	15	16	31	9	5	11	Perara
Pinzagen	806	82	85	167	47	34	59	Pinzago
Semperbau	1950	1	1	2	1	24	26	Semperbau
Unterkarnol	852	24	25	49	13	8	17	Cornale di Sotto
<i>Einzelhäuser</i>	-	899	841	1.740	525	402	625	<i>Case Sparse</i>
012 BRANZOLL	223/975	1.134	1.159	2.293	892	357	919	BRONZOLO
BRANZOLL *	238	1.055	1.078	2.133	827	326	854	BRONZOLO *
HANDWERKER- ZONE	255	10	7	17	6	1	7	ZONA INDUSTRIALE ARTIGIANALE
<i>Einzelhäuser</i>	-	69	74	143	59	30	58	<i>Case Sparse</i>
013 BRUNECK	812/2277	6.663	6.955	13.618	5.163	2.111	5.907	BRUNICO
AUFHOFEN	853	108	116	224	65	47	73	VILLA SANTA CATERINA
BRUNECK *	838	5.284	5.597	10.881	4.254	1.563	4.818	BRUNICO *
DIETENHEIM	865	372	385	757	260	134	295	TEODONE
REISCHACH	956	671	646	1.317	450	244	569	RISCONE
Luns	956	33	21	54	16	13	19	Lunes
Reiperting	934	52	48	100	30	27	30	Riopratino
Walchhorn	1048	10	16	26	8	6	8	Cornolato
Waldheim	850	6	9	15	8	6	9	Waldheim
<i>Einzelhäuser</i>	-	127	117	244	72	71	86	<i>Case Sparse</i>
014 KUENS	372/1225	161	157	318	102	67	121	CAINES
KUENS *	592	102	94	196	59	36	64	CAINES *
<i>Einzelhäuser</i>	-	59	63	122	43	31	57	<i>Case Sparse</i>
015 KALTERN AN DER WEINSTRASSE	212/1856	3.294	3.558	6.852	2.703	1.491	3.178	CALDARO SULLA STRADA DEL VINO
ALTENBURG	614	11	22	33	18	9	23	CASTELVECCHIO
KALTERN AN DER WEINSTRASSE *	245	2.602	2.858	5.460	2.156	1.125	2.501	CALDARO SULLA STRADA DEL VINO *
OBERPLANITZING	498	184	188	372	145	87	170	PIANIZZA DI SOPRA
ST.JOSEF AM SEE	228	73	77	150	51	31	65	SAN GIUSEPPE AL LAGO
Seestrasse	212	32	16	48	26	30	45	Seestrasse
Unterplanitzing	434	56	68	124	51	30	57	Pianizza di Sotto
Winkel	230	13	18	31	11	11	12	Winkel
<i>Einzelhäuser</i>	-	323	311	634	245	168	305	<i>Case Sparse</i>

Tab. 4 - Fortsetzung / Segue

Höhenlage, Wohnbevölkerung nach Geschlecht, Haushalte, Gebäude und Wohnungen in den einzelnen bewohnten Ortschaften und Weilern der Gemeinden - Volkszählung 2001**Altitudine, popolazione residente per sesso, famiglie, edifici ed abitazioni nelle singole località abitate dei comuni - Censimento popolazione 2001**

GEMEINDEN UND BEWOHNTE ORTSCHAFTEN	Höhe ü.M. (m)	Wohnbevölkerung Popolazione residente			Haus- halte Famiglie	Gebäude Edifici	Woh- nungen Abita- zioni	COMUNI E LOCALITÀ ABITATE
	Altitudine (m)	Männer Maschi	Frauen Femmine	Insges. Totale				
016 FREIENFELD	843/2990	1.281	1.177	2.458	799	541	834	CAMPO DI TRENS
ELZENBAUM	983	43	43	86	32	22	31	PRUNO
FREIENFELD *	937	369	331	700	230	136	240	CAMPO DI TRENS *
MAULS	940	214	214	428	148	84	150	MULES
PFULTERS	963	19	20	39	10	9	10	FULDRES
STILFES	963	228	224	452	149	110	157	STILVES
Bahnhof und Handwerkerzone	935	20	22	42	12	17	12	Stazione e Zona Artigianale
Egg	1493	23	22	45	10	8	10	Dosso
Niederflans	1289	19	17	36	7	7	8	Flanes di Sotto
Niederried	989	35	32	67	19	19	26	Novale Basso
Reifenstein-Thumburg	950	20	12	32	12	13	12	Castel Tasso-Casteltono
Schloß Sprechenstein	1071	26	21	47	19	7	20	Castelpietra
Valgenäun	1037	13	19	32	8	11	8	Valgenauna
Einzelhäuser	-	252	200	452	143	98	150	Case Sparse
017 SAND IN TAUFERS	838/3436	2.428	2.452	4.880	1.641	985	1.945	CAMPO TURES
AHORNACH	1400	120	102	222	65	59	76	ACERETO
KEMATEN	850	131	129	260	79	65	97	CAMINATA DI TURES
MÜHLEN IN TAUFERS	853	581	623	1.204	433	201	508	MOLINI DI TURES
REIN	1600	108	89	197	60	59	67	RIVA DI TURES
SAND IN TAUFERS *	864	959	1.010	1.969	725	377	844	CAMPO TURES *
TAUFERS	855	41	58	99	25	20	25	TURES
Drittelsand	990	14	16	30	9	7	12	Costa di Tures
Michelreis	1274	11	10	21	6	6	8	Vigo Michele
Winkel	862	18	18	36	7	7	14	Cantuccio
Wirtshaus Wasserfälle	1054	8	10	18	6	4	6	Locanda Cascate
Einzelhäuser	-	437	387	824	226	180	288	Case Sparse
018 KASTELBELL-TSCHARS	556/2912	1.176	1.152	2.328	789	519	905	CASTELBELLO-CIARDES
KASTELBELL *	587	442	446	888	313	187	359	CASTELBELLO *
TSCHARS	625	353	333	686	243	175	276	CIARDES
Freiberg	1081	9	8	17	9	7	10	Montefranco
Juval	900	11	6	17	7	4	7	Juval
Latschinig	667	42	44	86	31	19	36	Lacinigo
Trumsberg	1350	7	15	22	5	4	5	Monte Trumes
Einzelhäuser	-	312	300	612	181	123	212	Case Sparse
019 KASTELRUTH	400/2958	2.983	3.011	5.994	2.076	1.556	3.119	CASTELROTTO
COMPATSCH	1843	15	15	30	10	21	224	COMPATSCH
GUGGENOI-DIGON	1163	53	53	106	43	32	49	GUGGENOI-DIGON
KASTELRUTH *	1060	673	729	1.402	501	288	700	CASTELROTTO *
PASSUA	1179	130	124	254	78	61	85	PASSUA
PUFELS	1480	49	58	107	36	29	36	BULLA
SEIS	1000	678	676	1.354	515	345	803	SIUSI
ÜBERWASSER	1215	157	159	316	115	72	156	OLTRETORRENTE
Kröll	967	8	8	16	7	6	8	Kröll
St.Michael	1280	22	21	43	16	13	16	San Michele
Tagusens	930	25	33	58	16	14	15	Tagusa
Telfen-Lanzin	1110	44	43	87	31	40	49	Telfen-Lanzin
Tiosels	1164	33	25	58	18	14	20	Tiosels
Tisens	930	33	26	59	18	15	21	Tisana
Einzelhäuser	-	1.063	1.041	2.104	672	606	937	Case Sparse

Tab. 4 - Fortsetzung / Segue

Höhenlage, Wohnbevölkerung nach Geschlecht, Haushalte, Gebäude und Wohnungen in den einzelnen bewohnten Ortschaften und Weilern der Gemeinden - Volkszählung 2001**Altitudine, popolazione residente per sesso, famiglie, edifici ed abitazioni nelle singole località abitate dei comuni - Censimento popolazione 2001**

GEMEINDEN UND BEWOHNTE ORTSCHAFTEN	Höhe ü.M. (m)	Wohnbevölkerung Popolazione residente			Haus- halte Famiglie	Gebäude Edifici	Woh- nungen Abita- zioni	COMUNI E LOCALITÀ ABITATE
	Altitudine (m)	Männer Maschi	Frauen Femmine	Insges. Totale				
020 TSCHERMS	269/1837	620	608	1.228	457	248	484	CERMES
TSCHERMS *	292	456	463	919	354	173	374	CERMES *
Basling	366	28	30	58	20	19	22	Baslan
Einzelhäuser	-	136	115	251	83	56	88	Case Sparse
021 KIENS	757/2484	1.351	1.290	2.641	868	624	968	CHIENES
EHRENBURG	805	493	466	959	313	194	340	CASTELDARNE
KIENS *	784	333	328	661	220	160	247	CHIENES *
ST.SIGMUND	786	255	248	503	186	140	211	SAN SIGISMONDO
Einzelhäuser	-	270	248	518	149	130	170	Case Sparse
022 KLAUSEN	512/2581	2.295	2.318	4.613	1.600	917	1.802	CHIUUSA
GUFIDAUN	730	192	185	377	139	68	159	GU DON
KLAUSEN *	523	1.027	1.066	2.093	839	397	946	CHIUUSA *
LATZFONS	1160	316	326	642	188	125	202	LAZFONS
VERDINGS	961	147	135	282	80	60	86	VERDIGNES
Säben	729	-	9	9	-	-	-	Sabiona
Einzelhäuser	-	613	597	1210	354	267	409	Case Sparse
023 KARNEID	283/1680	1.597	1.516	3.113	1.044	587	1.112	CORNEDO ALL'ISARCO
BLUMAU	315	197	192	389	149	30	153	PRATO ALL'ISARCO
GUMMER	1117	68	65	133	42	29	44	SAN VALENTINO IN CAMPO
KARDAUN *	290	213	211	424	170	89	176	CARDANO *
KARNEID	512	13	10	23	9	9	10	CORNEDO ALL'ISARCO
STEINEGG	820	405	404	809	253	147	274	COLLEPIETRA
Breien	655	9	6	15	6	5	6	Briè
St.Veit	625	140	138	278	95	40	103	San Vito
Einzelhäuser	-	552	490	1.042	320	238	346	Case Sparse
024 KURTATSCH AN DER WEINSTRASSE	212/1856	1.034	1.051	2.085	764	514	866	CORTACCIA SULLA STRADA DEL VINO
GRAUN	789	70	71	141	48	47	60	CORONA
KURTATSCH AN DER WEINSTRASSE *	333	432	446	878	325	172	338	CORTACCIA SULLA STRADA DEL VINO *
PENON	640	68	69	137	50	36	57	PENONE
Breitbach	245	44	39	83	28	21	35	Breitbach
Entiklar	250	52	56	108	45	27	50	Niclara
Hofstatt	608	30	22	52	20	14	22	Hofstatt
Rain	418	79	95	174	65	37	66	Rain
Einzelhäuser	-	259	253	512	183	160	238	Case Sparse
025 KURTINIG AN DER WEINSTRASSE	209/214	292	302	594	223	143	229	CORTINA SULLA STRADA DEL VINO
KURTINIG AN DER WEINSTRASSE *	212	286	296	582	220	141	226	CORTINA SULLA STRADA DEL VINO *
Einzelhäuser	-	6	6	12	3	2	3	Case Sparse
026 CORVARA	1500/3152	642	624	1.266	454	394	736	CORVARA IN BADIA
CORVARA *	1568	381	352	733	261	240	481	CORVARA IN BADIA *
KOLFUSCHG	1645	235	246	481	173	134	232	COLFOSCO
Einzelhäuser	-	26	26	52	20	20	23	Case Sparse

Tab. 4 - Fortsetzung / Segue

Höhenlage, Wohnbevölkerung nach Geschlecht, Haushalte, Gebäude und Wohnungen in den einzelnen bewohnten Ortschaften und Weilern der Gemeinden - Volkszählung 2001**Altitudine, popolazione residente per sesso, famiglie, edifici ed abitazioni nelle singole località abitate dei comuni - Censimento popolazione 2001**

GEMEINDEN UND BEWOHNTE ORTSCHAFTEN	Höhe ü.M. (m)	Wohnbevölkerung Popolazione residente			Haus- halte Famiglie	Gebäude Edifici	Woh- nungen Abita- zioni	COMUNI E LOCALITÀ ABITATE
	Altitudine (m)	Männer Maschi	Frauen Femmine	Insges. Totale				
027 GRAUN IM VINSCHGAU	1449/3738	1.224	1.155	2.379	788	665	1.030	CURON VENOSTA
DÖRFL	1498	51	43	94	36	32	41	MONTEPLAIR
GRAUN IM VINSCHGAU *	1520	154	147	301	93	74	103	CURON VENOSTA *
KAPRON	1702	25	26	51	15	16	21	CAPRONE
RESCHEN	1525	324	320	644	206	151	269	RESIA
ST.VALENTIN AUF DER HAIDE	1470	307	281	588	222	182	268	SAN VALENTINO ALLA MUTA
Außerkaschon	1520	32	28	60	18	19	27	Außerkaschon
Pedross	1700	20	24	44	14	17	17	Pedross
<i>Einzelhäuser</i>	-	311	286	597	184	174	284	<i>Case Sparse</i>
028 TOBLACH	1172/3146	1.617	1.623	3.240	1.107	784	1.388	DOBBIACO
CAMPING	1200	12	12	24	8	14	8	CAMPING
TOBLACH *	1256	1.121	1.162	2.283	828	539	1.097	DOBBIACO *
WAHLEN	1318	190	163	353	113	82	109	VALLE SAN SILVESTRO
Aufkirchen	1296	66	63	129	40	43	46	Santa Maria
Radsberg	1600	15	17	32	7	6	7	Monterota
Säge	1220	8	9	17	8	3	8	Seghe
<i>Einzelhäuser</i>	-	205	197	402	103	97	113	<i>Case Sparse</i>
029 NEUMARKT	210/1720	2.111	2.228	4.339	1.726	840	1.832	EGNA
BAHNHOF	210	61	61	122	47	34	49	STAZIONE
LAAG	213	451	448	899	367	209	393	LAGHETTI
NEUMARKT *	214	1.457	1.575	3.032	1.205	526	1.273	EGNA *
Mazon	355	11	11	22	9	5	9	Mazon
St.Florian	217	40	36	76	29	21	35	San Floriano
<i>Einzelhäuser</i>	-	91	97	188	69	45	73	<i>Case Sparse</i>
030 PFALZEN	880/2450	1.137	1.118	2.255	675	469	877	FALZES
PFALZEN *	1022	725	726	1.451	450	273	578	FALZES *
Greinwalden	941	25	24	49	13	9	13	Grimaldo
Issing	986	131	131	262	79	57	111	Issengo
Issinger Weiher	912	15	13	28	8	10	10	Lago di Issengo
Mühlen	960	20	12	32	11	13	17	Molini
Platten	1575	22	22	44	11	7	11	Plata
<i>Einzelhäuser</i>	-	199	190	389	103	100	137	<i>Case Sparse</i>
031 VÖLS AM SCHLERN	315/2600	1.544	1.494	3.038	1.093	765	1.384	FIÈ ALLO SCILIAR
BLUMAU	347	52	49	101	50	27	52	PRATO ALL'ISARCO
OBERAICHA	873	76	59	135	51	33	60	AICA DI SOPRA
VÖLS AM SCHLERN *	880	542	532	1.074	399	243	483	FIÈ ALLO SCILIAR *
Breien	655	11	10	21	7	6	7	Briè
Prösels	874	37	47	84	34	21	59	Presule
St.Anton	875	131	126	257	93	43	107	San'Antonio
St.Konstantin	900	31	44	75	28	21	52	San Costantino
Ums	930	52	47	99	40	28	63	Umes
<i>Einzelhäuser</i>	-	612	580	1.192	391	343	501	<i>Case Sparse</i>
032 FRANZENSFESTE	723/2708	448	444	892	355	164	410	FORTEZZA
FRANZENSFESTE *	749	319	308	627	261	94	287	FORTEZZA *
GRASSTEIN	844	17	18	35	11	12	16	LE CAVE
MITTEWALD	801	78	82	160	57	37	70	MEZZASELVA
<i>Einzelhäuser</i>	-	34	36	70	26	21	37	<i>Case Sparse</i>

Tab. 4 - Fortsetzung / Segue

Höhenlage, Wohnbevölkerung nach Geschlecht, Haushalte, Gebäude und Wohnungen in den einzelnen bewohnten Ortschaften und Weilern der Gemeinden - Volkszählung 2001**Altitudine, popolazione residente per sesso, famiglie, edifici ed abitazioni nelle singole località abitate dei comuni - Censimento popolazione 2001**

GEMEINDEN UND BEWOHNTE ORTSCHAFTEN	Höhe ü.M. (m)	Wohnbevölkerung Popolazione residente			Haus-halte Famiglie	Gebäude Edifici	Woh-nungen Abita-zioni	COMUNI E LOCALITÀ ABITATE
	Altitudine (m)	Männer Maschi	Frauen Femmine	Insges. Totale				
033 VILLNÖSS	535/3025	1.193	1.186	2.379	750	558	1.035	FUNES
ST.MAGDALENA	1195	179	191	370	121	86	164	SANTA MADDALENA
ST.PETER *	1132	302	322	624	220	126	297	SAN PIETRO *
TEIS	850	180	179	359	107	74	121	TISO
Fuchsloch	1000	16	9	25	8	5	8	Masi della Volpe
Haltestelle Villnöß	537	8	8	16	6	6	7	Fermata di Funes
Koll	1450	5	10	15	5	8	15	Colle
Meleins	800	23	20	43	10	9	12	Meles
Nafen	750	12	14	26	8	5	8	Nave
Oberes St.Magdalena	1339	5	4	9	4	4	4	Santa Maddalena Alta
Pardell	925	20	17	37	12	11	12	Pardell
St.Florian Flitz	1345	7	5	12	4	2	3	San Floriano di Valluzza
St.Valentin	1100	33	34	67	19	11	24	San Valentino
<i>Einzelhäuser</i>	-	403	373	776	226	211	360	<i>Case Sparse</i>
034 GAIS	819/3171	1.449	1.416	2.865	927	565	1.050	GAIS
GAIS *	841	804	774	1.578	536	285	608	GAIS *
MÜHLBACH	1420	25	24	49	15	16	14	RIOMOLINO
TESSELBERG	1474	14	9	23	10	7	6	MONTASSILONE
UTTENHEIM	840	418	429	847	260	162	299	VILLA OTTONE
<i>Einzelhäuser</i>	-	188	180	368	106	95	123	<i>Case Sparse</i>
035 GARGAZON	252/440	675	691	1.366	521	286	575	GARGAZZONE
GARGAZON *	267	569	595	1.164	447	235	495	GARGAZZONE *
Berghütten	255	80	81	161	59	39	63	Berghütten
<i>Einzelhäuser</i>	-	26	15	41	15	12	17	<i>Case Sparse</i>
036 GLURNS	894/2534	436	447	883	323	242	367	GLORENZA
GLURNS *	907	410	419	829	308	231	351	GLORENZA *
<i>Einzelhäuser</i>	-	26	28	54	15	11	16	<i>Case Sparse</i>
037 LATSCH	620/3257	2.396	2.474	4.870	1.780	1.140	1.873	LACES
GOLDRAIN	660	368	383	751	274	188	312	COLDRANO
LATSCH *	639	1.126	1.179	2.305	874	492	878	LACES *
MORTER	729	321	342	663	236	175	267	MORTER
TARSCH	854	313	333	646	232	168	248	TARRES
Tiss	700	33	31	64	22	16	22	Tiss
<i>Einzelhäuser</i>	-	235	206	441	142	101	146	<i>Case Sparse</i>
038 ALGUND	302/2600	2.015	2.154	4.169	1.636	704	1.898	LAGUNDO
ALGUND *	350	1.232	1.299	2.531	1.007	420	1.170	LAGUNDO *
LAURINZONE	314	308	356	664	308	50	349	ZONA LAURIN
OBERPLARS	555	51	59	110	36	31	37	PLARS DI SOPRA
VELLAU	966	38	31	69	17	21	21	VELLOI
Schloß Plars	460	20	17	37	14	8	20	Castello Plars
<i>Einzelhäuser</i>	-	320	349	669	225	143	266	<i>Case Sparse</i>
Aschbach (a)	518/1800	46	43	89	29	31	35	Rio Lagundo (a)
ASCHBACH	1362	16	16	32	10	14	14	RIO LAGUNDO
<i>Einzelhäuser</i>	-	30	27	57	19	17	21	<i>Case Sparse</i>

Tab. 4 - Fortsetzung / Segue

Höhenlage, Wohnbevölkerung nach Geschlecht, Haushalte, Gebäude und Wohnungen in den einzelnen bewohnten Ortschaften und Weilern der Gemeinden - Volkszählung 2001
Altitudine, popolazione residente per sesso, famiglie, edifici ed abitazioni nelle singole località abitate dei comuni - Censimento popolazione 2001

GEMEINDEN UND BEWOHNTE ORTSCHAFTEN	Höhe ü.M. (m)	Wohnbevölkerung Popolazione residente			Haus- halte Famiglie	Gebäude Edifici	Woh- nungen Abita- zioni	COMUNI E LOCALITÀ ABITATE
	Altitudine (m)	Männer Maschi	Frauen Femmine	Insges. Totale				
039 LAJEN	464/2281	1.143	1.118	2.261	788	542	1.017	LAION
ALBIONS	887	64	64	128	42	45	52	ALBIONS
LAJEN *	1093	366	359	725	255	180	400	LAION *
ST.PETER	1210	43	28	71	26	22	26	SAN PIETRO
UNTERRIED	470	119	134	253	115	36	125	NOVALE DI SOTTO
St.Katharina	750	39	42	81	26	10	26	Santa Caterina
St.Peter im Tal	967	23	23	46	15	13	16	San Pietro in Valle
Tanirz	1182	33	37	70	26	15	45	Tanurza
Tschöfas	1212	46	53	99	35	23	37	Ceves
Einzelhäuser	-	410	378	788	248	198	290	Case Sparse
040 LEIFERS	227/1550	7.454	7.615	15.069	5.738	1.561	5.930	LAIVES
LEIFERS *	255	4.902	5.025	9.927	3.768	834	3.868	LAIVES *
ST.JAKOB	240	1.273	1.262	2.535	1.017	278	1.052	SAN GIACOMO
STEINMANNWALD	259	794	832	1.626	625	244	659	PINETA
Seit	868	8	9	17	2	5	6	La Costa
Einzelhäuser	-	477	487	964	326	200	345	Case Sparse
041 LANA	254/1913	4.720	5.039	9.759	3.705	1.627	4.194	LANA
LANA *	310	3.846	4.142	7.988	3.095	1.166	3.433	LANA *
PAWIGL	1154	18	18	36	10	9	12	PAVICOLO
VÖLLAN	702	233	263	496	174	104	182	FOIANA
Ackpfeif	532	11	10	21	6	4	6	Acquaviva
Oberhöfe	1395	34	26	60	16	14	16	Masi di Sopra
Platteid	400	19	22	41	13	6	15	Platteda
St.Georgen	505	12	14	26	11	8	10	San Giorgio
Einzelhäuser	-	547	544	1.091	380	316	520	Case Sparse
042 LAAS	832/3545	1.870	1.830	3.700	1.204	985	1.286	LASA
EYRS	869	373	368	741	230	192	241	ORIS
LAAS *	868	971	972	1.943	672	521	719	LASA *
TANAS	1444	57	55	112	28	29	34	TANAS
TSCHENGLS	950	205	213	418	137	117	139	CENGLES
Allitz	1109	64	55	119	38	33	40	Alliz
Kirchhöfe	1250	8	10	18	2	2	2	Maso della Chiesa
Parnetz	1058	8	7	15	5	5	6	Parnetz
Tarnell	1246	20	15	35	11	10	11	Tarnello
Einzelhäuser	-	164	135	299	81	76	94	Case Sparse
043 LAUREIN	900/2418	187	174	361	103	92	131	LAUREGNO
LAUREIN *	1150	42	35	77	23	27	38	LAUREGNO *
Bäck	1100	7	11	18	5	10	10	Bäck
Eggern	1300	13	14	27	9	4	14	Eggern
Jerbern	1250	13	16	29	4	4	4	Jerbern
Micheln	1500	7	7	14	5	5	6	Micheln
Mittern	1400	10	4	14	3	2	3	Mittern
Einzelhäuser	-	95	87	182	54	40	56	Case Sparse
044 LÜSEN	583/2576	717	738	1.455	462	330	516	LUSON
DORF *	972	369	383	752	248	156	276	VILLA *
Flitt	1320	12	15	27	6	4	6	Valletta
Petschied	1107	10	13	23	10	11	16	Pezzè
Rungg	1153	43	47	90	24	21	24	Ronco
Sportzone Petschied	1067	11	10	21	7	5	7	Zona Sportiva Pezzè
Einzelhäuser	-	272	270	542	167	133	187	Case Sparse

Tab. 4 - Fortsetzung / Segue

Höhenlage, Wohnbevölkerung nach Geschlecht, Haushalte, Gebäude und Wohnungen in den einzelnen bewohnten Ortschaften und Weilern der Gemeinden - Volkszählung 2001**Altitudine, popolazione residente per sesso, famiglie, edifici ed abitazioni nelle singole località abitate dei comuni - Censimento popolazione 2001**

GEMEINDEN UND BEWOHNTE ORTSCHAFTEN	Höhe ü.M. (m)	Wohnbevölkerung Popolazione residente			Haus- halte Famiglie	Gebäude Edifici	Woh- nungen Abita- zioni	COMUNI E LOCALITÀ ABITATE
	Altitudine (m)	Männer Maschi	Frauen Femmine	Insges. Totale				
045 MARGREID AN DER WEINSTRASSE	207/1260	586	595	1.181	444	257	533	MAGRÈ SULLA STRADA DEL VINO
MARGREID AN DER WEINSTRASSE *	241	461	482	943	352	181	405	MAGRÈ SULLA STRADA DEL VINO *
Lafot	215	15	11	26	10	5	10	Lafot
Einzelhäuser	-	110	102	212	82	71	118	Case Sparse
046 MALS	921/3738	2.464	2.371	4.835	1.543	1.146	1.640	MALLES VENOSTA
BURGEIS	1216	421	384	805	249	192	255	BURGIUSIO
LAATSCH	970	271	271	542	166	163	173	LAUDES
MALS *	1051	847	847	1694	600	372	614	MALLES VENOSTA *
MATSCH	1510	175	155	330	100	79	103	MAZIA
PLANEIL	1590	100	96	196	62	40	63	PLANOL
PLAWENN	1720	25	22	47	13	8	13	PIAVENNA
SCHLEIS	1064	163	163	326	97	78	114	CLUSIO
SCHLINIG	1620	50	47	97	25	28	37	SLINGIA
TARTSCH	1030	187	200	387	138	94	157	TARCES
Alsack	1530	18	20	38	8	8	8	Alsago
Außerglies	1824	8	6	14	2	3	3	Glies di Fuori
Kloster Marienberg	1335	13	-	13	-	1	-	Convento Monte Maria
Kurtatsch	1377	7	8	15	4	6	5	Cortaccia
Lutaschg	1597	7	7	14	3	4	3	Lutasgo
Polsterhof	1335	4	5	9	3	3	3	Masi di Clusio
Pramajur	1702	12	17	29	8	8	8	Pramajur
Röfen	1647	3	1	4	1	4	5	Rovena
Surauhof	1625	7	4	11	2	2	2	Maso Surau
Thanei	1824	9	7	16	5	3	5	Thanei
Ulten	1437	17	10	27	5	4	5	Ultimo
Einzelhäuser	-	120	101	221	52	46	64	Case Sparse
047 ENNEBERG	942/3064	1.368	1.314	2.682	862	731	1.341	MAREBBE
ENNEBERG / PFARRE	1285	68	55	123	40	30	45	PIEVÈ DI MAREBBE
ST.VIGIL *	1285	609	626	1.235	426	351	795	SAN VIGILIO *
WELSCELLEN	1392	95	96	191	61	58	90	RINA
Alfarei	1650	8	9	17	6	5	6	Alfarei
Brach	1300	12	12	24	7	5	7	Brach
Čiaselles	1364	20	14	34	7	9	8	Čiaselles
Colac	1583	10	8	18	5	7	5	Colac
Costa	1350	17	16	33	11	6	12	Costa
Costalungia	1446	18	10	28	10	9	11	Costalungia
Costamesana	1523	14	23	37	9	9	12	Costamesana
Fordora	1488	12	14	26	7	10	11	Fordora
Frena	1561	22	17	39	12	9	11	Frena
Hof	1299	12	12	24	7	5	8	Corte
Les Čiases	1527	7	4	11	4	5	9	Les Čiases
Plaiken	1274	7	15	22	6	8	8	Pliscia
Rara	1570	19	15	34	9	7	9	Rara
Rü	1334	15	19	34	10	9	14	Rü
Tal	1400	12	8	20	5	5	9	Val della Torre
Weidental	1372	17	12	29	9	14	14	Vallarga
Zwischenwasser	1005	33	24	57	19	17	25	Longega
Einzelhäuser	-	341	305	646	192	153	232	Case Sparse
048 MARLING	270/1779	1.087	1.110	2.197	864	447	944	MARLENGO
MARLING *	363	786	835	1.621	662	299	724	MARLENGO *
Einzelhäuser	-	301	275	576	202	148	220	Case Sparse

Tab. 4 - Fortsetzung / Segue

Höhenlage, Wohnbevölkerung nach Geschlecht, Haushalte, Gebäude und Wohnungen in den einzelnen bewohnten Ortschaften und Weilern der Gemeinden - Volkszählung 2001**Altitudine, popolazione residente per sesso, famiglie, edifici ed abitazioni nelle singole località abitate dei comuni - Censimento popolazione 2001**

GEMEINDEN UND BEWOHNTE ORTSCHAFTEN	Höhe ü.M. (m)	Wohnbevölkerung Popolazione residente			Haus-halte Famiglie	Gebäude Edifici	Woh-nungen Abita-zioni	COMUNI E LOCALITÀ ABITATE
	Altitudine (m)	Männer Maschi	Frauen Femmine	Insges. Totale				
049 MARTELL	957/3757	471	420	891	298	283	366	MARTELLO
ENNEWASSER	1219	38	35	73	23	23	26	TRANSACQUA
GAND	1265	97	86	183	69	64	79	GANDA
MEIERN *	1312	136	132	268	86	64	102	MEIERN *
Bühla	1500	9	5	14	6	3	6	Al Piano
Burgaun	1089	22	8	30	9	7	10	Burgone
Eberhöfe	1450	9	12	21	5	6	7	Masi di Sopra
Gruben	1550	7	4	11	3	3	3	La Fossa
Premstl	1500	4	5	9	3	3	3	Pramestrale
Salt	1158	13	11	24	7	6	7	Salto
<i>Einzelhäuser</i>	-	136	122	258	87	104	123	<i>Case Sparse</i>
050 MÖLTEN	350/2003	752	695	1.447	446	300	525	MELTINA
MÖLTEN *	1142	188	175	363	116	74	134	MELTINA *
SCHLANEID	1146	63	57	120	38	25	43	SALONETTO
VERSCHNEID	1076	101	104	205	70	35	77	FRASSINETO
Versein	1038	101	88	189	61	28	84	Vallesina
<i>Einzelhäuser</i>	-	299	271	570	161	138	187	<i>Case Sparse</i>
051 MERAN	263/1621	15.867	17.789	33.656	15.259	3.422	16.636	MERANO
GRATSCH	373	9	56	65	11	12	11	QUARAZZE
MERAN *	325	14.178	15.909	30.087	13.899	2.939	15.184	MERANO *
SINICH	275	1.121	1.271	2.392	952	207	968	SINIGO
Schloß Fragsburg	727	3	5	8	2	9	9	Castel Verruca
Weissplatter	600	36	36	72	34	14	66	Weissplatter
<i>Einzelhäuser</i>	-	520	512	1.032	361	241	398	<i>Case Sparse</i>
052 WELSBERG-TAISTEN	1042/2687	1.268	1.260	2.528	821	609	982	MONGUELFO-TESIDO
TAISTEN	1206	426	419	845	262	207	322	TESIDO
WELSBERG *	1087	624	631	1.255	450	297	514	MONGUELFO *
Ried	1144	24	19	43	9	8	12	Novale
Wiesen	1226	39	33	72	21	23	31	Prati
<i>Einzelhäuser</i>	-	155	158	313	79	74	103	<i>Case Sparse</i>
053 MONTAN	217/1775	741	739	1.480	520	320	596	MONTAGNA
KALTENBRUNN	1008	13	11	24	13	12	16	FONTANEFREDDE
MONTAN *	497	412	442	854	300	162	326	MONTAGNA *
PINZON	421	51	51	102	38	28	46	PINZANO
Glen	550	37	36	73	29	19	31	Gleno
Gschnon	952	12	13	25	7	5	12	Casignano
<i>Einzelhäuser</i>	-	216	186	402	133	94	165	<i>Case Sparse</i>
054 MOOS IN PASSEIER	774/3355	1.134	1.036	2.170	602	519	713	MOSO IN PASSIRIA
MOOS IN PASSEIER *	1007	193	162	355	121	83	123	MOSO IN PASSIRIA *
PFELDERS	1627	77	80	157	49	49	91	PLAN
PLATT	1146	132	112	244	70	60	94	PLATA
RABENSTEIN	1419	49	55	104	32	32	37	CORVARA
STULS	1315	121	113	234	64	48	65	STULLES
Außershütt	1457	19	26	45	10	9	10	Capanne di Fuori
Ilmach	1350	12	15	27	5	6	6	Olmeto
Ulfas	1369	17	23	40	10	11	12	Ulfas
<i>Einzelhäuser</i>	-	514	450	964	241	221	275	<i>Case Sparse</i>

Tab. 4 - Fortsetzung / Segue

Höhenlage, Wohnbevölkerung nach Geschlecht, Haushalte, Gebäude und Wohnungen in den einzelnen bewohnten Ortschaften und Weilern der Gemeinden - Volkszählung 2001
Altitudine, popolazione residente per sesso, famiglie, edifici ed abitazioni nelle singole località abitate dei comuni - Censimento popolazione 2001

GEMEINDEN UND BEWOHNTE ORTSCHAFTEN	Höhe ü.M. (m)	Wohnbevölkerung Popolazione residente			Haus-halte Famiglie	Gebäude Edifici	Woh-nungen Abita-zioni	COMUNI E LOCALITÀ ABITATE
	Altitudine (m)	Männer Maschi	Frauen Femmine	Insges. Totale				
055 NALS	246/1750	775	802	1.577	591	338	619	NALLES
NALS *	321	670	705	1.375	525	289	544	NALLES *
Obersirmian	1000	14	14	28	10	5	10	Sirmiano di Sopra
Sirmian	680	17	20	37	9	12	15	Sirmiano
Einzelhäuser	-	74	63	137	47	32	50	Case Sparse
056 NATURNS	518/3081	2.559	2.530	5.089	1.802	1.055	2.179	NATURNO
NATURNS *	528	1.838	1.854	3.692	1.355	702	1.654	NATURNO *
STABEN	553	109	112	221	76	46	84	STAVA
TABLAND	674	63	72	135	49	38	52	TABLÀ
Schnals	550	17	20	37	16	7	20	Senales
Einzelhäuser	-	532	472	1.004	306	262	369	Case Sparse
057 NATZ-SCHABS	581/1287	1.232	1.198	2.430	840	592	990	NAZ-SCIAVES
AICHA	732	152	149	301	111	61	108	AICA
NATZ	891	285	270	555	197	144	262	NAZ
RAAS	829	222	205	427	127	101	159	RASA
SCHABS *	772	179	198	377	119	109	132	SCIAVES *
VIUMS	896	91	92	183	68	59	81	FIUMES
Einzelhäuser	-	303	284	587	218	118	248	Case Sparse
058 WELSCHNOFEN	850/2842	915	910	1.825	678	688	1.494	NOVA LEVANTE
KARERSEE	1609	56	48	104	41	240	656	CAREZZA
WELSCHNOFEN *	1182	712	715	1.427	522	347	634	NOVA LEVANTE *
Einzelhäuser	-	147	147	294	115	101	204	Case Sparse
059 DEUTSCHNOFEN	418/2799	1.788	1.777	3.565	1.194	975	1.634	NOVA PONENTE
BIRCHABRUCK	877	56	67	123	41	41	51	PONTE NOVA
DEUTSCHNOFEN *	1357	625	666	1.291	452	329	616	NOVA PONENTE *
EGGEN	1126	152	167	319	114	75	146	SAN NICOLÒ D'EGA
PETERSBERG	1389	170	167	337	114	93	183	MONTE SAN PIETRO
Obereggen	1550	38	27	65	20	21	37	Obereggen
Platten	1320	7	8	15	6	4	6	Laste
Rauth	1300	13	17	30	12	15	16	Novale
St.Florian	1512	8	14	22	8	9	10	San Floriano
Städtl	1165	46	34	80	22	22	22	Städtl
Unterkirch	1270	12	10	22	10	6	10	Unterkirch
Weißenstein	1521	13	1	14	1	3	1	Pietralba
Einzelhäuser	-	648	599	1.247	394	357	536	Case Sparse
060 AUER	217/900	1.458	1.564	3.022	1.177	503	1.237	ORA
AUER *	242	1.341	1.449	2.790	1.083	443	1.132	ORA *
Einzelhäuser	-	117	115	232	94	60	105	Case Sparse
061 ST.ULRICH	1125/2518	2.234	2.250	4.484	1.602	906	2.202	ORTISEI
ST.ULRICH *	1234	2.063	2.116	4.179	1.489	817	2.034	ORTISEI *
Prà	1474	16	13	29	13	10	15	Prà
Raineles	1470	36	27	63	20	14	23	Raineles
St.Jakob	1430	16	17	33	13	11	21	San Giacomo
Einzelhäuser	-	103	77	180	67	54	109	Case Sparse

Tab. 4 - Fortsetzung / Segue

Höhenlage, Wohnbevölkerung nach Geschlecht, Haushalte, Gebäude und Wohnungen in den einzelnen bewohnten Ortschaften und Weilern der Gemeinden - Volkszählung 2001
Altitudine, popolazione residente per sesso, famiglie, edifici ed abitazioni nelle singole località abitate dei comuni - Censimento popolazione 2001

GEMEINDEN UND BEWOHNTE ORTSCHAFTEN	Höhe ü.M. (m)	Wohnbevölkerung Popolazione residente			Haus- halte Famiglie	Gebäude Edifici	Woh- nungen Abita- zioni	COMUNI E LOCALITÀ ABITATE
	Altitudine (m)	Männer Maschi	Frauen Femmine	Insges. Totale				
062 PARTSCHINS	500/3337	1.560	1.632	3.192	1.145	713	1.336	PARCINES
PARTSCHINS *	626	521	546	1.067	373	259	463	PARCINES *
RABLAND	520	657	697	1.354	503	264	564	RABLÀ
TÖLL	524	97	112	209	87	57	92	TEL
Salten	750	25	20	45	19	12	19	Salten
Saring	530	23	27	50	20	8	44	Saring
Tabland	1223	10	12	22	6	6	8	Tablà
<i>Einzelhäuser</i>	-	227	218	445	137	107	146	<i>Case Sparse</i>
063 PERCHA	892/3105	658	655	1.313	423	347	489	PERCA
OBERWIELENBACH	1350	56	57	113	39	37	44	VILA DI SOPRA
PERCHA *	972	272	276	548	188	122	204	PERCA *
UNTERWIELENBACH	952	97	107	204	68	59	83	VILA DI SOTTO
Aschbach	1350	5	5	10	3	5	5	Sopranessano
Litschbach	960	13	15	28	9	9	9	Rio Liccio
Nasen	1014	61	52	113	31	26	34	Nessano
Platten	1413	4	4	8	3	5	5	Plata
Schießstand	1354	51	55	106	30	24	37	Poligono
Wielenberg	1138	28	28	56	18	16	23	Montevila
<i>Einzelhäuser</i>	-	71	56	127	34	44	45	<i>Case Sparse</i>
064 PLAUS	518/2027	282	265	547	201	112	277	PLAUS
PLAUS *	519	180	165	345	140	63	197	PLAUS *
<i>Einzelhäuser</i>	-	102	100	202	61	49	80	<i>Case Sparse</i>
065 WAIDBRUCK	450/920	91	90	181	79	58	100	PONTE GARDENA
WAIDBRUCK *	470	80	77	157	69	51	90	PONTE GARDENA *
<i>Einzelhäuser</i>	-	11	13	24	10	7	10	<i>Case Sparse</i>
066 BURGSTALL	256/1060	699	736	1.435	577	299	613	POSTAL
BURGSTALL *	270	628	650	1.278	512	254	539	POSTAL *
Bahnhof Lana-Burgstall	260	26	23	49	27	15	28	Stazione di Lana-Postal
<i>Einzelhäuser</i>	-	45	63	108	38	30	46	<i>Case Sparse</i>
067 PRAD AM STILFSEER JOCH	880/3375	1.609	1.531	3.140	1.075	722	1.147	PRATO ALLO STELVIO
LICHTENBERG	927	140	133	273	85	74	87	MONTECHIARO
PRAD AM STILFSEER JOCH *	915	1.249	1.197	2.446	867	547	933	PRATO ALLO STELVIO *
Grösshof	1100	5	5	10	3	2	3	Maso Grande
Pinethof	1100	6	6	12	5	3	5	Pinet
<i>Einzelhäuser</i>	-	209	190	399	115	96	119	<i>Case Sparse</i>
068 PRETTAU	1325/3498	323	310	633	214	203	243	PREDOI
PRETTAU *	1475	165	150	315	108	102	119	PREDOI *
Kasern-Knappenegg	1591	46	41	87	30	36	42	Casere-Knappenegg
Weiher	1449	25	28	53	19	19	20	Weiher
<i>Einzelhäuser</i>	-	87	91	178	57	46	62	<i>Case Sparse</i>
069 PROVEIS	900/3418	166	122	288	91	92	118	PROVES
PROVEIS *	1420	64	49	113	31	34	39	PROVES *
Mairhof	1473	12	8	20	7	8	12	Mair
Matzlaun	1466	11	11	22	8	11	12	Mezzaluna
<i>Einzelhäuser</i>	-	79	54	133	45	39	55	<i>Case Sparse</i>

Tab. 4 - Fortsetzung / Segue

Höhenlage, Wohnbevölkerung nach Geschlecht, Haushalte, Gebäude und Wohnungen in den einzelnen bewohnten Ortschaften und Weilern der Gemeinden - Volkszählung 2001**Altitudine, popolazione residente per sesso, famiglie, edifici ed abitazioni nelle singole località abitate dei comuni - Censimento popolazione 2001**

GEMEINDEN UND BEWOHNTE ORTSCHAFTEN	Höhe ü.M. (m)	Wohnbevölkerung Popolazione residente			Haus- halte Famiglie	Gebäude Edifici	Woh- nungen Abita- zioni	COMUNI E LOCALITÀ ABITATE
	Altitudine (m)	Männer Maschi	Frauen Femmine	Insges. Totale				
070 RATSCHINGS	945/3471	2.103	1.907	4.010	1.251	980	1.395	RACINES
BICHL	1280	86	88	174	47	41	53	COLLE
GASTEIG	970	233	202	435	150	120	152	CASATEIA
MAREIT	1035	332	293	625	198	159	223	MARETA
MITTERTAL	1080	74	71	145	41	38	44	VAL DI MEZZO
RIDNAUN	1342	73	92	165	48	38	48	RIDANNA
STANGE *	976	103	105	208	71	55	102	STANGHE *
TELFES	1240	149	138	287	86	71	110	TELVES
Braunhofe	1350	85	83	168	51	34	56	Braunhofe
Erzaufbereitung	1496	13	9	22	7	6	7	Opificio
Flading	1482	12	9	21	5	7	6	Valletina
Gospeneid	1490	6	4	10	3	4	3	Caspineto
Kalch	1443	10	13	23	8	6	7	Calice
Maiern	1370	88	83	171	57	45	63	Masseria
Pardaun	1143	44	50	94	25	25	32	Pratone
St.Anton	1050	45	37	82	31	22	31	Sant'Antonio
Schluppes	1527	13	11	24	6	6	6	Casalupa
Schönau	963	14	13	27	8	5	9	Belprato
Wieslehen	1338	21	10	31	11	9	11	Prati
<i>Einzelhäuser</i>	-	702	596	1.298	398	289	432	<i>Case Sparse</i>
071 RASEN-ANTHOLZ	926/3471	1.404	1.296	2.700	816	620	1.101	RASUN ANTERSELVA
ANTHOLZ-MITTERTAL	1236	269	249	518	161	107	220	ANTERSELVA DI MEZZO
ANTHOLZ-NIEDERTAL	1109	129	106	235	76	67	101	ANTERSELVA DI SOTTO
NIEDERRASEN *	1030	350	349	699	227	157	309	RASUN DI SOTTO *
OBERRASEN	1091	296	272	568	167	122	223	RASUN DI SOPRA
Dörf I	1160	22	20	42	9	10	10	Dörf I
Dörf II	1280	11	12	23	7	6	9	Dörf II
Mooshöhe	1240	13	16	29	9	8	13	Costa del Colle
Nasen	1014	21	19	40	14	10	15	Nessano
Neunhäusern	1006	8	16	24	8	8	11	Nove Case
St.Florian	1150	11	7	18	3	4	8	St.Florian
Siesl	1210	18	10	28	7	6	12	Siesl
Staudacher	1325	25	16	41	12	9	13	Arbusti
Tourismuszone Antholz								Zona Turistica Anterselva
Obertal	1550	5	2	7	4	10	8	Alta
<i>Einzelhäuser</i>	-	226	202	428	112	96	149	<i>Case Sparse</i>
072 RITTEN	296/3122	3.545	3.448	6.993	2.386	1.634	3.280	RENON
KLOBENSTEIN *	1154	693	720	1.413	547	291	819	COLLALBO *
LENGMOOS	1154	66	78	144	47	36	51	LONGOMOSO
LENGSTEIN	970	104	98	202	62	39	68	LONGOSTAGNO
OBERBOZEN	1221	389	396	785	294	196	523	SOPRABOLZANO
OBERINN	1300	120	103	223	73	35	83	AUNA DI SOPRA
UNTERINN	909	285	269	554	172	89	201	AUNA DI SOTTO
WANGEN	1064	106	106	212	63	49	65	VANGA
Am Kaseracker	1240	26	29	55	21	38	70	Am Kaseracker
Atzwang	373	50	40	90	41	24	41	Campodazzo
Daunenstep	1150	22	23	45	15	13	17	Daunenstep
Deutschen	350	10	7	17	9	8	9	Santa Trinità
Gissmann	1576	8	9	17	5	6	6	Madonnina
Oberdorf	955	32	32	64	24	15	31	Case Nere
Siffian	1010	17	31	48	18	17	21	Siffiano
Signat	848	24	21	45	20	12	22	Signato
Sill	332	21	17	38	18	12	19	Sill
Wolfsgruben	1206	17	19	36	18	12	22	Costalovara
<i>Einzelhäuser</i>	-	1.555	1.450	3.005	939	742	1.212	<i>Case Sparse</i>

Tab. 4 - Fortsetzung / Segue

Höhenlage, Wohnbevölkerung nach Geschlecht, Haushalte, Gebäude und Wohnungen in den einzelnen bewohnten Ortschaften und Weilern der Gemeinden - Volkszählung 2001
Altitudine, popolazione residente per sesso, famiglie, edifici ed abitazioni nelle singole località abitate dei comuni - Censimento popolazione 2001

GEMEINDEN UND BEWOHNTE ORTSCHAFTEN	Höhe ü.M. (m)	Wohnbevölkerung Popolazione residente			Haus- halte Famiglie	Gebäude Edifici	Woh- nungen Abita- zioni	COMUNI E LOCALITÀ ABITATE
	Altitudine (m)	Männer Maschi	Frauen Femmine	Insges. Totale				
073 RIFFIAN	381/2873	605	587	1.192	392	246	455	RIFIANO
RIFFIAN *	504	420	411	831	276	149	306	RIFIANO *
Aicha	600	18	18	36	16	8	17	Aica
Gfeis	1279	15	9	24	6	7	9	Caveis
Magdfeld	1148	8	9	17	4	5	8	Magdfeld
Obersthöfe	1392	7	6	13	5	7	7	Maso Alto
Tschenn	500	27	37	64	21	12	27	Tschenn
Vernuer	1099	10	5	15	4	8	9	Vernurio
<i>Einzelhäuser</i>	-	100	92	192	60	50	72	<i>Case Sparse</i>
074 MÜHLBACH	695/3132	1.324	1.316	2.640	844	701	910	RIO DI PUSTERIA
MERANSEN	1414	229	222	451	137	137	143	MARANZA
MÜHLBACH *	777	491	527	1.018	362	243	402	RIO DI PUSTERIA *
SPINGES	1101	67	63	130	34	41	39	SPINGA
VALS	1354	178	178	356	113	103	113	VALLES
Masi	1300	6	10	16	4	7	5	Masi
Steiner	1300	15	20	35	10	9	10	Sasso
<i>Einzelhäuser</i>	-	338	296	634	184	161	198	<i>Case Sparse</i>
075 RODENECK	590/2100	597	560	1.157	361	300	390	RODENGO
VILL. *	885	270	234	504	161	139	168	VILLA *
Gifen	982	40	39	79	26	24	30	Chivo
Nauders	985	93	88	181	60	49	61	San Benedetto
St.Pauls	800	17	17	34	10	8	10	San Paolo
<i>Einzelhäuser</i>	-	177	182	359	104	80	121	<i>Case Sparse</i>
076 SALURN	207/1789	1.442	1.496	2.938	1.202	639	1.377	SALORNO
BUCHHOLZ	563	92	93	185	77	55	119	POCHI
SALURN *	224	1.049	1.140	2.189	913	413	988	SALORNO *
Bahnhof	212	13	11	24	10	5	14	Stazione
Gfrill	1328	10	9	19	6	6	8	Cauria
Grünwald	550	7	9	16	8	31	34	Grünwald
St.Johann	221	19	16	35	14	6	12	San Giovanni
<i>Einzelhäuser</i>	-	252	218	470	174	123	202	<i>Case Sparse</i>
077 INNICHEN	1113/3145	1.535	1.572	3.107	1.045	725	1.429	SAN CANDIDO
INNICHEN *	1175	1.053	1.094	2.147	789	496	1.154	SAN CANDIDO *
OBERVIERSCHACH	1154	130	126	256	70	64	76	VERSCIACO DI SOPRA
WINNEBACH	1131	157	166	323	100	77	106	PRATO ALLA DRAVA
Jaufen	1460	9	9	18	4	5	4	Giovo
Patzlein	1238	12	15	27	4	5	5	Patzlein
Raiden-Parggen	1392	11	9	20	5	6	6	Raiden-Parggen
Untervierschach	1132	45	43	88	20	19	20	Versciaco di Sotto
<i>Einzelhäuser</i>	-	118	110	228	53	53	58	<i>Case Sparse</i>
079 JENESIEN	243/1850	1.354	1.349	2.703	856	649	1.014	SAN GENESIO ATESINO
AFING	870	94	96	190	56	38	58	AVIGNA
FLAAS	1354	26	30	56	21	24	26	VALAS
JENESIEN *	1087	518	520	1.038	369	234	439	SAN GENESIO *
Bach	760	9	8	17	7	7	7	Bach
Grumenbichl	1050	43	30	73	29	19	32	Grumenbichl
Halbweg	590	10	18	28	10	10	12	Mezzavia
Oberglaning	1050	17	11	28	8	6	11	Cologna di Sopra
Unterglaning	764	17	16	33	7	8	9	Cologna di Sotto
<i>Einzelhäuser</i>	-	620	620	1.240	349	303	420	<i>Case Sparse</i>

Tab. 4 - Fortsetzung / Segue

Höhenlage, Wohnbevölkerung nach Geschlecht, Haushalte, Gebäude und Wohnungen in den einzelnen bewohnten Ortschaften und Weilern der Gemeinden - Volkszählung 2001
Altitudine, popolazione residente per sesso, famiglie, edifici ed abitazioni nelle singole località abitate dei comuni - Censimento popolazione 2001

GEMEINDEN UND BEWOHNTE ORTSCHAFTEN	Höhe ü.M. (m)	Wohnbevölkerung Popolazione residente			Haus- halte Famiglie	Gebäude Edifici	Woh- nungen Abita- zioni	COMUNI E LOCALITÀ ABITATE
	Altitudine (m)	Männer Maschi	Frauen Femmine	Insges. Totale				
080 ST.LEONHARD IN PASSEIER	450/2746	1.740	1.697	3.437	1.082	632	1.188	SAN LEONARDO IN PASSIRIA
ST.LEONHARD IN PASSEIER *	689	883	896	1.779	603	257	664	SAN LEONARDO IN PASSIRIA *
WALTEN	1269	36	37	73	23	18	27	VALTINA
Gomion	763	60	52	112	28	25	33	Gomion
Innerwalten	1400	32	36	68	15	16	21	Innerwalten
Sagstätt	1300	12	17	29	9	7	12	Sagstätt
Schweinsteg	693	12	13	25	7	8	7	Sant'Orsola
Windegg	925	48	51	99	28	14	32	Windegg
Einzelhäuser	-	657	595	1.252	369	287	392	Case Sparse
081 ST.LORENZEN	784/2194	1.717	1.721	3.438	1.141	721	1.261	SAN LORENZO DI SEBATO
ELLEN	1362	11	13	24	5	6	5	ELLE
MONTAL	863	150	133	283	93	65	95	MANTANA
ONACH	1144	58	47	105	33	23	33	ONIES
ST.LORENZEN *	810	470	490	960	375	174	435	S. LORENZO DI SEBATO *
ST.MARTIN	862	282	286	568	180	102	200	SAN MARTINO
Fassing	890	12	15	27	6	6	8	Fassine
Hörschwang	1475	12	10	22	7	7	7	Costa d'Onies
Hurtmühle	900	27	29	56	21	11	21	Hurtmühle
Lothen	961	22	16	38	8	8	8	Campolino
Marbach	910	15	19	34	8	11	11	Rio Mara
Moos	910	26	17	43	14	10	14	Palù
Pflaurenz	808	89	101	190	71	45	73	Floronzo
Sonnenburg	862	61	80	141	43	38	45	Castelbadia
Stefansdorf	961	134	118	252	81	47	89	Santo Stefano
Einzelhäuser	-	348	347	695	196	168	217	Case Sparse
082 ST.MARTIN IN THURN	1035/2909	851	839	1.690	512	425	671	SAN MARTINO IN BADIA
PIKOLEIN	1115	49	52	101	30	39	63	PICCOLINO
ST.MARTIN IN THURN *	1135	177	159	336	113	73	135	SAN MARTINO IN BADIA *
UNTERMOI	1515	96	80	176	54	38	70	ANTERMOIA
VILA	1395	175	177	352	104	68	123	VILLA
Bioch	1283	10	13	23	6	9	8	Bioch
Frëina	1461	29	24	53	15	14	16	Frëina
Gross Joch	1542	20	15	35	10	8	11	Giogo Grande
Klein Joch	1547	14	21	35	9	8	9	Giogo Piccolo
Lagoschel	1561	6	3	9	4	7	8	Lagoscel
Misci	1618	12	13	25	8	6	8	Misci
Pespach	1218	10	10	20	9	10	11	Pespach
Plaza-Runcac	1560	15	17	32	11	14	30	Piazza-Roncaccio
Preroman	1100	8	10	18	5	6	12	Preroman
Rozò	1200	16	4	20	5	5	6	Rozò
Seres	1570	5	5	10	4	6	8	Seres
Ties	1295	18	24	42	11	15	13	Ties
Vi	1570	22	20	42	15	10	15	Vigo
Einzelhäuser	-	169	192	361	99	89	125	Case Sparse

Tab. 4 - Fortsetzung / Segue

Höhenlage, Wohnbevölkerung nach Geschlecht, Haushalte, Gebäude und Wohnungen in den einzelnen bewohnten Ortschaften und Weilern der Gemeinden - Volkszählung 2001
Altitudine, popolazione residente per sesso, famiglie, edifici ed abitazioni nelle singole località abitate dei comuni - Censimento popolazione 2001

GEMEINDEN UND BEWOHNTE ORTSCHAFTEN	Höhe ü.M. (m)	Wohnbevölkerung Popolazione residente			Haus- halte Famiglie	Gebäude Edifici	Woh- nungen Abita- zioni	COMUNI E LOCALITÀ ABITATE
	Altitudine (m)	Männer Maschi	Frauen Femmine	Insges. Totale				
083 ST.MARTIN IN PASSEIER	457/2868	1.435	1.397	2.832	890	558	940	SAN MARTINO IN PASSIRIA
SALTAUS	490	88	89	177	65	34	64	SALTUSIO
ST.MARTIN IN PASSEIER *	597	807	813	1.620	541	295	566	SAN MARTINO IN PASS. *
Breiteben	1035	7	8	15	5	4	6	Pianlargo
Neuhaus I	597	61	69	130	47	22	54	Neuhaus I
Neuhaus II	597	8	4	12	5	6	7	Neuhaus II
Quellenhof	490	78	81	159	46	31	48	Sorgente
Einzelhäuser	-	386	333	719	181	166	195	Case Sparse
084 ST.PANKRAZ	370/2608	831	777	1.608	520	442	657	SAN PANCRAZIO
ST.PANKRAZ *	735	150	138	288	98	79	123	SAN PANCRAZIO *
Bad Lad	720	156	164	320	106	69	119	Bagno Lad
Tusele	746	18	16	34	16	15	17	Tusele
Einzelhäuser	-	507	459	966	300	279	398	Case Sparse
085 ST.CHRISTINA IN GRÖDEN	1250/3179	858	880	1.738	628	546	1.038	SANTA CRISTINA VAL GARDENA
PESCOSTA	1301	11	14	25	11	6	12	PESCOSTA
ST.CHRISTINA IN GRÖDEN *	1428	665	693	1.358	506	366	780	SANTA CRISTINA VAL GARDENA *
Coi	1333	10	8	18	6	7	7	Coi
Pilon	1477	13	16	29	9	3	10	Pilon
Ulëtta	1550	12	10	22	7	7	9	Ulëtta
Einzelhäuser	-	147	139	286	89	157	220	Case Sparse
086 SARNTAL	570/2781	3.382	3.238	6.620	2.434	1.279	2.515	SARENTINO
DURNHOLZ	1568	25	24	49	17	15	15	VALDURNA
NORDHEIM-ASTFELD	1021	427	427	854	320	127	350	VILLA-CAMPOLASTA
PENS	1450	33	30	63	21	16	31	PENNES
REINSWALD	1492	120	114	234	78	50	74	SAN MARTINO
SARNTHEIN *	961	1.023	1.095	2.118	837	315	980	SARENTINO *
WEISSENBACH	1338	104	98	202	65	36	68	RIOBIANCO
Aberstückl	1325	10	7	17	4	5	4	Sonvigo
Asten	1512	12	10	22	10	9	10	Laste
Bergwerk	1250	18	15	33	12	4	11	Miniera
Bundschen	923	22	15	37	20	16	24	Ponticino
Frohndiener	1050	15	10	25	10	7	9	Al Palù-Frohndiener
Koatlack	1300	20	17	37	14	10	11	Riobianco Basso
Rötenberg	1430	25	16	41	16	11	14	Monterosso
Sack	1516	13	14	27	7	5	5	Sacco
Touristen	700	8	7	15	6	3	4	Osteria Turisti
Einzelhäuser	-	1.507	1.339	2.846	997	650	905	Case Sparse
087 SCHENNA	370/2781	1.390	1.287	2.677	853	661	962	SCENA
SCHENNA *	600	595	573	1.168	386	295	435	SCENA *
VERDINS	842	124	121	245	83	38	86	VERDINS
Leiter	400	13	12	25	9	8	11	Leiter
Prenn	1400	17	8	25	8	15	12	Prenn
Saltnerhof	550	66	59	125	43	16	44	Saltnerhof
St.Georgen	716	11	15	26	9	11	9	San Giorgio
Videgg	1536	12	15	27	7	8	7	Viadacqua
Einzelhäuser	-	552	484	1.036	308	270	358	Case Sparse

Tab. 4 - Fortsetzung / Segue

Höhenlage, Wohnbevölkerung nach Geschlecht, Haushalte, Gebäude und Wohnungen in den einzelnen bewohnten Ortschaften und Weilern der Gemeinden - Volkszählung 2001**Altitudine, popolazione residente per sesso, famiglie, edifici ed abitazioni nelle singole località abitate dei comuni - Censimento popolazione 2001**

GEMEINDEN UND BEWOHNTE ORTSCHAFTEN	Höhe ü.M. (m)	Wohnbevölkerung Popolazione residente			Haus- halte Famiglie	Gebäude Edifici	Woh- nungen Abita- zioni	COMUNI E LOCALITÀ ABITATE
	Altitudine (m)	Männer Maschi	Frauen Femmine	Insges. Totale				
088 MÜHLWALD	982/3479	773	682	1.455	405	355	493	SELVA DEI MOLINI
LAPPACH	1436	89	76	165	49	45	63	LAPPAGO
MÜHLWALD *	1229	226	225	451	131	94	151	SELVA DEI MOLINI *
Graben	1300	43	34	77	24	21	28	Fosse
Innermühlwald	1259	23	17	40	12	13	16	Selva di Dentro
Mairkirchl	1146	17	20	37	12	13	15	Masseria della Chiesa
Oberlappach	1534	19	13	32	5	6	5	Lappago di Sopra
Pieterstein	1623	14	15	29	6	8	8	La Pietra
Unterlappach	1288	27	21	48	13	10	17	Lappago di Sotto
Zösen	1726	4	1	5	1	3	3	Cesa
<i>Einzelhäuser</i>	-	311	260	571	152	142	187	<i>Case Sparse</i>
089 WOLKENSTEIN IN GRÖDEN	1400/3179	1.248	1.265	2.513	851	632	1.341	SELVA DI VAL GARDENA
LA POZA	1500	71	84	155	56	34	62	LA POZA
PLAN DA TIEJA	1501	144	126	270	102	80	174	PLAN DA TIEJA
WOLKENSTEIN *	1563	800	823	1.623	547	390	912	SELVA *
Daunëi	1650	57	56	113	35	27	53	Daunëi
Dorives	1429	9	12	21	8	4	8	Dorives
La Sëlva	1560	41	44	85	26	23	29	La Sëlva
Merch-Linacia	1670	12	9	21	8	9	8	Merch-Linacia
<i>Einzelhäuser</i>	-	114	111	225	69	65	95	<i>Case Sparse</i>
091 SCHNALS	830/3624	726	668	1.394	448	321	486	SENALES
KARTHAUS *	1327	145	143	288	102	70	116	CERTOSA *
KATHARINABERG	1245	79	80	159	53	37	66	SANTA CATERINA
UNSER FRAU	1508	216	212	428	137	85	146	MADONNA
Kurzras	2004	15	11	26	17	14	12	Maso Corto
Raindlhöfe	1400	10	8	18	4	4	4	Masi Rivetta
Vernagt	1700	32	21	53	18	16	20	Vernago
<i>Einzelhäuser</i>	-	229	193	422	117	95	122	<i>Case Sparse</i>
092 SEXTEN	1244/3092	935	971	1.906	642	474	794	SESTO
MOOS	1339	262	300	562	192	151	236	SAN GIUSEPPE
SEXTEN *	1310	427	472	899	307	212	393	SESTO *
Waldheim	1330	49	48	97	32	27	38	Waldheim
<i>Einzelhäuser</i>	-	197	151	348	111	84	127	<i>Case Sparse</i>
093 SCHLANDERS	660/3366	2.857	2.876	5.733	2.014	1.207	2.177	SILANDRO
GÖFLAN	755	235	268	503	163	119	179	COVELANO
SCHLANDERS *	721	2.129	2.163	4.292	1.552	867	1.684	SILANDRO *
VEZZAN	708	206	218	424	139	96	140	VEZZANO
Schlandersberg	1060	11	8	19	7	4	7	Monte di Silandro
Talatsch	1464	11	8	19	7	8	8	Talaccio
<i>Einzelhäuser</i>	-	265	211	476	146	113	159	<i>Case Sparse</i>
094 SCHLUDERNS	883/2780	920	928	1.848	594	396	638	SLUDERNO
SCHLUDERNS *	921	810	819	1.629	529	342	559	SLUDERNO *
Gschneir	1344	12	9	21	4	4	4	Casinara
Spondinig	890	10	8	18	7	7	9	Spondigna
<i>Einzelhäuser</i>	-	88	92	180	54	43	66	<i>Case Sparse</i>

Tab. 4 - Fortsetzung / Segue

Höhenlage, Wohnbevölkerung nach Geschlecht, Haushalte, Gebäude und Wohnungen in den einzelnen bewohnten Ortschaften und Weilern der Gemeinden - Volkszählung 2001**Altitudine, popolazione residente per sesso, famiglie, edifici ed abitazioni nelle singole località abitate dei comuni - Censimento popolazione 2001**

GEMEINDEN UND BEWOHNTE ORTSCHAFTEN	Höhe ü.M. (m)	Wohnbevölkerung Popolazione residente			Haus- halte Famiglie	Gebäude Edifici	Woh- nungen Abita- zioni	COMUNI E LOCALITÀ ABITATE
	Altitudine (m)	Männer Maschi	Frauen Femmine	Insges. Totale				
095 STILFS	1033/3905	667	643	1.310	480	473	600	STELVIO
GOMAGOI	1260	46	41	87	33	37	33	GOMAGOI
STILFS *	1310	251	248	499	191	172	214	STELVIO *
SULDEN	1840	162	171	333	125	134	213	SOLDA
TRAFOI	1543	27	33	60	23	32	28	TRAFOI
Aussererhof	1450	7	8	15	5	5	5	Maso di Fuori
Faslarhöfe	1525	23	14	37	9	8	9	Fossalara
Neuwies	1550	9	7	16	6	6	8	Neuwies
Platz	1534	14	16	30	8	5	8	Piazza
Stilfser Brücke	1130	42	35	77	27	24	28	Ponte Stelvio
Einzelhäuser	-	86	70	156	53	50	54	Case Sparse
096 TARENTEN	925/2827	816	756	1.572	456	362	618	TERENTO
TARENTEN *	1210	468	447	915	293	216	414	TARENTEN *
Hohenbühel	1350	28	21	49	12	11	12	Collalto
Margen	1322	21	16	37	10	12	11	Marga
Einzelhäuser	-	299	272	571	141	123	181	Case Sparse
097 TERLAN	240/1175	1.750	1.829	3.579	1.332	664	1.404	TERLANO
SIEBENEICH	264	235	249	484	185	66	190	SETTEQUERCE
TERLAN *	248	747	796	1.543	579	257	609	TERLANO *
VILPIAN	264	302	318	620	225	118	228	VILPIANO
Klaus	260	45	49	94	30	25	37	Chiusa
Kuhn	255	11	10	21	10	9	10	Kuhn
Oberkreuth	290	35	27	62	25	12	26	Novale di Sopra
Schwefelbad	255	22	22	44	21	12	21	Bagni di Zolfo
Einzelhäuser	-	353	358	711	257	165	283	Case Sparse
098 TRAMIN AN DER WEINSTRASSE	213/2116	1.533	1.660	3.193	1.206	692	1.387	TERMENO SULLA STRADA DEL VINO
HANDWERKERZONE	213	15	11	26	9	4	9	LOCALITÀ INDUSTRIALE E ARTIGIANALE
SÖLL	451	44	43	87	31	24	37	SELLA
TRAMIN *	276	1.318	1.448	2.766	1.047	582	1.206	TERMENO *
Rungg	318	59	65	124	48	29	52	Ronchi
Einzelhäuser	-	97	93	190	71	53	83	Case Sparse
099 TISENS	257/2297	893	916	1.809	675	534	800	TESIMO
GFRILL	1038	36	37	73	30	25	59	CAPRILE
GRISSIAN	828	15	12	27	10	7	11	GRISSIANO
PLATZERS	1280	6	4	10	6	8	8	PLAZZOLES
PRISSIAN	617	208	192	400	154	119	180	PRISSIANO
SCHERNAG	331	31	32	63	30	21	29	SCHERNAG
TISENS *	635	254	307	561	209	158	251	TESIMO *
Moser	1263	9	11	20	5	6	6	Moser
Naraun	661	26	29	55	24	13	22	Narano
Sandbichl	661	9	15	24	8	7	8	Sandbichl
Ulpmer	793	9	14	23	7	6	7	Ulpmer
Einzelhäuser	-	290	263	553	192	164	219	Case Sparse

Tab. 4 - Fortsetzung / Segue

Höhenlage, Wohnbevölkerung nach Geschlecht, Haushalte, Gebäude und Wohnungen in den einzelnen bewohnten Ortschaften und Weilern der Gemeinden - Volkszählung 2001**Altitudine, popolazione residente per sesso, famiglie, edifici ed abitazioni nelle singole località abitate dei comuni - Censimento popolazione 2001**

GEMEINDEN UND BEWOHNTE ORTSCHAFTEN	Höhe ü.M. (m)	Wohnbevölkerung Popolazione residente			Haus-halte Famiglie	Gebäude Edifici	Woh-nungen Abita-zioni	COMUNI E LOCALITÀ ABITATE
	Altitudine (m)	Männer Maschi	Frauen Femmine	Insges. Totale				
100 TIERS	700/3002	441	443	884	318	261	395	TIRES
TIERS *	1028	186	188	374	146	104	190	TIRES *
Gemäuer	1010	11	17	28	8	8	10	Gemeier
Mittelstrich	1075	24	25	49	19	18	26	Villa di Mezzo
St.Zyprian	1071	48	48	96	32	32	38	San Cipriano
Weißlahnbad	1150	31	31	62	20	18	20	Lavina Bianca
Einzelhäuser	-	141	134	275	93	81	111	Case Sparse
101 TIROL	323/2998	1.190	1.166	2.356	851	558	1.035	TIROLO
TIROL *	594	553	576	1.129	405	238	452	TIROLO *
MERAN	325	88	87	175	72	46	110	MERANO
Finele	500	19	20	39	15	10	18	Finele
Haslachstraße	760	27	22	49	17	12	22	Via Aslago
St.Peter	596	17	12	29	10	6	10	San Pietro
Einzelhäuser	-	486	449	935	332	246	423	Case Sparse
102 TRUDEN	719/1836	457	500	957	368	271	513	TRODNA
KALTENBRUNN	1008	26	25	51	18	14	21	FONTANEFREDDE
SAN LUGANO	1110	59	71	130	58	55	86	SAN LUGANO
TRUDEN *	1127	306	338	644	244	164	342	TRODNA *
Handwerkerzone	1050	17	15	32	12	7	12	Zona Artigianale
Mühlen	877	17	19	36	11	11	18	Molini
Einzelhäuser	-	32	32	64	25	20	34	Case Sparse
103 TAUFERS IM MÜNSTER TAL	1050/3195	483	466	949	339	280	402	TUBRE
TAUFERS IM MÜNSTER TAL *	1240	363	345	708	257	203	305	TUBRE *
Grenzstation	1268	15	12	27	10	7	12	Valico
Puntweil	1220	10	11	21	7	8	9	Puntweil
Rifair	1106	29	35	64	24	23	27	Rifair
Schlossoir	1119	53	48	101	33	30	37	Schlossoir
Einzelhäuser	-	13	15	28	8	9	12	Case Sparse
104 ULTEN	898/3439	1.509	1.497	3.006	924	736	1.152	ULTIMO
KUPPELWIES	1153	72	62	134	51	27	67	PRACUPOLA
ST.GERTRAUD	1512	77	81	158	47	42	63	SANTA GERTRUDE
ST.NIKOLAUS	1271	127	118	245	77	65	95	SAN NICOLÒ
ST.WALBURG *	1190	440	501	941	309	183	371	SANTA VALBURGA *
Grubern	1409	16	14	30	9	9	10	Le Cave
Gschöra-Gasteig	1369	16	17	33	7	8	8	Casera
In Eck	1353	23	19	42	13	10	14	Dosso
Innerdurach	1420	14	17	31	7	6	12	Durago di Dentro
Lahner	1400	16	14	30	10	12	12	Lana
Pilsenhöfe	1675	6	10	16	5	5	5	Masi Pilsera
Schwien-Eggen	1470	16	14	30	8	9	10	Novale-Eggen
Einzelhäuser	-	686	630	1.316	381	360	485	Case Sparse

Tab. 4 - Fortsetzung / Segue

Höhenlage, Wohnbevölkerung nach Geschlecht, Haushalte, Gebäude und Wohnungen in den einzelnen bewohnten Ortschaften und Weilern der Gemeinden - Volkszählung 2001
Altitudine, popolazione residente per sesso, famiglie, edifici ed abitazioni nelle singole località abitate dei comuni - Censimento popolazione 2001

GEMEINDEN UND BEWOHNTE ORTSCHAFTEN	Höhe ü.M. (m)	Wohnbevölkerung Popolazione residente			Haus- halte Famiglie	Gebäude Edifici	Woh- nungen Abita- zioni	COMUNI E LOCALITÀ ABITATE
	Altitudine (m)	Männer Maschi	Frauen Femmine	Insges. Totale				
105 PFATTEN	215/675	421	421	842	328	109	340	VADENA
NEUPFATTEN	250	161	165	326	107	13	106	VADENA NUOVA
PFATTEN *	243	26	18	44	19	12	19	VADENA *
Birti	225	64	68	132	56	14	58	Birti
Gmund	219	5	9	14	6	5	6	Monte
Keller	225	9	5	14	8	3	8	Caneve
Klughammer	225	17	16	33	10	9	16	Campi al Lago
Mairhof	231	14	17	31	13	5	13	Mover
Piglon	224	10	5	15	9	1	9	Piccolongo
Stadl-Laimburg	237	11	6	17	8	-	8	Stadio-Laimburg
Wachsbleiche	227	13	15	28	12	4	13	Masetta
<i>Einzelhäuser</i>	-	91	97	188	80	43	84	<i>Case Sparse</i>
106 OLANG	981/2567	1.401	1.396	2.797	898	741	1.245	VALDAORA
MITTEROLANG *	1048	716	689	1.405	460	367	672	VALDAORA DI MEZZO *
NIEDEROLANG	1024	322	353	675	223	176	298	VALDAORA DI SOTTO
Bahnhof Olang	1022	45	36	81	27	22	30	Stazione di Valdaora
Gassl	1147	40	50	90	26	26	37	Casola
Geiselsberg	1344	53	55	108	30	31	37	Sorafurcia
Mühlbach	1066	17	18	35	8	7	8	Rio Molino
<i>Einzelhäuser</i>	-	208	195	403	124	112	163	<i>Case Sparse</i>
107 PFITSCH	943/3509	1.307	1.312	2.619	888	613	996	VAL DI VIZZE
BAHNHOF	952	257	265	522	213	83	252	STAZIONE
KEMATEN	1441	79	87	166	59	46	68	CAMINATA
ST.JAKOB	1446	100	67	167	58	55	85	SAN GIACOMO
WIESEN *	948	450	471	921	297	200	300	PRATI *
Afens	1250	18	13	31	10	9	10	Avenes
Burgum	1372	6	6	12	4	6	4	Borgone
Flains	1030	80	88	168	57	36	61	Flaines
Fussendraß	1381	23	22	45	15	12	16	Fossa Trues
Grube	1416	10	13	23	8	12	10	Fosse
Kinzen	1455	17	17	34	10	11	11	Quinzo
Moos	950	35	42	77	7	7	7	Palù
Platz	1423	2	5	7	4	6	6	Piazza
Rain	1438	21	26	47	14	12	19	Riva
Ried	1375	12	12	24	8	6	8	Novale
Schmuders	1225	21	17	38	11	10	11	Smudres
Wasserkraftwerk	998	1	-	1	1	2	1	Centrale Idroelettrica
<i>Einzelhäuser</i>	-	175	161	336	112	100	127	<i>Case Sparse</i>

Tab. 4 - Fortsetzung / Segue

Höhenlage, Wohnbevölkerung nach Geschlecht, Haushalte, Gebäude und Wohnungen in den einzelnen bewohnten Ortschaften und Weilern der Gemeinden - Volkszählung 2001**Altitudine, popolazione residente per sesso, famiglie, edifici ed abitazioni nelle singole località abitate dei comuni - Censimento popolazione 2001**

GEMEINDEN UND BEWOHNTE ORTSCHAFTEN	Höhe ü.M. (m)	Wohnbevölkerung Popolazione residente			Haus- halte	Gebäude	Woh- nungen	COMUNI E LOCALITÀ ABITATE
	Altitudine (m)	Männer Maschi	Frauen Femmine	Insges. Totale	Famiglie	Edifici	Abita- zioni	
108 AHRNTAL	942/3378	2.807	2.710	5.517	1.620	1.247	1.924	VALLE AURINA
LUTTACH	956	343	327	670	221	172	269	LUTAGO
ST.JAKOB	1192	95	107	202	56	50	58	SAN GIACOMO
ST.JOHANN	1018	378	395	773	220	134	274	SAN GIOVANNI
ST.PETER	1364	18	21	39	11	11	15	SAN PIETRO
STEINHAUS *	1054	210	223	433	134	113	167	CADIPIETRA *
WEISSENBACH	1334	158	144	302	84	69	100	RIOBIANCO
Am Griesbach	1246	23	23	46	16	22	25	Am Griesbach
Am Wollbach	1118	115	106	221	66	42	77	Am Wollbach
Brunnberg	1200	19	20	39	9	10	14	Brunnberg
Garber	1138	41	40	81	29	19	35	Ai Cavoni
Gatter	1088	70	47	117	43	29	45	Quadra
Gisse	988	85	94	179	52	43	69	Gisse
Im Stoana	1169	34	38	72	20	17	20	Im Stoana
Innertal	1380	33	30	63	14	18	20	Innertal
Marche	1219	115	128	243	79	58	90	Marche
Moarhöfe	1095	14	11	25	6	4	6	Masserie
Mühlegg	1044	107	108	215	69	51	77	Costa Molini
Oberluttach	967	111	114	225	75	49	97	Lutago di Sopra
Reichegggen	1200	17	11	28	7	7	8	Reichegggen
St.Martin	1006	40	38	78	27	16	28	San Martino
Steger Aue	1050	28	31	59	16	17	20	Steger Aue
Trippach	1247	27	20	47	10	9	15	Riatorbo
<i>Einzelhäuser</i>	-	726	634	1.360	356	287	395	<i>Case Sparse</i>
109 GSIES	1191/2837	1.062	1.036	2.098	541	413	711	VALLE DI CASIES
AUSSERPICHL	1262	156	134	290	89	53	97	COLLE DI FUORI
ST.MAGDALENA	1398	155	169	324	94	65	115	SANTA MADDALENA
ST.MARTIN *	1276	151	141	292	78	55	87	SAN MARTINO *
Binter	1485	20	22	42	10	8	14	Binter
Dörfli	1475	31	26	57	12	8	16	Villa
Durnwald	1206	10	10	20	6	6	10	Durna in Selva
Haberer	1475	13	13	26	6	6	10	Haberer
Henzing	1227	21	22	43	14	8	19	Masi
Huiben	1526	16	24	40	8	9	18	Huiben
Innerpichl	1233	36	38	74	18	13	21	Colle di Dentro
Kapairn	1290	19	12	31	6	6	6	Capaia
Oberpichl	1305	18	12	30	6	7	14	Colle di Sopra
Oberplanken	1237	18	22	40	10	8	13	Planca di Sopra
Preindl	1275	42	46	88	25	18	32	Prateria
Riebisen	1300	15	10	25	5	3	5	Riebisen
Schindelholz	1477	12	17	29	4	5	4	Scandole
Unterplanken	1223	47	40	87	23	20	35	Planca di Sotto
Unterpreindl	1250	18	16	34	8	9	10	Unterpreindl
Weckerler	1374	19	14	33	7	7	24	Weckerler
<i>Einzelhäuser</i>	-	245	248	493	112	99	161	<i>Case Sparse</i>
110 VINTL	722/3260	1.587	1.521	3.108	1.005	751	1.143	VANDOIES
NIEDERVINTL *	755	361	354	715	269	165	307	VANDOIES DI SOTTO *
OBERVINTL	749	248	265	513	183	106	201	VANDOIES DI SOPRA
PFUNDERS	1155	280	257	537	154	141	164	FUNDRES
WEITENTAL	882	328	350	678	210	158	241	VALLARGA
Dörfli	763	17	13	30	10	13	10	Villetta
Karnergasse	764	20	26	46	19	15	31	Karnergasse
<i>Einzelhäuser</i>	-	333	256	589	160	153	189	<i>Case Sparse</i>

Tab. 4 - Fortsetzung / Segue

Höhenlage, Wohnbevölkerung nach Geschlecht, Haushalte, Gebäude und Wohnungen in den einzelnen bewohnten Ortschaften und Weilern der Gemeinden - Volkszählung 2001**Altitudine, popolazione residente per sesso, famiglie, edifici ed abitazioni nelle singole località abitate dei comuni - Censimento popolazione 2001**

GEMEINDEN UND BEWOHNTE ORTSCHAFTEN	Höhe ü.M. (m)	Wohnbevölkerung Popolazione residente			Haus- halte Famiglie	Gebäude Edifici	Woh- nungen Abita- zioni	COMUNI E LOCALITÀ ABITATE
	Altitudine (m)	Männer Maschi	Frauen Femmine	Insges. Totale				
111 VAHRN	570/2742	1.759	1.818	3.577	1.297	679	1.460	VARNA
LÖWENVIERTEL- ELISABETHSIEDLUNG	584	299	312	611	247	149	271	LEONE-SANTA ELISABETTA
NEUSTIFT	595	278	262	540	175	100	205	NOVACELLA
SCHALDERS	1166	22	37	59	16	12	21	SCALERES
VAHRN *	671	788	822	1.610	627	247	680	VARNA *
Köferersiedlung	660	33	35	68	25	10	32	Köferersiedlung
Schülerheim Salern	770	2	2	4	2	3	4	Seminario Salern
Spiluck	1303	16	19	35	8	7	14	Spelonca
Zieglersiedlung	650	45	36	81	28	21	30	Zieglersiedlung
Einzelhäuser	-	276	293	569	169	130	203	Case Sparse
112 VÖRAN	595/2025	477	403	880	246	178	317	VERANO
VÖRAN *	1204	195	166	361	109	59	154	VERANO *
Einzelhäuser	-	282	237	519	137	119	163	Case Sparse
113 NIEDERDORF	1115/2378	642	666	1.308	485	402	631	VILLABASSA
NIEDERDORF *	1158	597	622	1.219	464	379	604	VILLABASSA *
Einzelhäuser	-	45	44	89	21	23	27	Case Sparse
114 VILLANDERS	483/2509	932	898	1.830	573	432	690	VILLANDRO
VILLANDERS *	880	337	344	681	211	165	253	VILLANDRO *
Gravetsch	958	45	36	81	25	22	28	Gravetsch
Sauders	780	28	36	64	20	14	26	San Maurizio
Einzelhäuser	-	522	482	1.004	317	231	383	Case Sparse
115 STERZING	935/2714	2.844	2.941	5.785	2.261	933	2.688	VIPITENO
STERZING *	948	2.317	2.482	4.799	1.925	707	2.294	VIPITENO *
THUINS	1070	123	117	240	88	59	112	TUNES
TSCHÖFS	1072	23	23	46	15	12	16	CEVES
UNTERRIED	1016	14	18	32	13	9	16	NOVALE DI SOTTO
Flans	1318	13	11	24	7	10	8	Flans
Lurx	1025	16	13	29	11	11	11	Lurches
Matzes	1300	20	25	45	13	10	14	Mazzes
Oberried	1071	26	18	44	15	9	19	Novale di Sopra
Steckholz	1140	12	6	18	5	5	6	Ceppaia
Unterraminges	1150	12	14	26	6	9	6	Raminges di Sotto
Einzelhäuser	-	268	214	482	163	92	186	Case Sparse
116 FELDTURNIS	530/2436	1.242	1.299	2.541	739	522	845	VELTURNO
FELDTURNIS *	851	568	590	1.158	334	255	396	VELTURNO *
Garn	1177	102	101	203	45	34	45	Caerna
Pedratz	840	28	30	58	18	11	18	Pedraz
Schnauders	1035	60	61	121	31	21	33	Snodres
Schrambach	600	59	65	124	38	31	45	San Pietro Mezzomonte
Tschiffnon	849	33	49	82	27	14	31	Giovignano
Einzelhäuser	-	392	403	795	246	156	277	Case Sparse

Tab. 4 - Fortsetzung / Segue

Höhenlage, Wohnbevölkerung nach Geschlecht, Haushalte, Gebäude und Wohnungen in den einzelnen bewohnten Ortschaften und Weilern der Gemeinden - Volkszählung 2001**Altitudine, popolazione residente per sesso, famiglie, edifici ed abitazioni nelle singole località abitate dei comuni - Censimento popolazione 2001**

GEMEINDEN UND BEWOHNTE ORTSCHAFTEN	Höhe ü.M. (m)	Wohnbevölkerung Popolazione residente			Haus- halte Famiglie	Gebäude Edifici	Woh- nungen Abita- zioni	COMUNI E LOCALITÀ ABITATE
	Altitudine (m)	Männer Maschi	Frauen Femmine	Insges. Totale				
117 WENGEN	1106/3026	639	593	1.232	348	284	411	LA VALLE
PEDEROA	1150	118	126	244	67	69	68	PEDEROA
ST.GENESIUS *	1353	182	161	343	102	67	130	SAN GENESIO *
Aiarèi	1528	12	13	25	7	5	9	Aiarèi
Biei-Runch	1584	15	16	31	8	8	10	Biei-Runch
Çiampèi	1516	14	14	28	9	8	8	Çiampèi
Çiamplø	1267	50	35	85	23	17	27	Çiamplø
Çians	1471	30	29	59	17	14	22	Çians
Furnacia	1568	11	9	20	6	6	9	Furnacia
Lunz	1308	22	21	43	14	12	16	Lunz
Rumestluns	1400	13	15	28	5	7	6	Rumestluns
Tolpèi	1500	16	14	30	8	8	9	Tolpèi
<i>Einzelhäuser</i>	-	156	140	296	82	63	97	<i>Case Sparse</i>
118 UNSERE LIEBE FRAU IM WALDE-ST.FELIX	1091/2434	391	396	787	263	225	313	SENALE-SAN FELICE
ST.FELIX *	1279	99	121	220	77	62	86	SAN FELICE *
UNSERE LIEBE FRAU IM WALDE	1355	28	40	68	30	18	40	SENALE
Malgasott	1332	38	36	74	20	19	22	Malgasott
<i>Einzelhäuser</i>	-	226	199	425	136	126	165	<i>Case Sparse</i>

(a) Verwaltungseinheit / Isola amministrativa

Quelle: ISTAT, Auswertung des ASTAT

Fonte: ISTAT, elaborazione ASTAT

Tab. 5

Fläche und Wohnbevölkerung der administrativen Fraktionen der Gemeinden - Volkszählung 2001**Superficie territoriale e popolazione residente delle frazioni amministrative dei comuni - Censimento popolazione 2001**

GEMEINDE COMUNE	FRAKTION FRAZIONE	Einwohner Abitanti (a)	Fläche (km ²) Superficie (km ²) (b)
001 Aldein / Aldino	Aldein / Aldino	1.370	42,14
	Radein / Redagno	286	20,39
002 Andrian / Andriano	Andrian / Andriano	794	4,89
003 Altrei / Anterivo	Altrei / Anterivo	387	11,10
004 Eppan a.d.W. / Appiano s.s.d.v.	Frangart / Frangarto	658	2,40
	Gaid / Gaido	27	4,24
	Girlan / Cornaiano	2.397	7,52
	Missian / Missiano	474	3,49
	Montiggl / Monticolo	116	9,72
	Predonig / Predonico	182	8,73
	St.Michael / S.Michele	6.304	11,44
	St.Pauls / S.Paolo	2.263	6,35
Unterrain / Riva di Sotto	235	5,71	
005 Haffling / Avelengo	Haffling / Avelengo	709	27,40
006 Abtei / Badia	Abtei / Badia	1.251	29,14
	St.Kassian / S.Cassiano / S.Ciascian	772	34,55
	Stern / La Villa / La Ila	992	19,49
007 Barbian / Barbiano	Hauptort / Centro (Barbian)	922	18,55
	Kollmann / Colma	325	0,81
	Saubach	101	4,03
	St.Gertraud / S.Gertrude	172	1,12
008 Bozen / Bolzano	Bozen / Bolzano	94.912	52,29
009 Prags / Braies	Ausserprags / Braies di Fuori	232	29,48
	Innerprags / Braies di Dentro	254	9,80
	St.Veit / S.Vito	147	50,97
010 Brenner / Brennero	Brenner / Brennero	303	15,79
	Brennerbad / Terme di Brennero	9	20,06
	Giggelberg / Moncucco	48	3,12
	Gossensaß / Colle Isarco	1.029	5,22
	Pflersch / Fleres	615	66,29
	Pontigl / Ponticolo	62	3,81
011 Brixen / Bressanone	Afers / Eores	621	22,80
	Albeins / Albes	470	3,75
	Elvas	287	2,79
	Gereut	82	4,95
	Hauptort / Centro	14.008	5,55
	Karnol / Cornale	113	0,81
	Klerant / Cleran	134	1,70
	Kranebitt	117	1,04
	Mahr / La Mara	243	1,32
	Mairdorf / Villa	121	1,35
	Mellaun / Meluno	210	4,85
	Pairdorf / Perara	93	0,73
	Pinzagen / Pinzago	178	0,92
	Plabach	86	3,04
	Rutzenberg	53	7,96
	Sarns / Sarnes	182	2,04
	St.Andrä / S.Andrea	528	0,84
	St.Leonhard / S.Leonardo	194	10,71
	Tils / Tiles	160	3,60
	Tötschling / Teceligna	60	1,70
Tschötsch / Scezze	232	0,63	
Untereben	187	1,61	
012 Branzoll / Bronzolo	Branzoll / Bronzolo	2.293	7,54

Tab. 5 - Fortsetzung / Segue

Fläche und Wohnbevölkerung der administrativen Fraktionen der Gemeinden - Volkszählung 2001**Superficie territoriale e popolazione residente delle frazioni amministrative dei comuni - Censimento popolazione 2001**

GEMEINDE COMUNE	FRAKTION FRAZIONE	Einwohner Abitanti (a)	Fläche (km ²) Superficie (km ²) (b)
013 Bruneck / Brunico	Aufhofen / Villa S.Caterina	386	3,97
	Dietenheim / Teodone	859	4,77
	Hauptort / Centro	7.610	6,18
	Luns / Lunes	81	1,71
	Reischach / Riscoce	1.554	19,59
	St.Georgen / S.Giorgio	1.906	7,36
	Stegen / Stegona	1.209	1,43
014 Kuens / Caines	Kuens / Caines	318	1,63
015 Kaltern a.d.W. / Caldaro s.s.d.v.	(c)	41	4,70
	Altenburg / Castelvecchio	146	7,04
	Kalterer Moos / Palude di Caldaro	39	2,68
	Kaltern a.d.W. / Caldaro s.s.d.v.	5.836	24,48
	Oberplanitzing / Pianizza di Sopra	436	2,66
	St.Josef am See / S.Giuseppe al Lago	159	5,38
	Unterplanitzing / Pianizza di Sotto	193	1,04
016 Freienfeld / Campo di Trens	Egg / Dosso	112	10,98
	Elzenbaum / Pruno	150	8,39
	Flans / Flanes	36	16,65
	Mauls / Mules	521	8,16
	Niederried / Novale Basso	67	0,02
	Pfulters / Fuldres	85	13,65
	Rizzail / Rizzolo	52	18,53
	Sprechenstein / Castelpietra	47	0,08
	Stilfes / Stilves	463	7,90
	Trens	887	8,55
	Valgenäun / Valgenauna	38	2,48
017 Sand in Taufers / Campo Tures	Ahornach / Acereto	625	43,12
	Kematen / Caminata di Tures	416	13,69
	Mühlen / Molini di Tures	1.377	7,82
	Rein / Riva di Tures	360	84,74
	Sand in Taufers / Campo Tures	2.102	14,62
018 Kastelbell-Tschars / Castelbello-Ciardes	Freiberg / Montefranco	83	6,76
	Galsaun / Colsano	392	3,51
	Juval / Juvale	46	6,14
	Kastelbell / Castelbello	730	10,11
	Latsching / Lacinigo	116	0,84
	Tomberg / Montefontana	74	12,25
	Trumsberg / Monte Trumes	55	7,67
	Tschars / Ciardes	831	6,51
019 Kastelruth / Castelrotto	Kastelruth / Castelrotto	1.937	8,96
	Pufels / Bulla / Bula	121	3,40
	Runggaditsch / Roncadizza	492	3,89
	Seis / Siusi	1.690	12,40
	Seiseralm / Alpe di Siusi	151	53,77
	St.Michael / S.Michele / S.Michiel	336	10,25
	St.Oswald / S.Osvaldo	139	4,48
	St.Valentin / S.Valentino	274	2,21
	St.Vigil / S.Vigiilio	111	3,99
	Tagusens / Tagusa	113	5,50
	Tisens / Tisana	164	4,14
	Überwasser / Oltretorrente / Sureghes	466	4,99
	020 Tschermers / Cermes	Tschermers / Cermes	1.228
021 Kiens / Chienes	Ehrenburg / Casteldarne	1.049	6,75
	Getzenberg / Monghezzo	59	7,90
	Hofer / Corti	264	12,45
	Kiens / Chienes	706	1,82
	St.Sigmund / S.Sigismondo	563	4,76
022 Klausen / Chiusa	Gufidaun / Gudon	517	7,82
	Hauptort / Centro	2.266	4,27
	Latzfons / Lazfons	1.407	36,45
	Verdings / Verdignes	423	2,76

Tab. 5 - Fortsetzung / Segue

Fläche und Wohnbevölkerung der administrativen Fraktionen der Gemeinden - Volkszählung 2001**Superficie territoriale e popolazione residente delle frazioni amministrative dei comuni - Censimento popolazione 2001**

GEMEINDE COMUNE	FRAKTION FRAZIONE	Einwohner Abitanti (a)	Fläche (km ²) Superficie (km ²) (b)
023 Karneid / Cornedo all'Isarco	Blumau / Prato all'Isarco	436	1,20
	Breien / Briè	49	2,83
	Gummer / S.Valentino in Campo	501	11,71
	Kardaun / Cardano	438	1,04
	Karneid / Cornedo all'Isarco	491	8,02
	Steinegg / Collepietra	1.198	15,81
024 Kurtatsch a.d.W. / Cortaccia s.s.d.v.	Entiklar / Niclara	108	0,04
	Graun / Corona	239	7,20
	Hofstatt	54	0,41
	Kurtatsch a.d.W. / Cortaccia s.s.d.v.	1.376	8,39
	Oberfennberg / Favogna di Sopra	8	8,20
	Penon / Penone	300	4,85
025 Kurtinig a.d.W. / Cortina s.s.d.v.	Kurtinig a.d.W. / Cortina s.s.d.v.	594	2,00
026 Corvara / Corvara in Badia	Corvara / Corvara in Badia / Corvara	291	14,73
	Kolfuschg / Colfosco / Calfosch	511	20,02
	Pescosta	464	4,18
027 Graun im Vinschgau / Curon Venosta	Graun / Curon	372	28,76
	Langtaufers / Vallelunga	445	107,03
	Reschen / Resia	722	48,38
	St.Valentin / S.Valentino	840	25,49
028 Toblach / Dobbiaco	Hauptort / Centro	2.838	114,64
	Wahlen / Valle S.Silvestro	402	10,80
029 Neumarkt / Egna	Laag / Laghetti	1.011	5,63
	Neumarkt / Egna	2.571	16,72
	Villa	748	1,22
030 Pfalzen / Falzes	Greinwalden / Grimaldo	146	6,54
	Hauptort / Centro	1.590	12,01
	Issing / Issengo	519	14,59
031 Völs am Schlern / Fiè allo Sciliar	Blumau / Prato all'Isarco	102	0,61
	Oberaicha / Aica di Sopra	306	2,45
	Obervöls / Fiè di Sopra	449	3,14
	Peterbühl	473	2,02
	Prösels / Presule	132	3,49
	Pröslerried	64	1,77
	St.Anton / S.Antonio	357	0,52
	St.Kathrein / S.Caterina	147	3,18
	St.Konstantin / S.Costantino	242	6,08
	Ums / Umes	192	16,89
	Unteraicha / Aica di Sotto	63	1,10
	Untervöls / Fiè di Sotto	430	0,87
	Völserried / Novale di Fiè	74	1,85
032 Franzensfeste / Fortezza	Franzensfeste / Fortezza	636	19,56
	Grasstein / Le Cave	55	23,56
	Mittewald / Mezzaselva	201	18,65
033 Villnöß / Funes	Koll / Colle	117	15,80
	St.Jakob / S.Giacomo	109	3,23
	St.Magdalena / S.Maddalena	506	35,98
	St.Peter / S.Pietro	779	9,54
	St.Valentin / S.Valentino	287	8,78
	Teis / Tiso	581	8,05
034 Gais / Gais	Gais	1.690	10,35
	Lanebach	17	4,00
	Mühlbach / Riomolino	117	22,40
	Tesselberg / Montassilone	32	8,83
	Uttenheim / Villa Ottone	1.009	15,04
035 Gargazon / Gargazzone	Gargazon / Gargazzone	1.366	4,91
036 Glurns / Glorenza	Glurns / Glorenza	883	13,22

Tab. 5 - Fortsetzung / Segue

Fläche und Wohnbevölkerung der administrativen Fraktionen der Gemeinden - Volkszählung 2001**Superficie territoriale e popolazione residente delle frazioni amministrative dei comuni - Censimento popolazione 2001**

GEMEINDE COMUNE	FRAKTION FRAZIONE	Einwohner Abitanti (a)	Fläche (km ²) Superficie (km ²) (b)
037 Latsch / Laces	Goldrain / Coldrano	930	4,56
	Latsch / Laces	2.406	20,66
	Morter	760	21,39
	St.Martin im Kofl / S.Martino al Monte	125	16,32
	Tarsch / Tarres	649	15,78
038 Algund / Lagundo	Aschbach / Rio Lagundo	89	7,27
	Dorf / Paese	376	0,85
	Forst / Foresta	413	2,02
	Mitterplars / Plars di Mezzo	275	0,59
	Mühlbach / Riomolino	2.613	2,67
	Oberplars / Plars di Sopra	241	1,94
	Vellau / Velloi	156	8,35
039 Lajen / Laion	Albions	225	4,20
	Dorf / Paese	783	5,57
	Freins / Fraina	54	4,02
	Ried / Novale	691	5,51
	St.Peter / S.Pietro	324	15,17
	Tanirz / Tanurza	73	1,00
	Tschöfas / Ceves	111	2,05
040 Leifers / Laives	Leifers / Laives	10.529	12,22
	Seit/La Costa	92	7,06
	St.Jakob / San Giacomo	2.629	3,31
	Steinmannwald / Pineta	1.819	1,52
041 Lana / Lana	Lana	8.674	18,59
	Pawigl / Pavicolo	159	6,47
	Völlan / Foiana	890	11,07
042 Laas / Lasa	Allitz / Alliz	176	11,40
	Eyrs / Oris	743	5,66
	Laas / Lasa	2.120	55,32
	Tanas	186	15,41
	Tschengls / Cengles	475	22,45
043 Laurein / Lauregno	Laurein / Lauregno	361	14,38
044 Lüsen / Luson	Lüsen / Luson	1.454	74,42
045 Margreid a.d.W. / Magrè s.s.d.v.	Margreid a.d.W. / Magrè s.s.d.v.	1.105	7,45
	Unterfennberg / Favogna di Sotto	76	6,43
046 Mals / Malles Venosta	Burgeis / Burgusio	805	26,76
	Laatsch / Laudes	544	13,70
	Mals / Malles	1.744	12,90
	Matsch / Mazia	497	95,14
	Planeil / Planol	234	35,45
	Plawenn / Piavenna	47	6,64
	Schleis / Clusio	335	19,24
	Schlinig / Slingia	195	29,14
	Tartsch / Tarces	434	8,46
	047 Enneberg / Marebbe	Enneberg / Pflarre	317
Hof / Corte / Curt		288	4,82
Montal / Mantena		59	1,48
Plaiken / Pliscia		123	3,80
St.Vigil / S.Vigilio / Al Plan		1.351	118,28
Welschellen / Rina		479	17,94
Zwischenwasser / Longega		65	2,37
048 Marling / Marleno	Marling / Marleno	2.196	12,86
049 Martell / Martello	Ennetal / Val d'Enne	58	6,08
	Ennewasser / Transacqua	209	4,16
	Gand / Ganda	191	0,52
	Hintermartell	27	120,29
	Meiern	275	0,82
	Sonnenberg / Montesole	82	2,87
	Waldberg / Selva	49	8,87

Tab. 5 - Fortsetzung / Segue

Fläche und Wohnbevölkerung der administrativen Fraktionen der Gemeinden - Volkszählung 2001**Superficie territoriale e popolazione residente delle frazioni amministrative dei comuni - Censimento popolazione 2001**

GEMEINDE COMUNE	FRAKTION FRAZIONE	Einwohner Abitanti (a)	Fläche (km ²) Superficie (km ²) (b)
050 Mölten / Meltina	Hauptort / Centro	614	17,85
	Schlaneid / Salonetto	224	6,36
	Verschneid / Frassineto	303	9,72
	Versein / Vallesina	306	3,04
051 Meran / Merano	Meran / Merano	33.604	26,34
052 Welsberg-Taisten / Monguelfo-Tesido	Ried / Novale	66	4,72
	Taisten / Tesido	849	0,94
	Taistner Alm / Alpe di Tesido	2	17,78
	Unterrain / Riva di Sotto	115	5,96
	Welsberg / Monguelfo	1.282	7,42
	Wiesen / Prati	214	9,62
053 Montan / Montagna	Glen / Gleno	182	0,95
	Gschnon / Casignano	25	5,08
	Kaltenbrunn / Fontanefredde	40	1,55
	Montan / Montagna	1.099	10,97
	Pinzon / Pinzano	134	0,95
054 Moos in Passeier / Moso in Passiria	Moos in Passeier / Moso in Passiria	658	28,89
	Pfelders / Plan	205	51,24
	Platt / Plata	620	26,03
	Rabenstein / Corvara	245	79,12
	Stuls / Stulles	435	8,26
055 Nals / Nalles	Nals / Nalles	1.577	12,24
056 Naturns / Naturno	Naturns / Naturno	4.451	53,37
	Staben / Stava	354	2,21
	Tabland / Tablà	277	11,54
057 Natz-Schabs / Naz-Sciaves	Aicha / Aica	362	2,83
	Natz / Naz	615	3,86
	Raas / Rasa	532	2,57
	Schabs / Sciaves	733	4,02
	Viums / Fiumes	188	2,68
058 Welschnofen / Nova Levante	Welschnofen / Nova Levante	1.825	51,03
059 Deutschnofen / Nova Ponente	Deutschnofen / Nova Ponente	3.565	112,64
060 Auer / Ora	Auer / Ora	3.020	11,79
061 St.Ulrich / Ortisei	St.Ulrich / Ortisei / Urtijëi	4.484	24,16
062 Partschins / Parcines	(c)	-	30,30
	Partschins / Parcines	1.187	2,11
	Quadrat / Quadrato	20	6,16
	Rabland / Rablà	1.458	4,42
	Sonnenberg / Montesole	46	3,97
	Tabland / Tablà	81	4,04
	Töll / Tel	314	2,63
	Vertigen / Vallettina	86	1,77
063 Percha / Perca	Aschbach / Sopranessano	17	3,92
	Litschbach / Rio Liccio	30	0,20
	Nasen / Nessano	138	0,64
	Oberwielenbach / Vila di Sopra	258	21,11
	Percha / Perca	571	1,50
	Platten / Plata	34	1,39
	Unterielenbach / Vila di Sotto	209	0,89
	Wielenberg / Montevila	56	0,72
064 Plaus / Plaus	Plaus	547	4,87
065 Waidbruck / Ponte Gardena	Waidbruck / Ponte Gardena	181	2,33
066 Burgstall / Postal	Burgstall / Postal	1.435	6,69
067 Prad am Stifser Joch / Prato allo Stelvio	Lichtenberg / Monteclaro	393	16,13
	Prad / Prato	2.747	34,88

Tab. 5 - Fortsetzung / Segue

Fläche und Wohnbevölkerung der administrativen Fraktionen der Gemeinden - Volkszählung 2001**Superficie territoriale e popolazione residente delle frazioni amministrative dei comuni - Censimento popolazione 2001**

GEMEINDE COMUNE	FRAKTION FRAZIONE	Einwohner Abitanti (a)	Fläche (km ²) Superficie (km ²) (b)	
068	Prettau / Predoi	633	86,36	
069	Proveis / Proves	288	18,45	
070	Ratschings / Racines	Ausserratschings / Racines di Fuori Gasteig / Casateia Innerratschings / Racines di Dentro Jaufental / Valgivo Mareit / Mareta Ridnaun / Ridanna Telfes / Telves	553 483 333 456 981 841 360	8,40 2,40 44,32 43,71 14,22 81,91 8,33
071	Rasen-Antholz / Rasun Anterselva	Antholz-Mittertal / Anterselva di Mezzo Antholz-Niedertal / Anterselva di Sotto Antholz-Obertal Neunhäusern / Nove Case Niederrasen / Rasun di Sotto Oberrasen / Rasun di Sopra	635 428 162 98 788 589	23,72 19,45 45,95 4,22 8,23 20,01
072	Ritten / Renon	Atzwang / Campodazzo Gissmann / Madonnina Klobenstein / Collalbo Lengmoos / Longomoso Lengstein / Longostagno Mittelberg / Monte di Mezzo Oberbozen / Soprabolzano Oberinn / Auna di Sopra Rotwand / Pietrarossa Signat / Signato Sill Unterinn / Auna di Sotto Wangen / Vanga	151 48 1.954 180 324 338 1.197 558 213 188 84 1.382 376	2,44 13,10 26,87 1,23 3,23 5,63 16,64 7,62 6,55 2,92 3,46 13,05 8,63
073	Riffian / Rifiano	Magdfeld Riffian / Rifiano Vernuer / Vernurio	19 1.052 121	1,46 29,53 4,95
074	Mühlbach / Rio di Pusteria	Hauptort / Centro Meransen / Maranza Spinges / Spinga Vals / Valles	1.069 752 263 556	3,97 22,12 13,25 44,48
075	Rodeneck / Rodengo	Ahnerberg Bannwald Fröllenberg Gifen / Chivo Nauders / S.Benedetto Rodenecker Alm / Alpe di Rodengo Spisses St.Pauls / S.Paolo Vill / Villa	41 - 71 79 243 - 85 118 520	4,96 3,65 2,09 0,05 1,76 6,71 3,26 4,46 2,68
076	Salurn / Salorno	Buchholz / Pochi Gfrill / Cauria Salurn / Salorno	465 52 2.421	15,60 8,26 8,81
077	Innichen / S.Candido	Hauptort / Centro Vierschach / Versciaco Winnebach / Prato alla Drava	2.306 395 406	52,80 6,07 20,98
079	Jenesien / S.Genasio Atesino	Afing / Avigna Flaas / Valas Glaning / Cologna Hauptort / Centro Nobls	527 280 249 1.535 112	19,21 11,91 10,53 13,93 13,27
080	St.Leonhard i.P. / San Leonardo i.P.	Schweinsteg / Sant'Orsola St.Leonhard i.P. / San Leonardo i.P. Walten / Valtina	194 2.872 371	5,41 58,45 25,17

Tab. 5 - Fortsetzung / Segue

Fläche und Wohnbevölkerung der administrativen Fraktionen der Gemeinden - Volkszählung 2001**Superficie territoriale e popolazione residente delle frazioni amministrative dei comuni - Censimento popolazione 2001**

GEMEINDE COMUNE	FRAKTION FRAZIONE	Einwohner Abitanti (a)	Fläche (km ²) Superficie (km ²) (b)
081 St.Lorenzen / S.Lorenzo di Sebato	Ellen / Elle	72	7,90
	Fassing / Fassine	29	1,33
	Hauptort / Centro	971	1,48
	Hörschwang / Costa d'Onies	29	2,83
	Kniepass / La Serra	25	1,41
	Lothen / Campomolino	60	1,94
	Montal / Mantana	378	3,26
	Moos / Palù	185	7,30
	Onach / Onies	234	8,48
	Pflaurenz / Floronzo	242	1,46
	Runggen / Ronchi	35	1,16
	Saalen / Sares	60	4,47
	Sonnenburg / Castelbadia	157	0,94
	St.Martin / S.Martino	615	1,61
Stefansdorf / S.Stefano	346	5,88	
082 St.Martin in Thurn / S.Martino in Badia	Kampill / Longiarù / Campill	590	39,64
	St.Martin in Thurn / S.Martino in Badia	799	17,92
	Untermoi / Antermoia / Antermèia	301	18,38
083 St.Martin in Passeier / San Martino in Passiria	Christl / Cresta	108	4,89
	Flon / Vallone	62	0,70
	Kalmtal / Valclava	314	5,04
	Matatz / Montaccio	105	2,04
	Quellenhof / Sorgente	229	0,39
	Ried / Novale	74	4,66
	Saltaus / Saltusio	177	0,05
	St.Martin i.P. / San Martino i.P.	1.758	12,22
084 St.Pankraz / San Pancrazio	St.Pankraz / San Pancrazio	1.608	63,11
085 St.Christina in Gröden / S.Cristina Val Gardena	St.Christina in Gröden / S.Cristina Val Gardena	1.738	31,93
086 Sarntal / Sarentino	Aberstückl / Sonvigo	112	11,32
	Agratsberg / Acereto	77	2,26
	Astfeld / Campolasta	465	0,07
	Auen / Prati	159	5,68
	Ausserpens / Pennes di Fuori	141	4,27
	Dick / Spessa	188	4,17
	Durnholz / Valdurna	272	25,74
	Essenberg / Montessa	33	2,43
	Gebracksberg / Campo di Ronco	96	7,15
	Gentersberg-Kandelsberg	235	29,71
	Glern / Collerno	86	3,46
	Innerpens / Pennes di Dentro	236	30,21
	Muls / Mules	194	11,76
	Niederwangen / Vangabassa	88	5,32
	Nordheim / Villa	509	2,15
	Öttenbach / Riodeserto	94	31,46
	Putzen / Pozza	151	14,61
	Reinswald / S.Martino	502	30,93
	Riedelsberg / Montenovale	106	15,44
	Sarnthein / Sarentino	2.118	0,43
	Steet / Stetto	137	1,23
Trienbach / Trina	85	7,47	
Unterreinswald / S.Martino di Sotto	111	3,35	
Vormeswald / Selva di Vormes	51	7,14	
Weissenbach / Riobianco	329	36,92	
Windlahn / Lana al Vento	45	7,61	
087 Schenna / Scena	Obertal / Valle di Sopra	209	17,23
	Schenna / Scena	1.924	12,53
	Schennaberg / Monte Scena	124	15,00
	Untertal / Valle di Sotto	76	1,21
	Verdins	344	2,15
088 Mühlwald / Selva dei Molini	Außermühlwald / Selva di Fuori	198	11,48
	Hauptort / Centro	893	33,09
	Lappach / Lappago	364	60,22

Tab. 5 - Fortsetzung / Segue

Fläche und Wohnbevölkerung der administrativen Fraktionen der Gemeinden - Volkszählung 2001**Superficie territoriale e popolazione residente delle frazioni amministrative dei comuni - Censimento popolazione 2001**

GEMEINDE COMUNE	FRAKTION FRAZIONE	Einwohner Abitanti (a)	Fläche (km ²) Superficie (km ²) (b)
089	Wolkenstein in Gröden / Selva di Val Gardena	2.513	56,44
091	Schnals / Senales	Karthaus / Certosa 230 Katharinenberg / Santa Caterina 331 Unser Frau / Madonna 833	19,55 80,55 109,75
092	Sexten / Sesto	Ausserberg / Monte di Fuori 92 Kiniger / Quiniga 56 Mitterberg 78 Moos / S.Giuseppe 597 Schmieden / Ferrara 328 Sextner Alm / Alpe di Sesto - Sextner Dolomiten - St.Veit / S.Vito 755	2,82 1,78 2,53 15,08 4,39 21,11 30,51 2,20
093	Schlanders / Silandro	Göflan / Covelano 576 Kortsch / Corzes 1.105 Nördersberg / Monte di Tramontana 181 Schlanders / Silandro 3.263 Sonnenberg / Monte di Mezzodi 117 Vezzan / Vezzano 491	1,96 8,01 25,11 6,00 67,42 6,68
094	Schluderns / Sluderno	Schluderns / Sluderno 1.848	20,72
095	Stilfs / Stelvio	Stilfs / Stelvio 928 Sulden / Solda 382	78,68 62,96
096	Terenten / Terento	Terenten / Terento 1.572	42,16
097	Terlan / Terlano	Siebeneich / Settequerce 713 Terlan / Terlano 2.088 Vilpian / Vilpiano 778	3,39 11,66 3,52
098	Tramin a.d.W. / Termeno s.s.d.v.	Tramin / Termeno 3.193	19,46
099	Tisens / Tesimo	Gfrill / Caprile 168 Grissian / Grissiano 77 Naraun / Narano 203 Platzers / Plazzoles 63 Prissian / Prissiano 579 Schernag 66 Tisens / Tesimo 653	9,84 4,64 3,86 9,99 5,04 0,11 4,65
100	Tiers / Tires	Tiers / Tires 884	42,39
101	Tirol / Tirolo	Tirol / Tirolo 2.353	25,62
102	Truden / Trodena	Kaltenbrunn / Fontanefredde 59 San Lugano 165 Truden / Trodena 733	1,30 2,49 16,73
103	Taufers i.M. / Tubre	Taufers i.M. / Tubre 949	46,27
104	Ulten / Ultimo	St.Gertraud / Santa Gertrude 435 St.Nikolaus / San Nicolò 828 St.Walburg / Santa Valburga 1.742	79,69 61,90 66,66
105	Pfatten / Vadena	Pfatten / Vadena 842	13,74
106	Olang / Valdaora	Geiselsberg / Sorafurcia 393 Mitterolang / Valdaora di Mezzo 938 Niederolang / Valdaora di Sotto 765 Oberolang / Valdaora di Sopra 701	17,59 9,22 4,31 17,96
107	Pfitsch / Val di Vizze	Kematen / Caminata 388 St.Jakob / S.Giacomo 291 Wiesen / Prati 1.940	48,66 63,23 30,23
108	Ahrntal / Valle Aurina	Luttach / Lutago 1.006 St.Jakob / S.Giacomo 1.056 St.Johann / S.Giovanni 2.327 St.Peter / S.Pietro 566 Weissenbach / Riobianco 562	8,83 29,56 63,78 38,87 46,86

Tab. 5 - Fortsetzung / Segue

Fläche und Wohnbevölkerung der administrativen Fraktionen der Gemeinden - Volkszählung 2001**Superficie territoriale e popolazione residente delle frazioni amministrative dei comuni - Censimento popolazione 2001**

GEMEINDE COMUNE	FRAKTION FRAZIONE	Einwohner Abitanti (a)	Fläche (km ²) Superficie (km ²) (b)
109 Gsies / Valle di Casies	Ausserpichl / Colle di Fuori	412	8,68
	Innerpichl / Colle di Dentro	175	13,51
	Oberplanken / Planca di Sopra	74	2,82
	St.Magdalena Niedertal / S.Maddalena Vallebassa	146	9,18
	St.Magdalena Obertal / S.Maddalena Vallealta	432	22,87
	St.Martin Niedertal / S.Martino Vallebassa	482	17,51
	St.Martin Obertal / S.Martino Vallealta	209	23,39
	Unterplanken / Planca di Sotto	168	12,19
110 Vintl / Vandoies	Niedervintl / Vandoies di Sotto	926	13,40
	Obervintl / Vandoies di Sopra	619	6,12
	Pfunders / Fundres	658	73,89
	Weidental / Vallarga	905	17,41
111 Vahrn / Varna	Hauptort / Centro	2.454	9,74
	Neustift / Novacella	767	2,36
	Schalders / Scaleres	289	54,31
	Spiluck / Spelonca	67	3,93
112 Vöran / Verano	Aschl / Eschio	194	13,26
	Vöran / Verano	686	8,75
113 Niederdorf / Villabassa	Niederdorf / Villabassa	1.308	18,03
114 Villanders / Villandro	Alm / Alpe	-	28,93
	St.Moritz / S.Maurizio	477	7,11
	St.Stefan / S.Stefano	967	2,81
	St.Valentin / S.Valentino	386	5,09
115 Sterzing / Vipiteno	Ried / Novale	168	7,15
	Sterzing / Vipiteno	4.598	2,64
	Thuins / Tunes	516	2,40
	Tschöfs / Ceves	351	18,12
	Unterackern / Campi di Sotto	152	2,65
116 Feldthurns / Velturno	Dorf / Paese	1.420	3,38
	Garn / Caerna	277	4,95
	Kühberg-Alm / Alpe delle Vacche	-	8,50
	Schnauders / Snodres	334	4,53
	Schrambach / S.Pietro Mezzomonte	274	1,52
	Tschiffnon / Giovignano	236	1,70
117 Wengen / La Valle	Wengen / La Valle / La Val	1.232	38,92
118 U.L. Frau i.W.-St.Felix / Senale-S.Felice	St.Felix / San Felice	442	14,72
	U.L. Frau i.W. / Senale	345	12,77
Insgesamt	Totale	(a) 462.999	(b) 7.399,80

(a) Aufgrund der Präsenz der "Obdachlosen", die keiner Fraktion zugeordnet werden können, stimmt die Summe der Bewohner der einzelnen Fraktionen nicht immer mit der Summe der Wohnbevölkerung überein.

Non sempre la somma degli abitanti delle singole frazioni corrisponde con il totale della popolazione residente, a causa della presenza dei "senza tetto", che non sono attribuibili ad alcuna frazione.

(b) Aufgrund unterschiedlicher Methodik in der Datenerhebung stimmt die Gesamtfläche der einzelnen Gemeinden nicht mit jener überein, die in anderen ASTAT-Publikationen veröffentlicht wurde.

La superficie totale dei singoli comuni differisce da quella diffusa su altre pubblicazioni dell'ASTAT, a causa della diversa modalità di rilevazione dei dati.

(c) Keine Fraktion
Nessuna frazione

Quelle: ISTAT, Auswertung des ASTAT

Fonte: ISTAT, elaborazione ASTAT



Anhang A

Liste der Ortschaften
in **deutscher**
alphabetischer
Reihenfolge -
Volkszählung 2001



Appendice A

Elenco delle località
abitate in ordine
alfabetico **tedesco** -
Censimento
popolazione 2001



Anhang A / Appendice A

Liste der Ortschaften in deutscher alphabetischer Reihenfolge - Volkszählung 2001

Elenco delle località abitate in ordine alfabetico tedesco - Censimento popolazione 2001

DEUTSCHE BEZEICHNUNG DENOMINAZIONE TEDESCA	ITALIENISCHE BEZEICHNUNG DENOMINAZIONE ITALIANA	GEMEINDE (IN DEUTSCH) COMUNE (IN TEDESCO)
Aberstüchl	Sonvigo	Samtal
ABTEI *	BADIA *	Abtei
Ackpfeif	Acquaviva	Lana
Afens	Avenes	Pfitsch
AFING	AVIGNA	Jenesien
AHORNACH	ACERETO	Sand in Taufers
Aiarëi	Aiarëi	Wengen
AICHA	AICA	Natz-Schabs
Aicha	Aica	Riffian
ALBEINS	ALBES	Brixen
ALBIONS	ALBIONS	Lajen
ALDEIN *	ALDINO *	Aldein
Alfarei	Alfarei	Enneberg
ALGUND *	LAGUNDO *	Algund
Allitz	Alliz	Laas
Alsack	Alsago	Mals
ALTENBURG	CASTELVECCHIO	Kaltern a.d.Weinstraße
ALTREI *	ANTERIVO *	Altrei
Altweg	Altweg	Barbian
Am Griesbach	Am Griesbach	Ahrmtal
Am Kaseracker	Am Kaseracker	Ritten
Am Wollbach	Am Wollbach	Ahrmtal
ANDRIAN *	ANDRIANO *	Andrian
ANTHOLZ-MITTERTAL	ANTERSELVA DI MEZZO	Rasen-Antholz
ANTHOLZ-NIEDERTAL	ANTERSELVA DI SOTTO	Rasen-Antholz
ASCHBACH	RIO LAGUNDO	Algund
Aschbach	Sopranessano	Percha
Ast	Lasta	Brenner
Asten	Laste	Samtal
Atzwang	Campodazzo	Ritten
AUER *	ORA *	Auer
AUFHOFEN	VILLA SANTA CATERINA	Bruneck
Aufkirchen	Santa Maria	Toblach
Aussererhof	Maso di Fuori	Stilfs
Außerglies	Glies di Fuori	Mals
Außershütt	Capanne di Fuori	Moos in Passeier
Außerkaschon	Außerkaschon	Graun im Vinschgau
AUSSERPICHL	COLLE DI FUORI	Gsies
Bach	Bach	Jenesien
Bäck	Bäck	Laurein
Bad Lad	Bagno Lad	St.Pankraz
BAHNHOF	STAZIONE	Neumarkt
BAHNHOF	STAZIONE	Pfitsch
Bahnhof	Stazione	Salurn
Bahnhof Lana-Burgstall	Stazione di Lana-Postal	Burgstall
Bahnhof Olang	Stazione di Valdaora	Olang
Bahnhof und Handwerkerzone	Stazione e Zona Artigianale	Freienfeld
BARBIAN *	BARBIANO *	Barbian
Basling	Baslan	Tscherms
Bauernkohlern	Colle dei Contadini	Bozen
Berg	Monte	Eppan a.d.Weinstraße
Berghütten	Berghütten	Gargazon
Bergwerk	Miniera	Samtal
BICHL	COLLE	Ratschings
Biei-Runch	Biei-Runch	Wengen
Binter	Binter	Gsies
Bioch	Bioch	St.Martin in Thurn
BIRCHABRUCK	PONTE NOVA	Deutschnofen
Birti	Birti	Pfatten
BLUMAU	PRATO ALL'ISARCO	Karneid
BLUMAU	PRATO ALL'ISARCO	Völs am Schlern
BOZEN *	BOLZANO *	Bozen
Brach	Brach	Enneberg
BRANZOLL *	BRONZOLO *	Branzoll
Braunhofe	Braunhofe	Ratschings
Breien	Brìè	Karneid
Breien	Brìè	Völs am Schlern
Breitbach	Breitbach	Kurtatsch a.d.Weinstraße
Breiteben	Pianlargo	St.Martin in Passeier

Anhang A / Appendice A - Fortsetzung / Segue

Liste der Ortschaften in deutscher alphabetischer Reihenfolge - Volkszählung 2001**Elenco delle località abitate in ordine alfabetico tedesco - Censimento popolazione 2001**

DEUTSCHE BEZEICHNUNG DENOMINAZIONE TEDESCA	ITALIENISCHE BEZEICHNUNG DENOMINAZIONE ITALIANA	GEMEINDE (IN DEUTSCH) COMUNE (IN TEDESCO)
BRENNER	BRENNERO	Brenner
BRIXEN *	BRESSANONE *	Brixen
BRUNECK *	BRUNICO *	Bruneck
Brunnberg	Brunnberg	Ahrntal
BUCHHOLZ	POCHI	Salurn
Bühla	Al Piano	Martell
Bundschen	Ponticino	Samtal
Burg	Burg	Aldein
Burgau	Burgone	Martell
BURGEIS	BURGUSIO	Mals
Burgstall	Burgstall	Aldein
BURGSTALL *	POSTAL *	Burgstall
Burgum	Borgone	Pfitsch
CAMPING	CAMPING	Toblach
Ciaminades	Ciaminades	Abtei
Ciampèi	Ciampèi	Wengen
Ciampìò	Ciampìò	Wengen
Cians	Cians	Wengen
Ciaselles	Ciaselles	Enneberg
Coi	Coi	St.Christina in Gröden
Colac	Colac	Enneberg
COMPATSCH	COMPATSCH	Kastelruth
CORVARA *	CORVARA IN BADIA *	Corvara
Costa	Costa	Enneberg
Costadedoi	Costadedoi	Abtei
Costalungia	Costalungia	Enneberg
Costamesana	Costamesana	Enneberg
Daunèi	Daunèi	Wolkenstein in Gröden
Daunenstep	Daunenstep	Ritten
Deutschen	Santa Trinità	Ritten
DEUTSCHNOFEN *	NOVA PONENTE *	Deutschnofen
DIETENHEIM	TEODONE	Bruneck
DORF *	VILLA *	Lüsen
DÖRFL	MONTEPLAIR	Graun im Vinschgau
DörfI	Villa	Gsies
DörfI	DörfI	Rasen-Antholz
DörfI	Villetta	Vintl
DörfI II	DörfI II	Rasen-Antholz
Dorives	Dorives	Wolkenstein in Gröden
Drittelsand	Costa di Tures	Sand in Taufers
DURNHOLZ	VALDURNA	Samtal
Durnwald	Durna in Selva	Gsies
Eben	Pramarino	Altrei
Eberhöfe	Masi di Sopra	Martell
Egg	Dosso	Freienfeld
EGGEN	SAN NICOLÒ D'EGA	Deutschnofen
Eggern	Eggern	Laurein
EHRENBURG	CASTELDARNE	Kiens
ELLEN	ELLE	St.Lorenzen
ELVAS	ELVAS	Brixen
ELZENBAUM	PRUNO	Freienfeld
ENNEBERG / PFARRE	PIEVE DI MAREBBE	Enneberg
ENNEWASSER	TRANSACQUA	Martell
Entiklar	Niclara	Kurtatsch a.d.Weinstraße
Erzaufbereitung	Opificio	Ratschings
EYRS	ORIS	Laas
Falzeben	Falzeben	Hafling
Faslarhöfe	Fossalara	Stilfs
Fassing	Fassine	St.Lorenzen
FELDTURNIS *	VELTURNO *	Feldthurns
Finele	Finele	Tirol
FLAAS	VALAS	Jenesien
Flading	Vallettina	Ratschings
Flains	Flaines	Pfitsch
Flans	Flanes	Sterzing
Flitt	Valletta	Lüsen

Anhang A / Appendice A - Fortsetzung / Segue

Liste der Ortschaften in deutscher alphabetischer Reihenfolge - Volkszählung 2001**Elenco delle località abitate in ordine alfabetico tedesco - Censimento popolazione 2001**

DEUTSCHE BEZEICHNUNG DENOMINAZIONE TEDESCA	ITALIENISCHE BEZEICHNUNG DENOMINAZIONE ITALIANA	GEMEINDE (IN DEUTSCH) COMUNE (IN TEDESCO)
Fordora	Fordora	Enneberg
FRANGART	FRANGARTO	Eppan a.d.Weinstraße
FRANZENSFESTE *	FORTEZZA *	Franzensfeste
Freiberg	Montefranco	Kastell-Tschars
FREIENFELD *	CAMPO DI TRENS *	Freienfeld
Frëina	Frëina	St.Martin in Thurn
Frena	Frena	Enneberg
Frohndiener	Al Palù-Frohndiener	Sarnthal
Fuchsloch	Masi della Volpe	Villnöß
Funtanacia	Funtanacia	Abtei
Furnacia	Furnacia	Wengen
Fussendraß	Fossa Trues	Pfitsch
GAIS *	GAIS *	Gais
GAND	GANDA	Martell
Garber	Ai Cavoni	Ahrntal
GARGAZON *	GARGAZZONE *	Gargazon
Garn	Caerna	Feldthurns
Gassl	Casola	Olang
GASTEIG	CASATEIA	Ratschings
Gatter	Quadra	Ahrntal
Gattern	Gattern	Brenner
Geiselsberg	Sorafurcia	Olang
Gemäuer	Gemeier	Tiers
Gewerbezone St.Michael - Militärzone	Zona Produkt. S.Michele - Zona Militare	Eppan a.d.Weinstraße
Gfeis	Caveis	Riffian
Gfrill	Cauria	Salurn
GFRILL	CAPRILE	Tisens
Gifen	Chivo	Rodeneck
GIRLAN	CORNAIANO	Eppan a.d.Weinstraße
Gisse	Gisse	Ahrntal
Gissmann	Madonnina	Ritten
Glen	Gleno	Montan
GLURNS *	GLORENZA *	Glurns
Gmund	Monte	Pfatten
GÖFLAN	COVELANO	Schlanders
GOLDRAIN	COLDRANO	Latsch
GOMAGOI	GOMAGOI	Stilfs
Gomion	Gomion	St.Leonhard in Passeier
Gospeneid	Caspineo	Ratschings
GOSSENSASS *	COLLE ISARCO *	Brenner
Graben	Fosse	Mühlwald
GRASSTEIN	LE CAVE	Franzensfeste
GRATSCH	QUARAZZE	Meran
GRAUN	CORONA	Kurtatsch a.d.Weinstraße
GRAUN IM VINSCHGAU *	CURON VENOSTA *	Graun im Vinschgau
Gravetsch	Gravetsch	Villanders
Greinwalden	Grimaldo	Pfalzen
Grenzstation	Valico	Taufers im Münstertal
GRISSIAN	GRISSIANO	Tisens
Grösshof	Maso Grande	Prad am Stilfser Joch
Gross Joch	Giogo Grande	St.Martin in Thurn
Grube	Grube	Aldein
Grube	Fosse	Pfitsch
Gruben	La Fossa	Martell
Grubern	Le Cave	Ulten
Grumenbichl	Grumenbichl	Jenesien
Grünwald	Grünwald	Salurn
Gschneir	Casinara	Schluderns
Gschnon	Casignano	Montan
Gschöra-Gasteig	Casera	Ulten
GUFIDAUN	GUDON	Klausen
Guggal	Guggal	Altrei
GUGGENOI-DIGON	GUGGENOI-DIGON	Kastelruth
GUMMER	SAN VALENTINO IN CAMPO	Karneid
Haberer	Haberer	Gsies
HAFLING *	AVELENGO *	Hafling
Halbweg	Mezzavia	Jenesien
Haltestelle Villnöß	Fermata di Funes	Villnöß

Anhang A / Appendice A - Fortsetzung / Segue

Liste der Ortschaften in deutscher alphabetischer Reihenfolge - Volkszählung 2001**Elenco delle località abitate in ordine alfabetico tedesco - Censimento popolazione 2001**

DEUTSCHE BEZEICHNUNG DENOMINAZIONE TEDESCA	ITALIENISCHE BEZEICHNUNG DENOMINAZIONE ITALIANA	GEMEINDE (IN DEUTSCH) COMUNE (IN TEDESCO)
HANDWERKERZONE HANDWERKERZONE Handwerkerzone Haslachstraße Henzing Hof Hofstatt Hohenbühel HOLEN Hörschwang Huiben Hurtmühle	ZONA INDUSTRIALE ARTIGIANALE LOCALITÀ INDUSTRIALE E ARTIGIANALE Zona Artigianale Via Aslago Masi Corte Hofstatt Collalto OLMI Costa d'Onies Huiben Hurtmühle	Branzoll Tramin a.d.Weinstraße Truden Tirol Gsies Enneberg Kurtatsch a.d.Weinstraße Terenten Aldein St.Lorenzen Gsies St.Lorenzen
Ilmach Im Stoana In Eck Innerdurach Inermühlwald INNERPFLERSCH Innerpichl Innertal Innerwalten INNICHEN * Issing Issinger Weiher	Olmeto Im Stoana Dosso Durago di Dentro Selva di Dentro FLERES DI DENTRO Colle di Dentro Innertal Innerwalten SAN CANDIDO * Issengo Lago di Issengo	Moos in Passeier Ahrntal Ulten Ulten Mühlwald Brenner Gsies Ahrntal St.Leonhard in Passeier Innichen Pfalzen Pfalzen
Jaufen JENESIEN * Jerbern Juval	Giovo SAN GENESIO * Jerbern Juvale	Innichen Jenesien Laurein Kastelbell-Tschars
Kalch KALTENBRUNN KALTENBRUNN KALTERN AN DER WEINSTRASSE * Kapaïm KAPRON KARDAUN * KARERSEE KARNEID Karnergasse KARTHAUS * Kasern-Knappenegg KASTELBELL * KASTELRUTH * KATHARINABERG Keller KEMATEN KEMATEN KIENS * Kinzen Kirchhöfe Klaus KLAUSEN * Klein Joch Klerant KLOBENSTEIN * Kloster Marienberg Klughammer Koatlack Köferersiedlung KOLFUSCHG Koll KOLLMANN Kröll KUENS * Kuhn KUPPELWIES Kurtatsch KURTATSCH AN DER WEINSTRASSE *	Calice FONTANEFREDDE FONTANEFREDDE CALDARO SULLA STRADA DEL VINO * Capaia CAPRONE CARDANO * CAREZZA CORNEO ALL'ISARCO Karnergasse CERTOSA * Casere-Knappenegg CASTELBELLO * CASTELROTTO * SANTA CATERINA Caneve CAMINATA CAMINATA DI TURES CHIENES * Quinzo Maso della Chiesa Chiusa CHIUSA * Giogo Piccolo Cleran COLLALBO * Convento Monte Maria Campi al Lago Riobianco Basso Köferersiedlung COLFOSCO Colle COLMA Kröll CAINES * Kuhn PRACUPOLA Cortaccia CORTACCIA SULLA STRADA DEL VINO *	Ratschings Montan Truden Kaltern a.d.Weinstraße Gsies Graun im Vinschgau Karneid Welschnofen Karneid Vintl Schnals Prettau Kastelbell-Tschars Kastelruth Schnals Pfatten Pfitsch Sand in Taufers Kiens Pfitsch Laas Terlan Klausen St.Martin in Thurn Brixen Ritten Mals Pfatten Sarntal Vahrn Corvara Villnöß Barbian Kastelruth Kuens Terlan Ulten Mals Kurtatsch a.d.Weinstraße

Anhang A / Appendice A - Fortsetzung / Segue

Liste der Ortschaften in deutscher alphabetischer Reihenfolge - Volkszählung 2001**Elenco delle località abitate in ordine alfabetico tedesco - Censimento popolazione 2001**

DEUTSCHE BEZEICHNUNG DENOMINAZIONE TEDESCA	ITALIENISCHE BEZEICHNUNG DENOMINAZIONE ITALIANA	GEMEINDE (IN DEUTSCH) COMUNE (IN TEDESCO)
KURTINIG AN DER WEINSTRASSE * Kurzras	CORTINA SULLA STRADA DEL VINO * Maso Corto	Kurtinig a.d.Weinstraße Schnals
LAAG	LAGHETTI	Neumarkt
LAAS *	LASA *	Laas
LAATSCH	LAUDES	Mals
Lafot	Lafot	Margreid a.d.Weinstraße
Lagoschel	Lagoscel	St.Martin in Thurn
Lahner	Lana	Ulten
LAJEN *	LAION *	Lajen
LANA *	LANA *	Lana
LA POZA	LA POZA	Wolkenstein in Gröden
LAPPACH	LAPPAGO	Mühlwald
La Sëlva	La Sëlva	Wolkenstein in Gröden
LATSCH *	LACES *	Latsch
Latschinig	Lacinigo	Kastelbell-Tschars
LATZFONS	LAZFONS	Klausen
LAUREIN *	LAUREGNO *	Laurein
LAURINZONE	ZONA LAURIN	Algund
LEIFERS *	LAIVES *	Leifers
Leiter	Leiter	Schenna
LENGMOOS	LONGOMOSO	Ritten
LENGSTEIN	LONGOSTAGNO	Ritten
Les Ciases	Les Ciases	Enneberg
LICHTENBERG	MONTECHIARO	Prad am Stilfser Joch
Litschbach	Rio Liccio	Percha
Lothen	Campolino	St.Lorenzen
LÖWENVIERTEL-ELISABETHSIEDLUNG	LEONE-SANTA ELISABETTA	Vahrn
Luns	Lunes	Bruneck
Lunz	Lunz	Wengen
Lurx	Lurches	Sterzing
Lutaschg	Lutasgo	Mals
LUTTACH	LUTAGO	Ahrmtal
Magdfeld	Magdfeld	Riffian
Maiern	Masseria	Ratschings
Mairdorf	Villa	Brixen
Mairhof	Mover	Pfatten
Mairhof	Mair	Proveis
Mairkirchl	Masseria della Chiesa	Mühlwald
Malgasott	Malgasott	U. L. Frau im Walde-St.Felix
MALS *	MALLES VENOSTA *	Mals
Marbach	Rio Mara	St.Lorenzen
Marche	Marche	Ahrmtal
MAREIT	MARETA	Ratschings
Margen	Marga	Terenten
MARGREID AN DER WEINSTRASSE *	MAGRÈ SULLA STRADA DEL VINO *	Margreid a.d.Weinstraße
MARLING *	MARLENGO *	Marling
Masl	Masl	Mühlbach
MATSCH	MAZIA	Mals
Matzes	Mazzes	Sterzing
Matzlaun	Mezzaluna	Proveis
MAULS	MULES	Freienfeld
Mazon	Mazzon	Neumarkt
MEIERN *	MEIERN *	Martell
Meleins	Meles	Villnöß
Mellaun	Meluno	Brixen
MERAN *	MERANO *	Meran
MERAN	MERANO	Tirol
MERANSEN	MARANZA	Mühlbach
Merch-Linacia	Merch-Linacia	Wolkenstein in Gröden
Micheln	Micheln	Laurein
Michelreis	Vigo Michele	Sand in Taufers
Misci	Misci	St.Martin in Thurn
MISSIAN	MISSIANO	Eppan a.d.Weinstraße
Mittelstrich	Villa di Mezzo	Tiers
Mittern	Mittern	Laurein
MITTEROLANG *	VALDAORA DI MEZZO *	Olang
Mitterstrich	Mitterstrich	Aldein
MITTERTAL	VAL DI MEZZO	Ratschings

Anhang A / Appendice A - Fortsetzung / Segue

Liste der Ortschaften in deutscher alphabetischer Reihenfolge - Volkszählung 2001**Elenco delle località abitate in ordine alfabetico tedesco - Censimento popolazione 2001**

DEUTSCHE BEZEICHNUNG DENOMINAZIONE TEDESCA	ITALIENISCHE BEZEICHNUNG DENOMINAZIONE ITALIANA	GEMEINDE (IN DEUTSCH) COMUNE (IN TEDESCO)
MITTEWALD	MEZZASELVA	Franzensfeste
Moarhöfe	Masserie	Ahrntal
MÖLTEN *	MELTINA *	Möltten
MONTAL	MANTANA	St.Lorenzen
MONTAN *	MONTAGNA *	Montan
MONTIGGL	MONTICOLO	Eppan a.d.Weinstraße
Moos	Palù	Pfitsch
MOOS	SAN GIUSEPPE	Sexten
Moos	Palù	St.Lorenzen
Mooshöhe	Costa del Colle	Rasen-Antholz
MOOS IN PASSEIER *	MOSO IN PASSIRIA *	Moos in Passeier
MORTER	MORTER	Latsch
Moser	Moser	Tisens
MÜHLBACH	RIOMOLINO	Gais
MÜHLBACH *	RIO DI PUSTERIA *	Mühlbach
Mühlbach	Rio Molino	Olang
Mühlegg	Costa Molini	Ahrntal
Mühlen	Molini	Pfalzen
Mühlen	Molini	Truden
MÜHLEN IN TAUFERS	MOLINI DI TURES	Sand in Taufers
MÜHLWALD *	SELVA DEI MOLINI *	Mühlwald
Nafen	Nave	Villnöß
NALS *	NALLES *	Nals
Narau	Narano	Tisens
Nasen	Nessano	Percha
Nasen	Nessano	Rasen-Antholz
NATURNS *	NATURNO *	Naturns
NATZ	NAZ	Natz-Schabs
Nauders	San Benedetto	Rodeneck
Neuhaus I	Neuhaus I	St.Martin in Passeier
Neuhaus II	Neuhaus II	St.Martin in Passeier
NEUMARKT *	EGNA *	Neumarkt
Neunhäusern	Nove Case	Rasen-Antholz
NEUPFÄTTEN	VADENA NUOVA	Platten
Neuradein	Nuova Redagno	Aldein
NEUSTIFT	NOVACELLA	Vahrn
Neuwies	Neuwies	Stilfs
NIEDERDORF *	VILLABASSA *	Niederdorf
Niederflans	Flanes di Sotto	Freienfeld
NIEDEROLANG	VALDAORA DI SOTTO	Olang
NIEDERRASEN *	RASUN DI SOTTO *	Rasen-Antholz
Niederried	Novale Basso	Freienfeld
NIEDERVINTL *	VANDOIES DI SOTTO *	Vintl
NORDHEIM-ASTFELD	VILLA-CAMPOLASTA	Sarnthal
Oberafers	Eores di Sopra	Brixen
OBERAICHA	AICA DI SOPRA	Völs am Schlern
OBERBOZEN	SOPRABOLZANO	Ritten
Oberdorf	Avelengo di Sopra	Haffling
Oberdorf	Case Nere	Ritten
Obereggen	Obereggen	Deutschnofen
Oberes St.Magdalena	Santa Maddalena Alta	Villnöß
Oberglaning	Cologna di Sopra	Jenesien
Oberhaus	Oberhaus	Prags
Oberhöfe	Masi di Sopra	Lana
OBERINN	AUNA DI SOPRA	Ritten
Oberkarnol	Cornale di Sopra	Brixen
Oberkreuth	Novale di Sopra	Terlan
Oberlappach	Lappago di Sopra	Mühlwald
Oberluttach	Lutago di Sopra	Ahrntal
Oberpichl	Colle di Sopra	Gsies
OBERPLANITZING	PIANIZZA DI SOPRA	Kaltern a.d.Weinstraße
Oberplanken	Planca di Sopra	Gsies
OBERPLARS	PLARS DI SOPRA	Algund
OBERRADEIN	REDAGNO DI SOPRA	Aldein
OBERRASEN	RASUN DI SOPRA	Rasen-Antholz
Oberried	Novale di Sopra	Sterzing
Obersirmian	Sirmiano di Sopra	Nals
Übersthöfe	Maso Alto	Riffian

Anhang A / Appendice A - Fortsetzung / Segue

Liste der Ortschaften in deutscher alphabetischer Reihenfolge - Volkszählung 2001**Elenco delle località abitate in ordine alfabetico tedesco - Censimento popolazione 2001**

DEUTSCHE BEZEICHNUNG DENOMINAZIONE TEDESCA	ITALIENISCHE BEZEICHNUNG DENOMINAZIONE ITALIANA	GEMEINDE (IN DEUTSCH) COMUNE (IN TEDESCO)
OBERVIERSCHACH	VERSCIACO DI SOPRA	Innichen
OBERVINTL	VANDOIES DI SOPRA	Vintl
OBERWIELENBACH	VILA DI SOPRA	Percha
ONACH	ONIES	St.Lorenzen
Pairdorf	Perara	Brixen
Pardaun	Pratone	Ratschings
Pardell	Pardell	Villnöß
Parnetz	Parnetz	Laas
PARTSCHINS *	PARCINES *	Partschins
PASSUA	PASSUA	Kastelruth
Patzlein	Patzlein	Innichen
PAWIGL	PAVICOLO	Lana
PEDEROA	PEDEROA	Wengen
Pedraz	Pedraz	Feldthurns
Pedross	Pedross	Graun im Vinschgau
PENON	PENONE	Kurtatsch a.d.Weinstraße
PENS	PENNES	Sarnatal
PERCHA *	PERCA *	Percha
Perdonig	Pradonico	Eppan a.d.Weinstraße
Pescol	Pescol	Abtei
PESCOSTA	PESCOSTA	St.Christina in Gröden
Pespach	Pespach	St.Martin in Thurn
PETERSBERG	MONTE SAN PIETRO	Deutschnofen
Petschied	Pezzè	Lüsen
PFALZEN *	FALZES *	Pfalzen
PFATTEN *	VADENA *	Pfatten
PFELDERS	PLAN	Moos in Passeier
Pfiflaurenz	Floranzo	St.Lorenzen
PFULTERS	FULDRES	Freienfeld
PFUNDERS	FUNDRES	Vintl
Pichl	Pichl	Altrei
Pieterstein	La Pietra	Mühlwald
Piglon	Piccolongo	Pfatten
PIKOLEIN	PICCOLINO	St.Martin in Thurn
Pilon	Pilon	St.Christina in Gröden
Pilsenhöfe	Masi Pilsera	Ulten
Pinethof	Pinet	Prad am Stilfser Joch
Pinzagen	Pinzago	Brixen
PINZON	PINZANO	Montan
Plaiken	Pliscia	Enneberg
PLAN DA TIEJA	PLAN DA TIEJA	Wolkenstein in Gröden
PLANEIL	PLANOL	Mals
PLATT	PLATA	Moos in Passeier
Platteid	Platteda	Lana
Platten	Laste	Deutschnofen
Platten	Plata	Percha
Platten	Plata	Pfalzen
Platz	Piazza	Pfitsch
Platz	Piazza	Stilfs
PLATZERS	PLAZZOLES	Tisens
Platzl	Piazzetta	Eppan a.d.Weinstraße
PLAUS *	PLAUS *	Plaus
PLAWENN	PIAVENNA	Mals
Plaza-Runcac	Piazza-Roncaccio	St.Martin in Thurn
Plung	Vallone	Prags
Polsterhof	Masi di Clusio	Mals
Prà	Prà	St.Ulrich
PRAD AM STILFSER JOCH *	PRATO ALLO STELVIO *	Prad am Stilfser Joch
Pramajur	Pramajur	Mals
Preindl	Prateria	Gsies
Premstl	Pramestrale	Martell
Prenn	Prenn	Schenna
Preroman	Preroman	St.Martin in Thurn
PRETTAU *	PREDOI *	Prettau
PRISSIAN	PRISSIANO	Tisens
Prösels	Presule	Völs am Schlern
PROVEIS *	PROVES *	Proveis
PUFELS	BULLA	Kastelruth
Puntac	Puntac	Abtei

Anhang A / Appendice A - Fortsetzung / Segue

Liste der Ortschaften in deutscher alphabetischer Reihenfolge - Volkszählung 2001**Elenco delle località abitate in ordine alfabetico tedesco - Censimento popolazione 2001**

DEUTSCHE BEZEICHNUNG DENOMINAZIONE TEDESCA	ITALIENISCHE BEZEICHNUNG DENOMINAZIONE ITALIANA	GEMEINDE (IN DEUTSCH) COMUNE (IN TEDESCO)
Puntweil	Puntweil	Taufers im Münstertal
Quellenhof	Sorgente	St.Martin in Passeier
RAAS	RASA	Natz-Schabs
RABENSTEIN	CORVARA	Moos in Passeier
RABLAND	RABLÀ	Partschins
Radsberg	Monterota	Toblach
Raiden-Parggen	Raiden-Parggen	Innichen
Rain	Rain	Kurtatsch a.d.Weinstraße
Rain	Riva	Pfitsch
Raindlhöfe	Masi Rivetta	Schnals
Raineles	Raineles	St.Ulrich
Rara	Rara	Enneberg
Rauth	Novale	Deutschnofen
Reicheggen	Reicheggen	Ahrntal
Reifenstein-Thumburg	Castel Tasso-Casteltono	Freienfeld
REIN	RIVA DI TURES	Sand in Taufers
REINSWALD	SAN MARTINO	Sarntal
Reiperting	Riopratino	Bruneck
REISCHACH	RISCONE	Bruneck
Reisenschuh	Reisenschuh	Brenner
RESCHEN	RESIA	Graun im Vinschgau
RIDNAUN	RIDANNA	Ratschings
Riebisen	Riebisen	Gsies
Ried	Novale	Pfitsch
Ried	Novale	Weisberg-Taisten
Rifair	Rifair	Taufers im Münstertal
RIFFIAN *	RIFIANO *	Riffian
Röfen	Rovena	Mals
Rötenberg	Monterosso	Sarntal
Rozò	Rozò	St.Martin in Thurn
Rü	Rü	Enneberg
Rumestluns	Rumestluns	Wengen
Rungg	Ronco	Lüsen
Rungg	Ronchi	Tramin a.d.Weinstraße
Säben	Sabiona	Klausen
Sack	Sacco	Sarntal
Säge	Seghe	Toblach
Sagstatt	Sagstatt	St.Leonhard in Passeier
Salt	Salto	Martell
SALTAUS	SALTUSIO	St.Martin in Passeier
Salten	Salten	Partschins
Saltnerhof	Saltnerhof	Schenna
SALURN *	SALORNO *	Salurn
Sandbichl	Sandbichl	Tisens
SAND IN TAUFERS *	CAMPO TURES *	Sand in Taufers
ST.ANDRÄ	SANT'ANDREA IN MONTE	Brixen
St.Anton	Sant'Antonio	Ratschings
St.Anton	Sant'Antonio	Völs am Schlern
ST.CHRISTINA IN GRÖDEN *	SANTA CRISTINA VAL GARDENA *	St.Christina in Gröden
ST.FELIX *	SAN FELICE *	U. L. Frau im Walde-St.Felix
St.Florian	San Floriano	Deutschnofen
St.Florian	San Floriano	Neumarkt
St.Florian	St.Florian	Rasen-Antholz
St.Florian Flitz	San Floriano di Valluzza	Villnöß
ST.GENESIUS *	SAN GENESIO *	Wengen
St.Georgen	San Giorgio	Lana
St.Georgen	San Giorgio	Schenna
ST.GEORGEN IN AFERS	SAN GIORGIO DI EORES	Brixen
ST.GERTRAUD	SANTA GERTRUDE	Ulten
ST.JAKOB	SAN GIACOMO	Ahrntal
ST.JAKOB	SAN GIACOMO	Leifers
ST.JAKOB	SAN GIACOMO	Pfitsch
St.Jakob	San Giacomo	St.Ulrich
ST.JOHANN	SAN GIOVANNI	Ahrntal
St.Johann	San Giovanni	Salurn
ST.JOSEF AM SEE	SAN GIUSEPPE AL LAGO	Kaltern a.d.Weinstraße
ST.KASSIAN	SAN CASSIANO	Abtei

Anhang A / Appendice A - Fortsetzung / Segue

Liste der Ortschaften in deutscher alphabetischer Reihenfolge - Volkszählung 2001**Elenco delle località abitate in ordine alfabetico tedesco - Censimento popolazione 2001**

DEUTSCHE BEZEICHNUNG DENOMINAZIONE TEDESCA	ITALIENISCHE BEZEICHNUNG DENOMINAZIONE ITALIANA	GEMEINDE (IN DEUTSCH) COMUNE (IN TEDESCO)
St.Katharina	Santa Caterina	Lajen
St.Kathrein	Santa Caterina	Hafling
St.Konstantin	San Costantino	Völs am Schlern
ST.LEONHARD	SAN LEONARDO	Brixen
ST.LEONHARD IN PASSEIER *	SAN LEONARDO IN PASSIRIA *	St.Leonhard in Passeier
ST.LORENZEN *	SAN LORENZO DI SEBATO *	St.Lorenzen
ST.MAGDALENA	SANTA MADDALENA	Gsies
ST.MAGDALENA	SANTA MADDALENA	Villnöß
St.Martin	San Martino	Ahrntal
ST.MARTIN *	SAN MARTINO *	Gsies
ST.MARTIN	SAN MARTINO	St.Lorenzen
ST.MARTIN IN PASSEIER *	SAN MARTINO IN PASSIRIA *	St.Martin in Passeier
ST.MARTIN IN THURN *	SAN MARTINO IN BADIA *	St.Martin in Thurn
ST.MICHAEL *	SAN MICHELE *	Eppan a.d.Weinstraße
St.Michael	San Michele	Kastelruth
St.Moritzing	San Maurizio	Bozen
ST.NIKOLAUS	SAN NICOLÒ	Ulten
ST.PANKRAZ *	SAN PANCRAZIO *	St.Pankraz
ST.PAULS	SAN PAOLO	Eppan a.d.Weinstraße
St.Pauls	San Paolo	Rodeneck
ST.PETER	SAN PIETRO	Ahrntal
ST.PETER	SAN PIETRO	Lajen
St.Peter	San Pietro	Tirol
ST.PETER *	SAN PIETRO *	Villnöß
St.Peter im Tal	San Pietro in Valle	Lajen
ST.SIGMUND	SAN SIGISMONDO	Kiens
ST.ULRICH *	ORTISEI *	St.Ulrich
St.Valentin	San Valentino	Villnöß
ST.VALENTIN AUF DER HAIDE	SAN VALENTINO ALLA MUTA	Graun im Vinschgau
St.Veit	San Vito	Karneid
ST.VEIT	SAN VITO	Prags
ST.VIGIL *	SAN VIGILIO *	Enneberg
ST.WALBURG *	SANTA VALBURGA *	Ulten
St.Zyprian	San Cipriano	Tiers
SAN LUGANO	SAN LUGANO	Truden
Saring	Saring	Partschins
SARNS	SARNES	Brixen
SARNTHEIN *	SARENTINO *	Sarnthal
Saubach	Saubach	Barbian
Sauders	San Maurizio	Villanders
SCHABS *	SCIAVES *	Natz-Schabs
SCHALDERS	SCALERES	Vahrn
SCHENNA *	SCENA *	Schenna
SCHERNAG	SCHERNAG	Tisens
Schießstand	Poligono	Percha
Schindelholz	Scandole	Gsies
SCHLANDERS *	SILANDRO *	Schlanders
Schlandersberg	Monte di Silandro	Schlanders
SCHLANEID	SALONETTO	Mölten
SCHLEIS	CLUSIO	Mals
SCHLINIG	SLINGIA	Mals
Schloß Fragsburg	Castel Verruca	Meran
Schlossoir	Schlossoir	Taufers im Münstertal
Schloß Plars	Castello Plars	Algund
Schloß Sprechstein	Castelpetra	Freienfeld
SCHLUDERNS *	SLUDERNO *	Schluderns
Schluppes	Casalupa	Ratschings
SCHMIEDEN *	FERRARA *	Prags
Schmuders	Smudres	Pfitsch
Schnals	Senales	Naturus
Schnauders	Snodres	Feldthurns
Schönau	Belprato	Ratschings
Schrambach	San Pietro Mezzomonte	Feldthurns
Schreckbichl	Colterenzio	Eppan a.d.Weinstraße
Schülerheim Salerno	Seminario Salerno	Vahrn
Schulthaus	Castel Palù	Eppan a.d.Weinstraße
Schwefelbad	Bagni di Zolfo	Terlan
Schweinsteig	Sant'Orsola	St.Leonhard in Passeier
Schwien-Eggen	Novale-Eggen	Ulten
Seestrasse	Seestrasse	Kaltern a.d.Weinstraße

Anhang A / Appendice A - Fortsetzung / Segue

Liste der Ortschaften in deutscher alphabetischer Reihenfolge - Volkszählung 2001**Elenco delle località abitate in ordine alfabetico tedesco - Censimento popolazione 2001**

DEUTSCHE BEZEICHNUNG DENOMINAZIONE TEDESCA	ITALIENISCHE BEZEICHNUNG DENOMINAZIONE ITALIANA	GEMEINDE (IN DEUTSCH) COMUNE (IN TEDESCO)
SEIS	SIUSI	Kastelruth
Seit	La Costa	Leifers
Semperbau	Semperbau	Brixen
Seres	Seres	St.Martin in Thurn
SEXTEN *	SESTO *	Sexten
SIEBENEICH	SETTEQUERCE	Terlan
Siesl	Siesl	Rasen-Antholz
Siffian	Siffiano	Ritten
Sigmundskron	Ponte Adige	Bozen
Signat	Signato	Ritten
Sill	Sill	Ritten
SINICH	SINIGO	Meran
Sirmian	Sirmiano	Nals
SÖLL	SELLA	Tramin a.d.Weinstraße
Sonnenburg	Castelbadia	St.Lorenzen
Spiluck	Spelunca	Vahm
SPINGES	SPINGA	Mühlbach
Spondinig	Spondigna	Schluderns
Sportzone Petschied	Zona Sportiva Pezzè	Lüsen
STABEN	STAVA	Naturns
Stadl-Laimburg	Stadio-Laimburg	Pfatten
Stadt	Stadt	Aldein
Städtl	Städtl	Deutschnofen
STANGE *	STANGHE *	Ratschings
Staudacher	Arbusti	Rasen-Antholz
Steckholz	Ceppaia	Sterzing
Stefansdorf	Santo Stefano	St.Lorenzen
Steger Aue	Steger Aue	Ahrntal
STEINEGG	COLLEPIETRA	Karneid
Steinegger	Steinegger	Eppan a.d.Weinstraße
Steiner	Sasso	Mühlbach
STEINHAUS *	CADIPIETRA *	Ahrntal
STEINMANNWALD	PINETA	Leifers
STERN	LA VILLA	Abtei
STERZING *	VIPITENO *	Sterzing
STILFES	STILVES	Freienfeld
STILFS *	STELVIO *	Stilfs
Stilfser Brücke	Ponte Stelvio	Stilfs
STULS	STULLES	Moos in Passeier
SULDEN	SOLDA	Stilfs
Suracianins	Suracianins	Abtei
Surauhof	Maso Surau	Mals
TABLAND	TABLÀ	Naturns
Tabland	Tablà	Partschins
Tagusens	Tagusa	Kastelruth
TAISTEN	TESIDO	Welsberg-Taisten
Tal	Val della Torre	Enneberg
Talatsch	Talaccio	Schlanders
TANAS	TANAS	Laas
Tanirz	Tanurza	Lajen
Tarnell	Tarnello	Laas
TARSCHE	TARRES	Latsch
TARTSCH	TARCES	Mals
TAUFERS	TURES	Sand in Taufers
TAUFERS IM MÜNSTERAL *	TUBRE *	Taufers im Münstertal
TEIS	TISO	Villnöß
Telfen-Lanzin	Telfen-Lanzin	Kastelruth
TELFES	TELVES	Ratschings
TERENTEN *	TERENTO *	Terenten
TERLAN *	TERLANO *	Terlan
TESSELBERG	MONTASSILONE	Gais
Thanei	Thanei	Mals
THUINS	TUNES	Sterzing
TIERS *	TIRES *	Tiers
Ties	Ties	St.Martin in Thurn
TILS	TILES	Brixen
Tiosels	Tiosels	Kastelruth
TIROL *	TIROLO *	Tirol
Tisens	Tisana	Kastelruth

Anhang A / Appendice A - Fortsetzung / Segue

Liste der Ortschaften in deutscher alphabetischer Reihenfolge - Volkszählung 2001**Elenco delle località abitate in ordine alfabetico tedesco - Censimento popolazione 2001**

DEUTSCHE BEZEICHNUNG DENOMINAZIONE TEDESCA	ITALIENISCHE BEZEICHNUNG DENOMINAZIONE ITALIANA	GEMEINDE (IN DEUTSCH) COMUNE (IN TEDESCO)
TISENS *	TESIMO *	Tisens
Tiss	Tiss	Latsch
TOBLACH *	DOBBIACO *	Toblach
TÖLL	TEL	Partschins
Tolpëi	Tolpëi	Wengen
Tourismuszone Antholz Obertal	Zona Turistica Anterselva Alta	Rasen-Antholz
Touristen	Osteria Turisti	Sarntal
TRAFOI	TRAFOI	Stilfs
TRAMIN *	TERMENO *	Tramin a.d.Weinstraße
Trippach	Riatorbo	Ahrmtal
TRUDEN *	TRODENA *	Truden
Trumsberg	Monte Trumes	Kastelbell-Tschars
TSCHARS	CIARDES	Kastelbell-Tschars
TSCHENGLS	CENGLES	Laas
Tschenn	Tschenn	Riffian
TSCHERMS *	CERMES *	Tscherms
Tschiffnon	Giovignano	Feldthurns
Tschöfas	Ceves	Lajen
TSCHÖFS	CEVES	Sterzing
TSCHÖTSCH	SCEZZE	Brixen
Tusele	Tusele	St.Pankraz
ÜBERWASSER	OLTRETORRENTE	Kastelruth
Ulëtta	Ulëtta	St.Christina in Gröden
Ulfas	Ulfas	Moos in Passeier
Ulpmer	Ulpmer	Tisens
Ulten	Ultimo	Mals
Ums	Umes	Völs am Schlern
UNSERE LIEBE FRAU IM WALDE	SENALE	U. L. Frau im Walde-St.Felix
UNSER FRAU	MADONNA	Schnals
Unterglaning	Cologna di Sotto	Jenesien
UNTERINN	AUNA DI SOTTO	Ritten
Unterkarnol	Cornale di Sotto	Brixen
Unterkirch	Unterkirch	Deutschnofen
Unterlappach	Lappago di Sotto	Mühlwald
UNTERMOI	ANTERMOIA	St.Martin in Thurn
Unterplanitzing	Pianizza di Sotto	Kaltern a.d.Weinstraße
Unterplanken	Planca di Sotto	Gsies
Unterpreindl	Unterpreindl	Gsies
UNTERRADEIN	REDAGNO DI SOTTO	Aldein
Unterrain	Riva di Sotto	Eppan a.d.Weinstraße
Unterraminges	Raminges di Sotto	Sterzing
UNTERRIED	NOVALE DI SOTTO	Lajen
UNTERRIED	NOVALE DI SOTTO	Sterzing
Unterverschach	Versciaco di Sotto	Innichen
UNTERWIELENBACH	VILA DI SOTTO	Percha
UTTENHEIM	VILLA OTTONE	Gais
VAHRN *	VARNA *	Vahm
Valgenäun	Valgenauna	Freienfeld
Vallming	Valmigna	Brenner
VALS	VALLES	Mühlbach
VELLAU	VELLOI	Algund
Verda	Verda	Abtei
VERDINGS	VERDIGNES	Klausen
VERDINS	VERDINS	Schenna
Vernagt	Vernago	Schnals
Vernuer	Vernurio	Riffian
VERSCHNEID	FRASSINETO	Mölten
Versein	Vallesina	Mölten
VEZZAN	VEZZANO	Schlanders
Vi	Vigo	St.Martin in Thurn
Videgg	Viadacqua	Schenna
VILA	VILLA	St.Martin in Thurn
VILL *	VILLA *	Rodeneck
VILLANDERS *	VILLANDRO *	Villanders
VILPIAN	VILPIANO	Terlan
VIUMS	FIUMES	Natz-Schabs
VÖLLAN	FOIANA	Lana
VÖLS AM SCHLERN *	FIÈ ALLO SCILIAR *	Völs am Schlern

Anhang A / Appendice A - Fortsetzung / Segue

Liste der Ortschaften in deutscher alphabetischer Reihenfolge - Volkszählung 2001**Elenco delle località abitate in ordine alfabetico tedesco - Censimento popolazione 2001**

DEUTSCHE BEZEICHNUNG DENOMINAZIONE TEDESCA	ITALIENISCHE BEZEICHNUNG DENOMINAZIONE ITALIANA	GEMEINDE (IN DEUTSCH) COMUNE (IN TEDESCO)
VÖRAN *	VERANO *	Vöran
Wachsbleiche	Masetta	Pfätten
WAHLEN	VALLE SAN SILVESTRO	Toblach
WAIDBRUCK *	PONTE GARDENA *	Waidbruck
Walchhorn	Cornolatico	Bruneck
Waldheim	Waldheim	Bruneck
Waldheim	Waldheim	Sexten
WALTEN	VALTINA	St.Leonhard in Passeier
WANGEN	VANGA	Ritten
Wasserkraftwerk	Centrale Idroelettrica	Pfitsch
Weckerler	Weckerler	Gsies
Weiher	Weiher	Prettau
WEISSENBACH	RIOBIANCO	Ahrntal
WEISSENBACH	RIOBIANCO	Sarnthal
Weißenstein	Pietralba	Deutschnofen
Weißlahnbad	Lavina Bianca	Tiers
Weissplatter	Weissplatter	Meran
Weitental	Vallarga	Enneberg
WEITENTAL	VALLARGA	Vintl
WELSBERG *	MONGUELFO *	Welsberg-Taisten
WELSCHELLEN	RINA	Enneberg
WELSCHNOFEN *	NOVA LEVANTE *	Welschnofen
Wielenberg	Montevila	Percha
WIESEN *	PRATI *	Pfitsch
Wiesen	Prati	Welsberg-Taisten
Wieslehen	Prati	Ratschings
Wildeich	Wildeich	Aldein
Windegg	Windegg	St.Leonhard in Passeier
Winkel	Winkel	Kaltern a.d.Weinstraße
Winkel	Cantuccio	Sand in Taufers
WINNEBACH	PRATO ALLA DRAVA	Innichen
Wirtshaus Wasserfälle	Locanda Cascate	Sand in Taufers
Wohnbauzone Perdonig	Zona Residenziale Pradonico	Eppan a.d.Weinstraße
Wolfsgruben	Costalovara	Ritten
WOLKENSTEIN *	SELVA *	Wolkenstein in Gröden
Zieglersiedlung	Zieglersiedlung	Vahm
Zösen	Cesa	Mühlwald
Zur Säge	Segheria	Prags
Zwischenwasser	Longega	Enneberg



Anhang B

Liste der Ortschaften
in **italienischer**
alphabetischer
Reihenfolge -
Volkszählung 2001



Appendice B

Elenco delle località
abitate in ordine
alfabetico **italiano** -
Censimento
popolazione 2001



Anhang B / Appendice B

Liste der Ortschaften in italienischer alphabetischer Reihenfolge - Volkszählung 2001**Elenco delle località abitate in ordine alfabetico italiano - Censimento popolazione 2001**

ITALIENISCHE BEZEICHNUNG DENOMINAZIONE ITALIANA	DEUTSCHE BEZEICHNUNG DENOMINAZIONE TEDESCA	GEMEINDE (IN ITALIENISCH) COMUNE (IN ITALIANO)
ACERETO	AHORNACH	Campo Tures
Acquaviva	Ackpfeif	Lana
Aiarèi	Aiarèi	La Valle
AICA	AICHA	Naz-Sciaves
Aica	Aicha	Riffiano
AICA DI SOPRA	OBERAICHA	Fiè allo Sciliar
Ai Cavoni	Garber	Valle Aurina
ALBES	ALBEINS	Bressanone
ALBIONS	ALBIONS	Laion
ALDINO *	ALDEIN *	Aldino
Alfarei	Alfarei	Marebbe
Alliz	Allitz	Lasa
Al Palù-Frohndiener	Frohndiener	Sarentino
Al Piano	Bühla	Martello
Alsago	Alsack	Malles Venosta
Altweg	Altweg	Barbiano
Am Griesbach	Am Griesbach	Valle Aurina
Am Kaseracker	Am Kaseracker	Renon
Am Wollbach	Am Wollbach	Valle Aurina
ANDRIANO *	ANDRIAN *	Andriano
ANTERIVO *	ALTREI *	Anterivo
ANTERMOIA	UNTERMOL	S.Martino in Badia
ANTERSELVA DI MEZZO	ANTHOLZ-MITTERTAL	Rasun Anterselva
ANTERSELVA DI SOTTO	ANTHOLZ-NIEDERTAL	Rasun Anterselva
Arbusti	Staudacher	Rasun Anterselva
AUNA DI SOPRA	OBERINN	Renon
AUNA DI SOTTO	UNTERINN	Renon
Außerkaschon	Außerkaschon	Curon Venosta
AVELENGO *	HAFLING *	Avelengo
Avelengo di Sopra	Oberdorf	Avelengo
Avenes	Afens	Val di Vizze
AVIGNA	AFING	S.Genesio Atesino
Bach	Bach	S.Genesio Atesino
Bäck	Bäck	Lauregno
BADIA *	ABTEI *	Badia
Bagni di Zolfo	Schwefelbad	Terlano
Bagno Lad	Bad Lad	S.Pancrazio
BARBIANO *	BARBIAN *	Barbiano
Baslan	Basling	Cermes
Belprato	Schönau	Racines
Berghütten	Berghütten	Gargazzone
Biei-Runch	Biei-Runch	La Valle
Binter	Binter	Valle di Casies
Bioch	Bioch	S.Martino in Badia
Birti	Birti	Vadena
BOLZANO *	BOZEN *	Bolzano
Borgone	Burgum	Val di Vizze
Brach	Brach	Marebbe
Braunhofe	Braunhofe	Racines
Breitbach	Breitbach	Cortaccia s.s.d.v.
BRENNERO	BRENNER	Brennero
BRESSANONE *	BRIXEN *	Bressanone
Briè	Breien	Cornedo all'Isarco
Briè	Breien	Fiè allo Sciliar
BRONZOLO *	BRANZOLL *	Bronzolo
BRUNICO *	BRUNECK *	Brunico
Brunnberg	Brunnberg	Valle Aurina
BULLA	PUFELS	Castelrotto
Burg	Burg	Aldino
Burgone	Burgaun	Martello
Burgstall	Burgstall	Aldino
BURGUSIO	BURGEIS	Malles Venosta
CADIPIETRA *	STEINHAUS *	Valle Aurina
Caerna	Garn	Velturmo
CAINES *	KUENS *	Caines
CALDARO SULLA STRADA DEL VINO *	KALTERN AN DER WEINSTRASSE *	Caldaro s.s.d.v.
Calice	Kalch	Racines
CAMINATA	KEMATEN	Val di Vizze

Anhang B / Appendice B - Fortsetzung / Segue

Liste der Ortschaften in italienischer alphabetischer Reihenfolge - Volkszählung 2001**Elenco delle località abitate in ordine alfabetico italiano - Censimento popolazione 2001**

ITALIENISCHE BEZEICHNUNG DENOMINAZIONE ITALIANA	DEUTSCHE BEZEICHNUNG DENOMINAZIONE TEDESCA	GEMEINDE (IN ITALIENISCH) COMUNE (IN ITALIANO)
CAMINATA DI TURES	KEMATEN	Campo Tures
Campi al Lago	Klughammer	Vadena
CAMPING	CAMPING	Dobbiaco
Campodazzo	Atzwang	Renon
CAMPO DI TRENS *	FREIENFELD *	Campo di Trens
Campolino	Lothen	S.Lorenzo di Sebato
CAMPO TURES *	SAND IN TAUFERS *	Campo Tures
Caneve	Keller	Vadena
Cantuccio	Winkel	Campo Tures
Capaia	Kapairn	Valle di Casies
Capanne di Fuori	Außerhütt	Moso in Passiria
CAPRILE	GFRILL	Tesimo
CAPRONE	KAPRON	Curon Venosta
CARDANO *	KARDAUN *	Cornedo all'Isarco
CAREZZA	KARERSEE	Nova Levante
Casalupa	Schluppes	Racines
CASATEIA	GASTEIG	Racines
Case Nere	Oberdorf	Renon
Casera	Gschöra-Gasteig	Ultimo
Casere-Knappeneegg	Kasern-Knappeneegg	Predoi
Casignano	Gschnon	Montagna
Casinara	Gschneir	Sluderno
Casola	Gassl	Valdaora
Caspinetto	Gospeneid	Racines
Castelbadia	Sonnenburg	S.Lorenzo di Sebato
CASTELBELLO *	KASTELBELL *	Castelbello-Ciardes
CASTELDARNE	EHRENBURG	Chienes
Castello Plars	Schloß Plars	Lagundo
Castel Palù	Schulthaus	Appiano s.s.d.v.
Castelpietra	Schloß Sprechenstein	Campo di Trens
CASTELROTTO *	KASTELRUTH *	Castelrotto
Castel Tasso-Casteltono	Reifenstein-Thumburg	Campo di Trens
CASTELVECCHIO	ALTENBURG	Caldaro s.s.d.v.
Castel Verruca	Schloß Fragsburg	Merano
Cauria	Gfrill	Salorno
Caveis	Gfeis	Rifiano
CENGLES	TSCHENGLS	Lasa
Centrale Idroelettrica	Wasserkraftwerk	Val di Vizze
Ceppaia	Steckholz	Vipiteno
CERMES *	TSCHERMS *	Cermes
CERTOSA *	KARTHAUS *	Senales
Cesa	Zösen	Selva dei Molini
Ceves	Tschöfas	Laion
CEVES	TSCHÖFS	Vipiteno
CHIENES *	KIENS *	Chienes
CHIUSA *	KLAUSEN *	Chiusa
Chiusa	Klaus	Terlano
Chivo	Gifen	Rodengo
Çiaminades	Çiaminades	Badia
Çiampèi	Çiampèi	La Valle
Çiampìò	Çiampìò	La Valle
Çians	Çians	La Valle
CIARDES	TSCHARS	Castelbello-Ciardes
Çiaselles	Çiaselles	Marebbe
Cleran	Klerant	Bressanone
CLUSIO	SCHLEIS	Malles Venosta
Coi	Coi	S.Cristina Val Gardena
Colac	Colac	Marebbe
COLDRANO	GOLDRAIN	Laces
COLFOSCO	KOLFUSCHG	Corvara in Badia
COLLALBO *	KLOBENSTEIN *	Renon
Collalto	Hohenbühel	Terento
Colle	Koll	Funes
COLLE	BICHL	Racines
Colle dei Contadini	Bauernkohlern	Bolzano
Colle di Dentro	Innerpichl	Valle di Casies
COLLE DI FUORI	AUSSERPICHL	Valle di Casies
Colle di Sopra	Oberpichl	Valle di Casies
COLLE ISARCO *	GOSENSASS *	Brennero
COLLEPIETRA	STEINEGG	Cornedo all'Isarco

Anhang B / Appendice B - Fortsetzung / Segue

Liste der Ortschaften in italienischer alphabetischer Reihenfolge - Volkszählung 2001**Elenco delle località abitate in ordine alfabetico italiano - Censimento popolazione 2001**

ITALIENISCHE BEZEICHNUNG DENOMINAZIONE ITALIANA	DEUTSCHE BEZEICHNUNG DENOMINAZIONE TEDESCA	GEMEINDE (IN ITALIENISCH) COMUNE (IN ITALIANO)
COLMA	KOLLMANN	Barbiano
Cologna di Sopra	Oberglanig	S.Genesio Atesino
Cologna di Sotto	Unterglanig	S.Genesio Atesino
Colterenzio	Schreckbichl	Appiano s.s.d.v.
COMPATSCH	COMPATSCH	Castelrotto
Convento Monte Maria	Kloster Marienberg	Malles Venosta
CORNAIANO	GIRLAN	Appiano s.s.d.v.
Cornale di Sopra	Oberkarnol	Bressanone
Cornale di Sotto	Unterkarnol	Bressanone
CORNEDO ALL'ISARCO	KARNEID	Cornedo all'Isarco
Cornolatico	Walchhorn	Brunico
CORONA	GRAUN	Cortaccia s.s.d.v.
Cortaccia	Kurtatsch	Malles Venosta
CORTACCIA SULLA STRADA DEL VINO *	KURTATSCH AN DER WEINSTRASSE *	Cortaccia s.s.d.v.
Corte	Hof	Marebbe
CORTINA SULLA STRADA DEL VINO *	KURTINIG AN DER WEINSTRASSE *	Cortina s.s.d.v.
CORVARA	RABENSTEIN	Moso in Passiria
CORVARA IN BADIA *	CORVARA *	Corvara in Badia
Costa	Costa	Marebbe
Costadadoi	Costadadoi	Badia
Costa del Colle	Mooshöhe	Rasun Anterselva
Costa di Tures	Drittelsand	Campo Tures
Costa d'Onies	Hörschwang	S.Lorenzo di Sebato
Costalovara	Wolfsgruben	Renon
Costalungia	Costalungia	Marebbe
Costamesana	Costamesana	Marebbe
Costa Molini	Mühlegg	Valle Aurina
COVELANO	GÖFLAN	Silandro
CURON VENOSTA *	GRAUN IM VINSCHGAU *	Curon Venosta
Daunëi	Daunëi	Selva di Val Gardena
Daunenstep	Daunenstep	Renon
DOBBIACO *	TOBLACH *	Dobbiaco
DörfI	DörfI	Rasun Anterselva
DörfI II	DörfI II	Rasun Anterselva
Dorives	Dorives	Selva di Val Gardena
Dosso	Egg	Campo di Trens
Dosso	In Eck	Ultimo
Durago di Dentro	Innerdurach	Ultimo
Durna in Selva	Durnwald	Valle di Casies
Eggern	Eggern	Lauregno
EGNA *	NEUMARKT *	Egna
ELLE	ELLEN	S.Lorenzo di Sebato
ELVAS	ELVAS	Bressanone
Eores di Sopra	Oberafers	Bressanone
Falzeben	Falzeben	Avelengo
FALZES *	PFALZEN *	Falzes
Fassine	Fassing	S.Lorenzo di Sebato
Fermata di Funes	Haltestelle Villnöß	Funes
FERRARA *	SCHMIEDEN *	Braies
FIÈ ALLO SCILIAR *	VÖLS AM SCHLERN *	Fiè allo Sciliar
Finele	Finele	Tirolo
FIUMES	VIUMS	Naz-Sciaves
Flaines	Flains	Val di Vizze
Flanes	Flans	Vipiteno
Flanes di Sotto	Niederflans	Campo di Trens
FLERES DI DENTRO	INNERPFLERSCH	Brennero
Floranzo	Pflaurenz	S.Lorenzo di Sebato
FOIANA	VÖLLAN	Lana
FONTANEFREDDE	KALTENBRUNN	Montagna
FONTANEFREDDE	KALTENBRUNN	Trodena
Fordora	Fordora	Marebbe
FORTEZZA *	FRANZENSFESTE *	Fortezza
Fossalara	Faslarhöfe	Stelvio
Fossa Trues	Fussendraß	Val di Vizze
Fosse	Graben	Selva dei Molini
Fosse	Grube	Val di Vizze
FRANGARTO	FRANGART	Appiano s.s.d.v.

Anhang B / Appendice B - Fortsetzung / Segue

Liste der Ortschaften in italienischer alphabetischer Reihenfolge - Volkszählung 2001**Elenco delle località abitate in ordine alfabetico italiano - Censimento popolazione 2001**

ITALIENISCHE BEZEICHNUNG DENOMINAZIONE ITALIANA	DEUTSCHE BEZEICHNUNG DENOMINAZIONE TEDESCA	GEMEINDE (IN ITALIENISCH) COMUNE (IN ITALIANO)
FRASSINETO Frëina Frena FULDRES FUNDRES Funtanacia Furnacia	VERSCHNEID Frëina Frena PFILTERS PFUNDERS Funtanacia Furnacia	Meltina S.Martino in Badia Marebbe Campo di Trens Vandoies Badia La Valle
GAIS * GANDA GARGAZZONE * Gattern Gemeier Giogo Grande Giogo Piccolo Giovignano Giovio Gisse Gleno Glies di Fuori GLORENZA * GOMAGOI Gomion Gravetsch Grimaldo GRISSIANO Grube Grumenbichl Grünwald GUDON Guggal GUGGENOI-DIGON	GAIS * GAND GARGAZON * Gattern Gemäuer Gross Joch Klein Joch Tschiffnon Jaufen Gisse Glen Außerglies GLURNS * GOMAGOI Gomion Gravetsch Greinwalden GRISSIAN Grube Grumenbichl Grünwald GUFIDAUN Guggal GUGGENOI-DIGON	Gais Martello Gargazzone Brennero Tires S.Martino in Badia S.Martino in Badia Veltuno S.Candido Valle Aurina Montagna Malles Venosta Glorenza Stelvio S.Leonardo in Passiria Villandro Falzes Tesimo Aldino S.Genesio Atesino Salorno Chiusa Anterivo Castelrotto
Haberer Hofstatt Huiben Hurtmühle	Haberer Hofstatt Huiben Hurtmühle	Valle di Casies Cortaccia s.s.d.v. Valle di Casies S.Lorenzo di Sebato
Im Stoana Innertal Innerwalten Issengo	Im Stoana Innertal Innerwalten Issing	Valle Aurina Valle Aurina S.Leonardo in Passiria Falzes
Jerbern Juvale	Jerbern Juval	Lauregno Castelbello-Ciardes
Karnergasse Köferersiedlung Kröll Kuhn	Karnergasse Köferersiedlung Kröll Kuhn	Vandoies Varna Castelrotto Terlano
LACES * Lacinigo La Costa La Fossa Lafot LAGHETTI Lago di Issengo Lagoscel LAGUNDO * LAION * LAIVES * LANA * Lana La Pietra LA POZA LAPPAGO Lappago di Sopra Lappago di Sotto LASA *	LATSCH * Latschinig Seit Gruben Lafot LAAG Issinger Weiher Lagoschel ALGUND * LAJEN * LEIFERS * LANA * Lahner Pieterstein LA POZA LAPPACH Oberlappach Unterlappach LAAS *	Laces Castelbello-Ciardes Laives Martello Magrè s.s.d.v. Egna Falzes S.Martino in Badia Lagundo Laion Laives Lana Ultimo Selva dei Molini Selva di Val Gardena Selva dei Molini Selva dei Molini Selva dei Molini Lasa

Anhang B / Appendice B - Fortsetzung / Segue

Liste der Ortschaften in italienischer alphabetischer Reihenfolge - Volkszählung 2001**Elenco delle località abitate in ordine alfabetico italiano - Censimento popolazione 2001**

ITALIENISCHE BEZEICHNUNG DENOMINAZIONE ITALIANA	DEUTSCHE BEZEICHNUNG DENOMINAZIONE TEDESCA	GEMEINDE (IN ITALIENISCH) COMUNE (IN ITALIANO)
La Sëlva	La Sëlva	Selva di Val Gardena
Lasta	Ast	Brennero
Laste	Platten	Nova Ponente
Laste	Asten	Sarentino
LAUDES	LAATSCH	Malles Venosta
LAUREGNO *	LAUREIN *	Lauregno
LA VILLA	STERN	Badia
Lavina Bianca	Weißlahnbad	Tires
LAZFONS	LATZFONS	Chiusa
LE CAVE	GRASSTEIN	Fortezza
Le Cave	Grubern	Ultimo
Leiter	Leiter	Scena
LEONE-SANTA ELISABETTA	LÖWENVIERTEL-ELISABETHSIEDLUNG	Varna
Les Cîases	Les Cîases	Marebbe
LOCALITÀ INDUSTRIALE E ARTIGIANALE	HANDWERKERZONE	Termeno s.s.d.v.
Locanda Cascade	Wirtshaus Wasserfälle	Campo Tures
Longega	Zwischenwasser	Marebbe
LONGOMOSO	LENGMOOS	Renon
LONGOSTAGNO	LENGSTEIN	Renon
Lunes	Luns	Brunico
Lunz	Lunz	La Valle
Lurches	Lurx	Vipiteno
LUTAGO	LUTTACH	Valle Aurina
Lutago di Sopra	Oberluttach	Valle Aurina
Lutasgo	Lutaschg	Malles Venosta
MADONNA	UNSER FRAU	Senales
Madonnina	Gissmann	Renon
Magdfeld	Magdfeld	Rifiano
MAGRÈ SULLA STRADA DEL VINO *	MARGREID AN DER WEINSTRASSE *	Magrè s.s.d.v.
Mair	Mairhof	Proves
Malgasott	Malgasott	Senale-S.Felice
MALLES VENOSTA *	MALS *	Malles Venosta
MANTANA	MONTAL	S.Lorenzo di Sebato
MARANZA	MERANSEN	Rio di Pusteria
Marche	Marche	Valle Aurina
MARETA	MAREIT	Racines
Marga	Margen	Terento
MARLENGO *	MARLING *	Marlengo
Masetta	Wachsbleiche	Vadena
Masi	Henzing	Valle di Casies
Masi della Volpe	Fuchsloch	Funes
Masi di Cusio	Polsterhof	Malles Venosta
Masi di Sopra	Oberhöfe	Lana
Masi di Sopra	Eberhöfe	Martello
Masi Pilsera	Pilsenhöfe	Ultimo
Masi Rivetta	Raindlhöfe	Senales
Masl	Masl	Rio di Pusteria
Maso Alto	Öbersthöfe	Rifiano
Maso Corto	Kurzras	Senales
Maso della Chiesa	Kirchhöfe	Lasa
Maso di Fuori	Aussererhof	Stelvio
Maso Grande	Grösshof	Prato allo Stelvio
Maso Surau	Surauhof	Malles Venosta
Masseria	Maiern	Racines
Masseria della Chiesa	Mairkirchl	Selva dei Molini
Masserie	Moarhöfe	Valle Aurina
MAZIA	MATSCH	Malles Venosta
Mazzes	Matzes	Vipiteno
Mazzon	Mazon	Egna
MEIERN *	MEIERN *	Martello
Meles	Meleins	Funes
MELTINA *	MÖLTEN *	Meltina
Meluno	Mellaun	Bressanone
MERANO *	MERAN *	Merano
MERANO	ZENOBERG	Tirolo
Merch-Linacia	Merch-Linacia	Selva di Val Gardena
Mezzaluna	Matzlaun	Proves
MEZZASELVA	MITTEWALD	Fortezza
Mezzavia	Halbweg	S.Genesio Atesino

Anhang B / Appendice B - Fortsetzung / Segue

Liste der Ortschaften in italienischer alphabetischer Reihenfolge - Volkszählung 2001

Elenco delle località abitate in ordine alfabetico italiano - Censimento popolazione 2001

ITALIENISCHE BEZEICHNUNG DENOMINAZIONE ITALIANA	DEUTSCHE BEZEICHNUNG DENOMINAZIONE TEDESCA	GEMEINDE (IN ITALIENISCH) COMUNE (IN ITALIANO)
Micheln	Micheln	Lauregno
Miniera	Bergwerk	Sarentino
Misci	Misci	S.Martino in Badia
MISSIANO	MISSION	Appiano s.s.d.v.
Mittern	Mittern	Lauregno
Mitterstrich	Mitterstrich	Aldino
Molini	Mühlen	Falzes
Molini	Mühlen	Trodena
MOLINI DI TURES	MÜHLEN IN TAUFERS	Campo Tures
MONGUELFO *	WELSBURG *	Monguelfo-Tesido
MONTAGNA *	MONTAN *	Montagna
MONTASSILONE	TESSELBERG	Gais
Monte	Berg	Appiano s.s.d.v.
Monte	Gmund	Vadena
MONTECHIARO	LICHTENBERG	Prato allo Stelvio
Monte di Silandro	Schlandersberg	Silandro
Montefranco	Freiberg	Castelbello-Ciardes
MONTEPLAIR	DÖRFL	Curon Venosta
Monterosso	Rötenberg	Sarentino
Monterota	Radsberg	Dobbiaco
MONTE SAN PIETRO	PETERSBERG	Nova Ponente
Monte Trumes	Trumsberg	Castelbello-Ciardes
Montevila	Wielenberg	Perca
MONTICOLO	MONTIGGL	Appiano s.s.d.v.
MORTER	MORTER	Laces
Moser	Moser	Tesimo
MOSO IN PASSIRIA *	MOOS IN PASSEIER *	Moso in Passiria
Mover	Mairhof	Vadena
MULES	MAULS	Campo di Trens
NALLES *	NALS *	Nalles
Narano	Naraun	Tesimo
NATURNO *	NATURNS *	Naturno
Nave	Nafen	Funes
NAZ	NATZ	Naz-Sciaves
Nessano	Nasen	Perca
Nessano	Nasen	Rasun Anterselva
Neuhaus I	Neuhaus I	S.Martino in Passiria
Neuhaus II	Neuhaus II	S.Martino in Passiria
Neuwies	Neuwies	Stelvio
Niclara	Entiklar	Cortaccia s.s.d.v.
NOVA LEVANTE *	WELSCHNOFEN *	Nova Levante
NOVA PONENTE *	DEUTSCHNOFEN *	Nova Ponente
NOVACELLA	NEUSTIFT	Varna
Novale	Ried	Monguelfo-Tesido
Novale	Rauth	Nova Ponente
Novale	Ried	Val di Vizze
Novale Basso	Niederried	Campo di Trens
Novale di Sopra	Oberkreuth	Terlano
Novale di Sopra	Oberried	Vipiteno
NOVALE DI SOTTO	UNTERRIED	Laion
NOVALE DI SOTTO	UNTERRIED	Vipiteno
Novale-Eggen	Schwieneggen	Ultimo
Nove Case	Neunhäusern	Rasun Anterselva
Nuova Redagno	Neuradein	Aldino
Obereggen	Obereggen	Nova Ponente
Oberhaus	Oberhaus	Braies
Olmeto	Ilmach	Moso in Passiria
OLMI	HOLEN	Aldino
OLTRETORRENTE	ÜBERWASSER	Castelrotto
ONIES	ONACH	S.Lorenzo di Sebato
Opificio	Erzaufbereitung	Racines
ORA *	AUER *	Ora
ORIS	EYRS	Lasa
ORTISEI *	ST.ULRICH *	Ortisei
Osteria Turisti	Touristen	Sarentino
Palù	Moos	S.Lorenzo di Sebato
Palù	Moos	Val di Vizze

Anhang B / Appendice B - Fortsetzung / Segue

Liste der Ortschaften in italienischer alphabetischer Reihenfolge - Volkszählung 2001**Elenco delle località abitate in ordine alfabetico italiano - Censimento popolazione 2001**

ITALIENISCHE BEZEICHNUNG DENOMINAZIONE ITALIANA	DEUTSCHE BEZEICHNUNG DENOMINAZIONE TEDESCA	GEMEINDE (IN ITALIENISCH) COMUNE (IN ITALIANO)
PARCINES *	PARTSCHINS *	Parcines
Pardell	Pardell	Funes
Parnetz	Parnetz	Lasa
PASSUA	PASSUA	Castelrotto
Patzlein	Patzlein	S.Candido
PAVICOLO	PAWIGL	Lana
PEDEROA	PEDEROA	La Valle
Pedraz	Pedratz	Velturno
Pedross	Pedross	Curon Venosta
PENNES	PENS	Sarentino
PENONE	PENON	Cortaccia s.s.d.v.
Perara	Pairedorf	Bressanone
PERCA *	PERCHA *	Perca
Pescol	Pescol	Badia
PESCOSTA	PESCOSTA	S.Cristina Val Gardena
Pespach	Pespach	S.Martino in Badia
Pezzè	Petschied	Luson
PIANIZZA DI SOPRA	OBERPLANITZING	Caldaro s.s.d.v.
Pianizza di Sotto	Unterplanitzing	Caldaro s.s.d.v.
Pianlargo	Brelteben	S.Martino in Passiria
PIAVENNA	PLAWENN	Malles Venosta
Piazza	Platz	Stelvio
Piazza	Platz	Val di Vizze
Piazza-Roncaccio	Plaza-Runcac	S.Martino in Badia
Piazzetta	Platzl	Appiano s.s.d.v.
PICCOLINO	PIKOLEIN	S.Martino in Badia
Piccolongo	Piglön	Vadena
Pichl	Pichl	Anterivo
Pietralba	Weißenstein	Nova Ponente
PIEVE DI MAREBBE	ENNEBERG / PFARRE	Marebbe
Pilon	Pilon	S.Cristina Val Gardena
Pinet	Pinethof	Prato allo Stelvio
PINETA	STEINMANNWALD	Laives
Pinzago	Pinzagen	Bressanone
PINZANO	PINZON	Montagna
PLAN	PFELDERS	Moso in Passiria
Planca di Sopra	Oberplanken	Valle di Casies
Planca di Sotto	Unterplanken	Valle di Casies
PLAN DA TIEJA	PLAN DA TIEJA	Selva di Val Gardena
PLANOL	PLANEIL	Malles Venosta
PLARS DI SOPRA	OBERPLARS	Lagundo
Plata	Platten	Falzes
PLATA	PLATT	Moso in Passiria
Plata	Platten	Perca
Platteda	Platteid	Lana
PLAUS *	PLAUS *	Plaus
PLAZZOLES	PLATZERS	Tesimo
Pliscia	Plaiken	Marebbe
POCHI	BUCHHOLZ	Salorno
Poligono	Schießstand	Perca
Ponte Adige	Sigmundskron	Bolzano
PONTE GARDENA *	Waidbruck *	Ponte Gardena
PONTE NOVA	BIRCHABRUCK	Nova Ponente
Ponte Stelvio	Stilfser Brücke	Stelvio
Ponticino	Bundschen	Sarentino
POSTAL *	BURGSTALL *	Postal
Prà	Prà	Ortisei
PRACUPOLA	KUPPELWIES	Ultimo
Pradonico	Perdonig	Appiano s.s.d.v.
Pramajur	Pramajur	Malles Venosta
Pramarino	Eben	Anterivo
Pramestrale	Premstl	Martello
Prateria	Preindl	Valle di Casies
Prati	Wiesen	Monguefio-Tesido
Prati	Wieslehen	Racines
PRATI *	WIESEN *	Val di Vizze
PRATO ALLA DRAVA	WINNEBACH	S.Candido
PRATO ALL'ISARCO	BLUMAU	Cornedo all'Isarco
PRATO ALL'ISARCO	BLUMAU	Fiè allo Sciliar
PRATO ALLO STELVIO *	PRAD AM STILFSER JOCH *	Prato allo Stelvio

Anhang B / Appendice B - Fortsetzung / Segue

Liste der Ortschaften in italienischer alphabetischer Reihenfolge - Volkszählung 2001**Elenco delle località abitate in ordine alfabetico italiano - Censimento popolazione 2001**

ITALIENISCHE BEZEICHNUNG DENOMINAZIONE ITALIANA	DEUTSCHE BEZEICHNUNG DENOMINAZIONE TEDESCA	GEMEINDE (IN ITALIENISCH) COMUNE (IN ITALIANO)
Pratone PREDOI *	Pardaun PRETTAU *	Racines Predoi
Prenn	Prenn	Scena
Preroman	Preroman	S.Martino in Badia
Presule	Prösels	Fiè allo Sciliar
PRISSIANO	PRISSIAN	Tesimo
PROVES *	PROVEIS *	Proves
PRUNO	ELZENBAUM	Campo di Trens
Puntac	Puntac	Badia
Puntweil	Puntweil	Tubre
Quadra	Gatter	Valle Aurina
QUARAZZE	GRATSCH	Merano
Quinzo	Kinzen	Val di Vizze
RABLÀ	RABLAND	Parcines
Raiden-Parggen	Raiden-Parggen	S.Candido
Rain	Rain	Cortaccia s.s.d.v.
Raineles	Raineles	Ortisei
Raminges di Sotto	Unterraminges	Vipiteno
Rara	Rara	Marebbe
RASA	RAAS	Naz-Sciaves
RASUN DI SOPRA	OBERRASEN	Rasun Anterselva
RASUN DI SOTTO *	NIEDERRASEN *	Rasun Anterselva
REDAGNO DI SOPRA	OBERRADEIN	Aldino
REDAGNO DI SOTTO	UNTERRADEIN	Aldino
Reichegggen	Reichegggen	Valle Aurina
Reisenschuh	Reisenschuh	Brennero
RESIA	RESCHEN	Curon Venosta
RIDANNA	RIDNAUN	Racines
Riebisen	Riebisen	Valle di Casies
Rifair	Rifair	Tubre
RIFIANO *	RIFFIAN *	Rifiano
RINA	WELSCHELLEN	Marebbe
RIOBIANCO	WEISSENBACH	Sarentino
RIOBIANCO	WEISSENBACH	Valle Aurina
Riobianco Basso	Koatlack	Sarentino
RIO DI PUSTERIA *	MÜHLBACH *	Rio di Pusteria
RIO LAGUNDO	ASCHBACH	Lagundo
Rio Liccio	Litschbach	Perca
Rio Mara	Marbach	S.Lorenzo di Sebato
RIOMOLINO	MÜHLBACH	Gais
Rio Molino	Mühlbach	Valdaora
Riopratino	Reiperting	Brunico
Riatorbo	Trippach	Valle Aurina
RISCONE	REISCHACH	Brunico
Riva	Rain	Val di Vizze
Riva di Sotto	Unterrain	Appiano s.s.d.v.
RIVA DI TURES	REIN	Campo Tures
Ronchi	Rungg	Termeno s.s.d.v.
Ronco	Rungg	Luçon
Rovena	Röfen	Malles Venosta
Rozò	Rozò	S.Martino in Badia
Rù	Rù	Marebbe
Rumestluns	Rumestluns	La Valle
Sabiona	Säben	Chiusa
Sacco	Sack	Sarentino
Sagstatt	Sagstatt	S.Leonardo in Passiria
SALONETTO	SCHLANEID	Meltina
SALORNO *	SALURN *	Salorno
Salten	Salten	Parcines
Saltnerhof	Saltnerhof	Scena
Salto	Salt	Martello
SALTUSIO	SALTAUS	S.Martino in Passiria
San Benedetto	Nauders	Rodengo
SAN CANDIDO *	INNICHEN *	S.Candido
SAN CASSIANO	ST.KASSIAN	Badia
San Cipriano	St.Zyprian	Tires
San Costantino	St.Konstantin	Fiè allo Sciliar

Anhang B / Appendice B - Fortsetzung / Segue

Liste der Ortschaften in italienischer alphabetischer Reihenfolge - Volkszählung 2001**Elenco delle località abitate in ordine alfabetico italiano - Censimento popolazione 2001**

ITALIENISCHE BEZEICHNUNG DENOMINAZIONE ITALIANA	DEUTSCHE BEZEICHNUNG DENOMINAZIONE TEDESCA	GEMEINDE (IN ITALIENISCH) COMUNE (IN ITALIANO)
Sandbichl	Sandbichl	Tesimo
SAN FELICE *	ST.FELIX *	Senale-S.Felice
San Floriano	St.Florian	Egna
San Floriano	St.Florian	Nova Ponente
San Floriano di Valluzza	St.Florian Flitz	Funes
SAN GENESIO *	ST.GENESIUS *	La Valle
SAN GENESIO *	JENESIEN *	S.Genesio Atesino
SAN GIACOMO	ST.JAKOB	Laives
San Giacomo	St.Jakob	Ortisei
SAN GIACOMO	ST.JAKOB	Val di Vizze
SAN GIACOMO	ST.JAKOB	Valle Aurina
San Giorgio	St.Georgen	Lana
San Giorgio	St.Georgen	Scena
SAN GIORGIO DI EORES	ST.GEORGEN IN AFERS	Bressanone
San Giovanni	St.Johann	Salorno
SAN GIOVANNI	ST.JOHANN	Valle Aurina
SAN GIUSEPPE	MOOS	Sesto
SAN GIUSEPPE AL LAGO	ST.JOSEF AM SEE	Caldaro s.s.d.v.
St.Florian	St.Florian	Rasun Anterselva
SAN LEONARDO	ST.LEONHARD	Bressanone
SAN LEONARDO IN PASSIRIA *	ST.LEONHARD IN PASSEIER *	S.Leonardo in Passiria
SAN LORENZO DI SEBATO *	ST.LORENZEN *	S.Lorenzo di Sebato
SAN LUGANO	SAN LUGANO	Trodena
SAN MARTINO	ST.MARTIN	S.Lorenzo di Sebato
SAN MARTINO	REINSWALD	Sarentino
San Martino	St.Martin	Valle Aurina
SAN MARTINO *	ST.MARTIN *	Valle di Casies
SAN MARTINO IN BADIA *	ST.MARTIN IN THURN *	S.Martino in Badia
SAN MARTINO IN PASSIRIA *	ST.MARTIN IN PASSEIER *	S.Martino in Passiria
San Maurizio	St.Moritzing	Bolzano
San Maurizio	Sauders	Villandro
SAN MICHELE *	ST.MICHAEL *	Appiano s.s.d.v.
San Michele	St.Michael	Castelrotto
SAN NICOLÒ	ST.NIKOLAUS	Ultimo
SAN NICOLÒ D'EGA	EGGEN	Nova Ponente
SAN PANCRAZIO *	ST.PANKRAZ *	S.Pancrazio
SAN PAOLO	ST.PAULS	Appiano s.s.d.v.
San Paolo	St.Pauls	Rodengo
SAN PIETRO *	ST.PETER *	Funes
SAN PIETRO	ST.PETER	Laion
San Pietro	St.Peter	Tirolo
SAN PIETRO	ST.PETER	Valle Aurina
San Pietro in Valle	St.Peter im Tal	Laion
San Pietro Mezzomonte	Schrambach	Velturmo
SAN SIGISMONDO	ST.SIGMUND	Chienes
Santa Caterina	St.Kathrein	Avelengo
Santa Caterina	St.Katharina	Laion
SANTA CATERINA	KATHARINABERG	Senales
SANTA CRISTINA VAL GARDENA *	ST.CHRISTINA IN GRÖDEN *	S.Cristina Val Gardena
SANTA GERTRUDE	ST.GERTRAUD	Ultimo
SANTA MADDALENA	ST.MAGDALENA	Funes
SANTA MADDALENA	ST.MAGDALENA	Valle di Casies
Santa Maddalena Alta	Oberes St.Magdalena	Funes
Santa Maria	Aufkirchen	Dobbiaco
SANT'ANDREA IN MONTE	ST.ANDRÄ	Bressanone
Sant'Antonio	St.Anton	Fiè allo Sciliar
Sant'Antonio	St.Anton	Racines
Santa Trinità	Deutschen	Renon
SANTA VALBURGA *	ST.WALBURG *	Ultimo
Sant'Orsola	Schweinsteg	S.Leonardo in Passiria
Santo Stefano	Stefansdorf	S.Lorenzo di Sebato
San Valentino	St.Valentin	Funes
SAN VALENTINO ALLA MUTA	ST.VALENTIN AUF DER HAIDE	Curon Venosta
SAN VALENTINO IN CAMPO	GUMMER	Cornedo all'Isarco
SAN VIGILIO *	ST.VIGIL *	Marebbe
SAN VITO	ST.VEIT	Braies
San Vito	St.Veit	Cornedo all'Isarco
SARENTINO *	SARNTHEIN *	Sarentino
Saring	Saring	Parcines
SARNES	SARNS	Bressanone

Anhang B / Appendice B - Fortsetzung / Segue

Liste der Ortschaften in italienischer alphabetischer Reihenfolge - Volkszählung 2001**Elenco delle località abitate in ordine alfabetico italiano - Censimento popolazione 2001**

ITALIENISCHE BEZEICHNUNG DENOMINAZIONE ITALIANA	DEUTSCHE BEZEICHNUNG DENOMINAZIONE TEDESCA	GEMEINDE (IN ITALIENISCH) COMUNE (IN ITALIANO)
Sasso	Steiner	Rio di Pusteria
Saubach	Saubach	Barbiano
SCALERES	SCHALDERS	Varna
Scandole	Schindelholz	Valle di Casies
SCENA *	SCHENNA *	Scena
SCEZZE	TSCHÖTSCH	Bressanone
SCHERNAG	SCHERNAG	Tesimo
Schlossoir	Schlossoir	Tubre
SCIAVES *	SCHABS *	Naz-Sciaves
Seestrasse	Seestrasse	Caldaro s.s.d.v.
Seghe	Säge	Dobbiaco
Segheria	Zur Säge	Braies
SELLA	SÖLL	Termeno s.s.d.v.
SELVA *	WOLKENSTEIN *	Selva di Val Gardena
SELVA DEI MOLINI *	MÜHLWALD *	Selva dei Molini
Selva di Dentro	Innermühlwald	Selva dei Molini
Seminario Salerno	Schülerheim Salern	Varna
Semperbau	Semperbau	Bressanone
SENALE	UNSERE LIEBE FRAU IM WALDE	Senale-S.Felice
Senales	Schnals	Naturno
Seres	Seres	S.Martino in Badia
SESTO *	SEXTEN *	Sesto
SETTEQUERCE	SIEBENEICH	Terlano
Siesl	Siesl	Rasun Anterselva
Siffiano	Siffian	Renon
Signato	Signat	Renon
SILANDRO *	SCHLANDERS *	Silandro
Sill	Sill	Renon
SINIGO	SINICH	Merano
Sirmiano	Sirmian	Nalles
Sirmiano di Sopra	Obersirmian	Nalles
SIUSI	SEIS	Castelrotto
SLINGIA	SCHLINIG	Malles Venosta
SLUDERNO *	SCHLUDERNS *	Sluderno
Smudres	Schmuders	Val di Vizze
Snodres	Schnauders	Velturmo
SOLDA	SULDEN	Stelvio
Sonvigo	Aberstückl	Sarentino
SOPRABOLZANO	OBERBOZEN	Renon
Sopranessano	Aschbach	Perca
Sorafurcia	Geiselsberg	Valdaora
Sorgente	Quellenhof	S.Martino in Passiria
Spelonca	Spiluck	Varna
SPINGA	SPINGES	Rio di Pusteria
Spondigna	Spondinig	Sluderno
Stadio-Laimburg	Stadl-Laimburg	Vadena
Stadt	Stadt	Aldino
Städtl	Städtl	Nova Ponente
STANGHE *	STANGE *	Racines
STAVA	STABEN	Naturno
STAZIONE	BAHNHOF	Egna
Stazione	Bahnhof	Salorno
STAZIONE	BAHNHOF	Val di Vizze
Stazione di Lana-Postal	Bahnhof Lana-Burgstall	Postal
Stazione di Valdaora	Bahnhof Olang	Valdaora
Stazione e Zona Artigianale	Bahnhof und Handwerkerzone	Campo di Trens
Steger Aue	Steger Aue	Valle Aurina
Steinegger	Steinegger	Appiano s.s.d.v.
STELVIO *	STILFES *	Stelvio
STILVES	STILFES	Campo di Trens
STULLES	STULS	Moso in Passiria
Suracianins	Suracianins	Badia
TABLÀ	TABLAND	Naturno
Tablà	Tabland	Parcines
Tagusa	Tagusens	Castelrotto
Talaccio	Talatsch	Silandro
TANAS	TANAS	Lasa
Tanurza	Tanirz	Laion
TARCES	TARTSCH	Malles Venosta

Anhang B / Appendice B - Fortsetzung / Segue

Liste der Ortschaften in italienischer alphabetischer Reihenfolge - Volkszählung 2001**Elenco delle località abitate in ordine alfabetico italiano - Censimento popolazione 2001**

ITALIENISCHE BEZEICHNUNG DENOMINAZIONE ITALIANA	DEUTSCHE BEZEICHNUNG DENOMINAZIONE TEDESCA	GEMEINDE (IN ITALIENISCH) COMUNE (IN ITALIANO)
Tarnello	Tarnell	Lasa
TARRES	TARSCH	Laces
TEL	TÖLL	Parcines
Telfen-Lanzin	Telfen-Lanzin	Castelrotto
TELVES	TELFES	Racines
TEODONE	DIETENHEIM	Brunico
TERENTO *	TERENTEN *	Terento
TERLANO *	TERLAN *	Terlano
TERMENO *	TRAMIN *	Termeno s.s.d.v.
TESIDO	TAISTEN	Monguefio-Tesido
TESIMO *	TISENS *	Tesimo
Thanei	Thanei	Malles Venosta
Ties	Ties	S.Martino in Badia
TILES	TILS	Bressanone
Tiosels	Tiosels	Castelrotto
TIRES *	TIERS *	Tires
TIROLO *	TIROL *	Tirolo
Tisana	Tisens	Castelrotto
TISO	TEIS	Funes
Tiss	Tiss	Laces
Tolpëi	Tolpëi	La Valle
TRAFOI	TRAFOI	Stelvio
TRANSACQUA	ENNEWASSER	Martello
TRODENA *	TRUDEN *	Trodena
Tschenn	Tschenn	Rifiano
TUBRE *	TAUFERS IM MÜNSTERAL *	Tubre
TUNES	THUINS	Vipiteno
TURES	TAUFERS	Campo Tures
Tusele	Tusele	S.Pancrazio
Ulëtta	Ulëtta	S.Cristina Val Gardena
Ulfas	Ulfas	Moso in Passiria
Ulpmer	Ulpmer	Tesimo
Ultimo	Ulfen	Malles Venosta
Umes	Ums	Fiè allo Sciliar
Unterkirch	Unterkirch	Nova Ponente
Unterpreindl	Unterpreindl	Valle di Casies
VADENA *	PFATTEN *	Vadena
VADENA NUOVA	NEUPFATTEN	Vadena
VALAS	FLAAS	S.Genesio Atesino
VALDAORA DI MEZZO *	MITTEROLANG *	Valdaora
VALDAORA DI SOTTO	NIEDEROLANG	Valdaora
Val della Torre	Tal	Marebbe
VAL DI MEZZO	MITTERTAL	Racines
VALDURNA	DURNHOLZ	Sarentino
Valgenauana	Valgenäun	Campo di Trens
Valico	Grenzstation	Tubre
Vallarga	Weitentel	Marebbe
VALLARGA	WEITENTAL	Vandoies
VALLES	VALS	Rio di Pusteria
VALLE SAN SILVESTRO	WAHLEN	Dobbiaco
Vallesina	Versein	Meltina
Valletta	Flitt	Luson
Valletina	Flading	Racines
Vallone	Plung	Braies
Valmigna	Vallming	Brennero
VALTINA	WALTEN	S.Leonardo in Passiria
VANDOIES DI SOPRA	OBERVINTL	Vandoies
VANDOIES DI SOTTO *	NIEDERVINTL *	Vandoies
VANGA	WANGEN	Renon
VARNA *	VAHRN *	Varna
VELLOI	VELLAU	Lagundo
VELTURNO *	FELDTHURNS *	Velturino
VERANO *	VÖRAN *	Verano
Verda	Verda	Badia
VERDIGNES	VERDINGS	Chiusa
VERDINS	VERDINS	Scena
Vernago	Vernagt	Senales
Vernurio	Vernuer	Rifiano

Anhang B / Appendice B - Fortsetzung / Segue

Liste der Ortschaften in italienischer alphabetischer Reihenfolge - Volkszählung 2001**Elenco delle località abitate in ordine alfabetico italiano - Censimento popolazione 2001**

ITALIENISCHE BEZEICHNUNG DENOMINAZIONE ITALIANA	DEUTSCHE BEZEICHNUNG DENOMINAZIONE TEDESCA	GEMEINDE (IN ITALIENISCH) COMUNE (IN ITALIANO)
VERSCIACO DI SOPRA Versciaco di Sotto	OBERVIERSCHACH Untervierschach	S.Candido S.Candido
VEZZANO Via Aslago	VEZZAN Haslachstraße	Silandro Tirolo
Viadacqua	Videgg	Scena
Vigo	Vi	S.Martino in Badia
Vigo Michele	Michelreis	Campo Tures
VILA DI SOPRA	OBERWIELENBACH	Perca
VILA DI SOTTO	UNTERWIELENBACH	Perca
Villa	Mairdorf	Bressanone
VILLA *	DORF *	Luson
VILLA *	VILL *	Rodengo
VILLA	VILLA	S.Martino in Badia
Villa	Dörf	Valle di Casies
VILLABASSA *	NIEDERDORF *	Villabassa
VILLA-CAMPOLASTA	NORDHEIM-ASTFELD	Sarentino
Villa di Mezzo	Mittelstrich	Tires
VILLANDRO *	VILLANDERS *	Villandro
VILLA OTTONE	UTTENHEIM	Gais
VILLA SANTA CATERINA	AUFHOFEN	Brunico
Villetta	Dörf	Vandoies
VILPIANO	VILPIAN	Terlano
VIPITENO *	STERZING *	Vipiteno
Waldheim	Waldheim	Brunico
Waldheim	Waldheim	Sesto
Weckerler	Weckerler	Valle di Casies
Weiher	Weiher	Predoi
Weissplatter	Weissplatter	Merano
Wildeich	Wildeich	Aldino
Windegg	Windegg	S.Leonardo in Passiria
Winkel	Winkel	Caldaro s.s.d.v.
Zieglersiedlung	Zieglersiedlung	Varna
Zona Artigianale	Handwerkerzone	Trodèna
ZONA INDUSTRIALE ARTIGIANALE	HANDWERKERZONE	Bronzolo
ZONA LAURIN	LAURINZONE	Lagundo
Zona Produkt. S.Michele - Zona Militare	Gewerbezone St.Michael - Militärzone	Appiano s.s.d.v.
Zona Residenziale Pradonico	Wohnbauzone Perdonig	Appiano s.s.d.v.
Zona Sportiva Pezzè	Sportzone Petschied	Luson
Zona Turistica Anterselva Alta	Tourismuszone Antholz Obertal	Rasun Anterselva




Anhang C

Liste der Ortschaften
in **ladinischer**
alphabetischer
Reihenfolge -
Volkszählung 2001



Appendice C

Elenco delle località
abitate in ordine
alfabetico **ladino** -
Censimento
popolazione 2001



Anhang C / Appendice C - Fortsetzung / Segue

Liste der ladinischen Ortschaften in ladinischer Sprache - Volkszählung 2001**Elenco delle località abitate ladine in lingua ladina - Censimento popolazione 2001**

	LADINISCHE BEZEICHNUNG DENOMINAZIONE LADINA	DEUTSCHE BEZEICHNUNG DENOMINAZIONE TEDESCA	ITALIENISCHE BEZEICHNUNG DENOMINAZIONE ITALIANA
006	BADIA BADIA * SAN CIASČIAN LA ILA Čiaminades Costadedoi Funtanacia Pescol Puntac Suracianins Verda	ABTEI ABTEI * ST.KASSIAN STERN Čiaminades Costadedoi Funtanacia Pescol Puntac Suracianins Verda	BADIA BADIA * SAN CASSIANO LA VILLA Čiaminades Costadedoi Funtanacia Pescol Puntac Suracianins Verda
019	CIASTEL * PASSUA BULA SĒUC SUREGHES San Michiel	KASTELRUTH COMPATSCH GUGGENOI-DIGON KASTELRUTH * PASSUA PUFELS SEIS ÜBERWASSER Kröll St.Michael Tagusens Telfen-Lanzin Tiosels Tisens	CASTELROTTO COMPATSCH GUGGENOI-DIGON CASTELROTTO * PASSUA BULLA SIUSI OLTRETORRENTE Kröll San Michele Tagusa Telfen-Lanzin Tiosels Tisana
026	CORVARA CORVARA * CALFOSCH	CORVARA CORVARA * KOLFUSCHG	CORVARA IN BADIA CORVARA IN BADIA * COLFOSCO
047	MAREO LA PLI DE MAREO AL PLAN * RINA Alfarei Brach Čiaselles Colac Costa Costalungia Costamesana Fordora Frena Curt Les Čiases Pliscia Rara Rü Val Tintal Longega	ENNEBERG ENNEBERG / PFARRE ST.VIGIL * WELSCELLEN Alfarei Brach Čiaselles Colac Costa Costalungia Costamesana Fordora Frena Hof Les Čiases Plaiken Rara Rü Tal Weitental Zwischenwasser	MAREBBE PIEVE DI MAREBBE SAN VIGILIO * RINA Alfarei Brach Čiaselles Colac Costa Costalungia Costamesana Fordora Frena Corte Les Čiases Pliscia Rara Rü Val della Torre Vallarga Longega
061	URTIJĚI URTIJĚI * Prà Raineles Sàcun	ST.ULRICH ST.ULRICH * Prà Raineles St.Jakob	ORTISEI ORTISEI * Prà Raineles San Giacomo
082	SAN MARTIN DE TOR PICOLIN SAN MARTIN DE TOR * ANTERMĚIA VILA Bioch Frĕina Gran Ju Pice Ju Lagoscel Misci	ST.MARTIN IN THURN PIKOLEIN ST.MARTIN IN THURN * UNTERMOI VILA Bioch Frĕina Gross Joch Klein Joch Lagoschel Misci	SAN MARTINO IN BADIA PICCOLINO SAN MARTINO IN BADIA * ANTERMOIA VILLA Bioch Frĕina Giogo Grande Giogo Piccolo Lagoscel Misci

Anhang C / Appendice C - Fortsetzung / Segue

Liste der ladinischen Ortschaften in ladinischer Sprache - Volkszählung 2001**Elenco delle località abitate ladine in lingua ladina - Censimento popolazione 2001**

	LADINISCHE BEZEICHNUNG DENOMINAZIONE LADINA	DEUTSCHE BEZEICHNUNG DENOMINAZIONE TEDESCA	ITALIENISCHE BEZEICHNUNG DENOMINAZIONE ITALIANA
	Pespach Plaza-Runcac Preroman Rozò Seres Ties Vi	Pespach Plaza-Runcac Preroman Rozò Seres Ties Vi	Pespach Piazza-Roncaccio Preroman Rozò Seres Ties Vigo
085	SANTA CRISTINA GHERDĒINA PESCOSTA SANTA CRISTINA GHERDĒINA * Coi Pilon Ulëtta	ST.CHRISTINA IN GRÖDEN PESCOSTA ST.CHRISTINA IN GRÖDEN * Coi Pilon Ulëtta	SANTA CRISTINA VAL GARDENA PESCOSTA SANTA CRISTINA VAL GARDENA * Coi Pilon Ulëtta
089	SĒLVA GHERDĒINA LA POZA PLAN DA TIEJA SĒLVA GHERDĒINA * Daunëi Dorives La Sëlva Merch-Linacia	WOLKENSTEIN IN GRÖDEN LA POZA PLAN DA TIEJA WOLKENSTEIN * Daunëi Dorives La Sëlva Merch-Linacia	SELVA DI VAL GARDENA LA POZA PLAN DA TIEJA SELVA * Daunëi Dorives La Sëlva Merch-Linacia
117	LA VAL PEDEROA SAN SENESE * Aiarëi Biei-Runch Çiampëi Çiampló Çians Furnacia Lunz Rumestluns Tolpëi	WENGEN PEDEROA ST.GENESIUS * Aiarëi Biei-Runch Çiampëi Çiampló Çians Furnacia Lunz Rumestluns Tolpëi	LA VALLE PEDEROA SAN GENESIO * Aiarëi Biei-Runch Çiampëi Çiampló Çians Furnacia Lunz Rumestluns Tolpëi

Statistisches Jahrbuch für Südtirol

2002, zweisprachige Ausgabe, 489 Seiten, 2002
 2003, zweisprachige Ausgabe, 504 Seiten, 2003
 2004, zweisprachige Ausgabe, 506 Seiten, 2004
 2005, zweisprachige Ausgabe, 506 Seiten, 2005

Demographisches Jahrbuch für Südtirol

1990, zweisprachige Ausgabe, 236 Seiten, 1990
 1991, Band 1, zweispr. Ausgabe, 135 Seiten, 1991
 1991, Band 2, zweispr. Ausgabe, 103 Seiten, 1991

Demographisches Handbuch für Südtirol

1995, zweisprachige Ausgabe, 143 Seiten, 1997
 2002, zweisprachige Ausgabe, 204 Seiten, 2003

Südtirol in Zahlen

2002, zweispr. und lad. Ausgabe, 48 Seiten, 2002
 2003, zweispr. und lad. Ausgabe, 48 Seiten, 2003
 2004, zweispr. und lad. Ausgabe, 48 Seiten, 2004
 2005, zweispr. und lad. Ausgabe, 48 Seiten, 2005

„ASTAT - Schriftenreihe“

- Nr. 105 **Fremdenverkehr in einigen Alpengebieten - 2002**
 zweisprachige Ausgabe, 58 Seiten, 2003
- Nr. 106 **Sozialprodukt und Wirtschaftsentwicklung in Südtirol - 1990-2001**
 zweisprachige Ausgabe, 133 Seiten, 2003
- Nr. 107 **Verkehrsstatistik in Südtirol - 2002**
 zweisprachige Ausgabe, 178 Seiten, 2003
- Nr. 108 **Dauersiedlungsgebiet in Südtirol - 2002**
 zweisprachige Ausgabe, 90 Seiten, 2004
- Nr. 109 **Fremdenverkehr in Südtirol - Fremdenverkehrs-jahr 2002/03**
 zweisprachige Ausgabe, 138 Seiten, 2004
- Nr. 110 **Seilbahnen in Südtirol - 2003**
 zweisprachige Ausgabe, 86 Seiten, 2004
- Nr. 111 **Verkehrsstatistik in Südtirol - 2003**
 zweisprachige Ausgabe, 182 Seiten, 2004
- Nr. 112 **Sozialprodukt und Wirtschaftsentwicklung in Südtirol - 1990-2002**
 zweisprachige Ausgabe, 134 Seiten, 2004

Annuario Statistico della provincia di Bolzano

2002, edizione bilingue, 489 pagine, 2002
 2003, edizione bilingue, 504 pagine, 2003
 2004, edizione bilingue, 506 pagine, 2004
 2005, edizione bilingue, 506 pagine, 2005

Annuario Demografico della prov. di Bolzano

1990, edizione bilingue, 236 pagine, 1990
 1991, Tomo 1, edizione bilingue, 135 pagine, 1991
 1991, Tomo 2, edizione bilingue, 103 pagine, 1991

Manuale demografico della prov. di Bolzano

1995, edizione bilingue, 143 pagine, 1997
 2002, edizione bilingue, 204 pagine, 2003

Alto Adige in cifre

2002, edizione bilingue e ladina, 48 pagine, 2002
 2003, edizione bilingue e ladina, 48 pagine, 2003
 2004, edizione bilingue e ladina, 48 pagine, 2004
 2005, edizione bilingue e ladina, 48 pagine, 2005

"Collana - ASTAT"

- Nr. 105 **Turismo in alcune regioni alpine - 2002**
 edizione bilingue, 58 pagine, 2003
- Nr. 106 **Conti economici e attività produttiva in provincia di Bolzano - 1990-2001**
 edizione bilingue, 133 pagine, 2003
- Nr. 107 **Statistiche del traffico in provincia di Bolzano - 2002**
 edizione bilingue, 178 pagine, 2003
- Nr. 108 **Territorio insediativo in provincia di Bolzano - 2002**
 edizione bilingue, 90 pagine, 2004
- Nr. 109 **Turismo in Alto Adige - Anno turistico 2002/03**
 edizione bilingue, 138 pagine, 2004
- Nr. 110 **Impianti a fune in Alto Adige - 2003**
 edizione bilingue, 86 pagine, 2004
- Nr. 111 **Statistiche del traffico in provincia di Bolzano - 2003**
 edizione bilingue, 182 pagine, 2004
- Nr. 112 **Conti economici e attività produttiva in provincia di Bolzano - 1990-2002**
 edizione bilingue, 134 pagine, 2004

- | | |
|--|--|
| Nr. 113 Arbeitnehmer und Entlohnungen in der Südtiroler Privatwirtschaft - 1990-2001
zweisprachige Ausgabe, 134 Seiten, 2004 | Nr. 113 Lavoro dipendente e retribuzioni in provincia di Bolzano nel settore privato - 1990-2001
edizione bilingue, 134 pagine, 2004 |
| Nr. 114 Jugendstudie 2004
zweisprachige Ausgabe, 214 Seiten, 2004 | Nr. 114 Indagine sui giovani 2004
edizione bilingue, 214 pagine, 2004 |
| Nr. 115 Sportorganisationen in Südtirol - 2003
zweisprachige Ausgabe, 124 Seiten, 2005 | Nr. 115 Organizzazioni sportive in provincia di Bolzano - 2003
edizione bilingue, 124 pagine, 2005 |
| Nr. 116 Sozialporträt Südtirol - 2004
zweisprachige Ausgabe, 230 Seiten, 2005 | Nr. 116 Quadro sociale della provincia di Bolzano - 2004
edizione bilingue, 230 pagine, 2005 |
| Nr. 117 Einkommens- und Vermögensverhältnisse der Haushalte in Südtirol - 2003-2004
zweisprachige Ausgabe, 104 Seiten, 2005 | Nr. 117 Situazione reddituale e patrimoniale delle famiglie in provincia di Bolzano - 2003-2004
edizione bilingue, 104 pagine, 2005 |
| Nr. 118 Die voraussichtliche Entwicklung der Schülerzahlen in Südtirol - 1995-2015
zweisprachige Ausgabe, 66 Seiten, 2005 | Nr. 118 Previsione sull'andamento scolastico in provincia di Bolzano - 1995-2015
edizione bilingue, 66 pagine, 2005 |
| Nr. 119 Fremdenverkehr in Südtirol - Fremdenverkehrs-jahr 2003/04
zweisprachige Ausgabe, 142 Seiten, 2005 | Nr. 119 Turismo in Alto Adige - Anno turistico 2003/04
edizione bilingue, 142 pagine, 2005 |
| Nr. 120 Seilbahnen in Südtirol - 2004
zweisprachige Ausgabe, 90 Seiten, 2005 | Nr. 120 Impianti a fune in Alto Adige - 2004
edizione bilingue, 90 pagine, 2005 |
| Nr. 121 Nachnamen in Südtirol - 2004
zweisprachige Ausgabe, 118 Seiten, 2005 | Nr. 121 Cognomi in provincia di Bolzano - 2004
edizione bilingue, 118 pagine, 2005 |
| Nr. 122 Sozialprodukt und Wirtschaftsentwicklung in Südtirol - 1990-2003
zweisprachige Ausgabe, 130 Seiten, 2005 | Nr. 122 Conti economici e attività produttiva in provincia di Bolzano - 1990-2003
edizione bilingue, 130 pagine, 2005 |
| Nr. 123 Südtiroler Sprachbarometer 2004 - Sprachgebrauch und Sprachidentität in Südtirol
zweisprachige Ausgabe, 296 Seiten, 2006 | Nr. 123 Barometro linguistico dell'Alto Adige 2004 - Uso della lingua e identità linguistica in provincia di Bolzano
edizione bilingue, 296 pagine, 2006 |
| Nr. 124 Gender-Bericht 2006 - Frauen und Männer in Südtirol - Lebenswelten im Vergleich
zweisprachige Ausgabe, 252 Seiten, 2006 | Nr. 124 Rapporto Gender 2006 - Universo femminile e maschile a confronto in Alto Adige
edizione bilingue, 252 pagine, 2006 |
| Nr. 125 Fremdenverkehr in Südtirol - Fremdenverkehrs-jahr 2004/05
zweisprachige Ausgabe, 144 Seiten, 2006 | Nr. 125 Turismo in Alto Adige - Anno turistico 2004/05
edizione bilingue, 144 pagine, 2006 |

„ASTAT - Information“

2006

- 8 Freiwillige Schwangerschaftsabbrüche und Fehlgeburten in Südtirol - 2005
- 9 Bankbedingungen - Situation am 31.12.2005
- 10 Die wirtschaftliche Situation der Südtiroler Haushalte - Mehrzweckerhebung der Haushalte - 2005

"ASTAT - Informazioni"

2006

- 8 Interruzioni volontarie di gravidanza e aborti spontanei in provincia di Bolzano - 2005
- 9 Condizioni bancarie - Situazione al 31.12.2005
- 10 La situazione economica delle famiglie altoatesine - Indagine multiscopo sulle famiglie - 2005

- | | | | |
|----|---|----|--|
| 11 | Erwerbstätige und Arbeitsuchende in Südtirol - 2001-2005 | 11 | Occupati e disoccupati in provincia di Bolzano - 2001-2005 |
| 12 | Bevölkerungsentwicklung in Südtirol - 2005 | 12 | Andamento demografico in provincia di Bolzano - 2005 |
| 13 | Zwei- und Dreisprachigkeitsprüfungen - 2005 | 13 | Esami di bi- e trilinguismo - 2005 |
| 14 | Ausgaben der Touristen in Südtirol - Fremdenverkehrsjahr 2004/05 | 14 | Spesa dei turisti in Alto Adige - Anno turistico 2004/05 |
| 15 | Öffentlicher Personennahverkehr und Pendlerströme in Südtirol - 2000-2004 | 15 | Trasporto pubblico locale e flussi pendolari in Alto Adige - 2000-2004 |
| 16 | Bibliotheken 2005 | 16 | Biblioteche 2005 |

Andere Publikationen

Gemeindedatenblatt 1998

zweisprachige Ausgabe, 40 Seiten je Gemeinde, 2000

Gemeindedatensammlung 1998

zweisprachige Ausgabe, 112 Seiten, 2000

Tirol Südtirol Trentino 2000

zweisprachige Ausgabe, 14 Seiten, 2000

5. Landwirtschaftszählung 2000

zweisprachige Ausgabe, 235 Seiten, 2002

5. Landwirtschaftszählung 2000

- Ausgewählte Themen

zweisprachige Ausgabe, 137 Seiten, 2002

ATECO 2002 - Klassifikation der Wirtschaftstätigkeiten

zweisprachige Ausgabe, 581 Seiten, 2004

Klassifikation der Berufe 2001

zweisprachige Ausgabe, 236 Seiten, 2004

14. Allgemeine Volkszählung 2001 - Band 1

zweisprachige Ausgabe, 88 Seiten, 2004

14. Allgemeine Volkszählung 2001 - Band 2, Gebäude und Wohnungen

zweisprachige Ausgabe, 76 Seiten, 2005

14. Allgemeine Volkszählung 2001 - Band 3, Bildung

zweisprachige Ausgabe, 78 Seiten, 2005

Erhebung der Radio- und Fernsehgewohnheiten in Südtirol 2005

zweisprachige Ausgabe, 131 Seiten, 2005

8. Arbeitsstättenzählung - 22. Oktober 2001 mit Vergleich zwischen Tirol, Südtirol und Trentino

zweisprachige Ausgabe, 118 Seiten, 2005

14. Allgemeine Volkszählung 2001 - Band 4, Bewohnte Ortschaften

zweisprachige Ausgabe, 96 Seiten, 2006

Statistiksammlung 2006/I (CD-Rom)

Altre pubblicazioni

Dati comunali 1998

edizione bilingue, 40 pagine per ogni comune, 2000

Raccolta dati comunali 1998

edizione bilingue, 112 pagine, 2000

Tirol Alto-Adige Trentino 2000

edizione bilingue, 14 pagine, 2000

5° Censimento generale dell'agricoltura 2000

edizione bilingue, 235 pagine, 2002

5° Censimento generale dell'agricoltura 2000

- Aspetti particolari

edizione bilingue, 137 pagine, 2002

ATECO 2002 - Classificazione delle attività economiche

edizione bilingue, 581 pagine, 2004

Classificazione delle professioni 2001

edizione bilingue, 236 pagine, 2004

14° Censimento della popolazione 2001 - Tomo 1

edizione bilingue, 88 pagine, 2004

14° Censimento della popolazione 2001 - Tomo 2, Edifici e abitazioni

edizione bilingue, 76 pagine, 2005

14° Censimento della popolazione 2001 - Tomo 3, Istruzione

edizione bilingue, 78 pagine, 2005

Indagine sull'ascolto radiotelevisivo in Alto Adige 2005

edizione bilingue, 131 pagine, 2005

8° Censimento generale dell'industria e dei servizi - 22 ottobre 2001 con confronto tra Tirol, Alto Adige e Trentino

edizione bilingue, 188 pagine, 2005

14° Censimento della popolazione 2001 - Tomo 4, Località abitate

edizione bilingue, 96 pagine, 2006

Raccolta statistica 2006/I (CD-rom)