


# Südtirol n zifres



2021

AUTONOME PROVINZ  
BOZEN - SÜDTIROL

Landesinstitut für Statistik



PROVINCIA AUTONOMA  
DI BOLZANO - ALTO ADIGE

Istituto provinciale di statistica

PROVINCIA AUTONOMA DE BULSAN - SÜDTIROL

Istitut provinziel de statistica

# Usservaziuns danora

## SENIFICAT DI SĚNIES

Tla tabelas de chĕsta publicazion vĕniel adurvà chisc sĕnies:

- Rissa (-):
- a) I fenomenn ne n'ie nia;
  - b) I fenomenn ie y vĕn nce nresci, ma l ne n'ie nia unì a se l dé un n cajo.

Cater ponc (...): I fenomenn ie, ma l mancia per vel'gauja unì nfirmazion.

Doi ponc (..): mpede la zifres che ne n'ie nia unfat a nul, ma de manco dl mez dla unità plu pitla tĕuta n conscidrazion.

## PAROLES SCURTEDES

Tla funtanes japé dla tabelas possel vester chĕsta paroles scurtedes:

ASTAT: Istitut provinziel de statistica, Bulsan;

ISTAT: Istitut naziunel de statistica, Roma.

## TURENDĚ SU Y JU

N generel iel unì turendà zĕnza tenì cont dl total. A chĕsta maniera possel unì a se l dé che a cumpedé adum i singui dac vĕniel ora de pitla defrĕnzes dala soma ndut. Chĕsc vĕn a se l dé dantaldut pra perzentueles y valores de scioldi.

## RESULTAC PER NTANT Y RETIFICHEI

I resultat che à n tĕmp de referimĕnt daujin vel n pert mé per ntant. L possa vester che te na edizion che vĕn do iesi unii retifiche. I resultat che ie te publicazion plu vedles y che ne n'ie nia unfat te chĕsta publicazion ie unii retifiche.

© **Dat ora dala**

Provincia Autonoma de Bulsan - Südtirol  
Istitut provinziel de statistica - ASTAT  
Bulsan 2021

**Per apustazions:**

ASTAT  
Streda Kanonikus Michael Gamper 1  
I-39100 Bulsan  
Tel. 0471 41 84 04  
Fax 0471 41 84 19

**Per d'otra nformazions:**

Statistische Informationsstelle / Centro d'informazione statistica  
Tel. 0471 41 84 04

Internet: <https://astat.provinz.bz.it>

E-mail: [astat@provinz.bz.it](mailto:astat@provinz.bz.it)

La stampa de na pert o de dut l cuntenut, la defujion y adurvanza di dac, dla nformazions, dla tabeles y di grafics ie lasceda pro mé sce l vën nunzià la funtana (autëur y titul).

**Coordinazion y redazion:**

Gregorio Gobbi  
Maria Lisa Maffei

**Layout y grafica:**

Raimund Lantschner  
Renata Stauder

**Translazion:**

Istitut Ladin "Micurá de Rù"

**Stamparia:** KRALER, Persenon

Stampà sun papier majarà zënza tlor  
Spedizion tres abunamënt dla posta

**Funtana dla nformazions:**

Sciche funtana dla nformazions iel dantaldut uni tët nformazions dla statistica ufiziela, che n pert ie unides registredes diretamënter dal Istitut provinziel de statistica (ASTAT) y n pert ieles unides têtes ora da de plu publicazions dl ISTAT. Mplu iel uni metù a despusizion nformazions da chisc istituc y ufizies dl'aministrazion publica:

Ufize idrografich provinziel, Ufize provinziel di spedei, Ntendënzes scolastiches, Servisc ejams de bilinguism, Majon dl cumerz, SIAE, Repartizion Lëur, Repartizion provinziela d'agricultura, Repartizion provinziela di bòsc, Repartizion Ndustrìa y Cumerz, ENEL, Ufize provinziel dla furnadoies, Telecom, RAI, Banca d'Italia, Provincia Autonoma de Trënt.

Purempò ie mé l ASTAT respunsabl, che i valores sibe unii stampej y laurei ora drët.

**AMBIENT Y RAION****RAUM UND UMWELT / AMBIENTE E TERRITORIO**

1	Spersa dl raion aldò dl'autèza	6
2	Numer de chemuns y spersa dl raion aldò dla tlasses de grandèza dla spersa - 2020	6
3	Spersa provinziela aldò dla nuzeda - 2000	7
4	Situazion dl clima - 2020	7

**POPULAZION Y VITA SOZIELA****BEVÖLKERUNG UND SOZIALES LEBEN / POPOLAZIONE E ASPETTI SOCIALI**

5	Svilup dla populazion te Sùdtirol y tla majera ziteies dla Provinzia - 1754-2011	8
6	Spersa, populazion nciaseda y densità dla populazion tla zirconscrizioms ai 31.12.2020	9
7	Populazion nciaseda ti chemuns y tla zirconscrizioms - 2020, 2011 y 2001	10
8	Chemuns y populazion nciaseda aldò dla tlasses de grandèza dla populazion - ai 31.12.2020	14
9	Detlarazioms de purtenienza y d'agregazion aldò dla grupa de rujeneda pra la Cumpededa dla jënt 2011	15
10	Cunsistènza perzentuela dla trèi grupes de rujeneda (sun duta la detlarazioms che vel che ie unides fates pra la Cumpededa dla jënt 2011) per chemun	16
11	Populazion nciaseda aldò dla grupa de rujeneda pra la Cumpededes dla jënt dal 1880 nchin al 2011	19
12	Muvimënt naturel dla populazion - 2018-2020	20
13	Dureda mesana de vita - 2020	20
14	Matrimonesc, spartizioms legheles y devorzies - 2018-2020	21
15	Imigrazions y emigrazions aldò dl raion de pruvienienza y de destinazion - 2019	22
16	Families aldò dl numer de persones dla familia - 2011 y 2020	23
17	Morc aldò dla grupa de gaujes de mort - 2020	23
18	Cèses de cura, numer y nuzeda di liec - 2020	24
19	Aborc fac aldò dla lege - 2018-2020	24
20	Persones che s'à tèut la vita - 2016-2020	24
21	Scoles: tlasses y sculeies scric ite aldò dl lingaz de nseniamënt - Ann de scola 2020/21	25
22	Populazion nciaseda dai 9 ani insù, èi y èiles, y nivel d'istruzion - Cumpededa permanènta dla jënt 2019	26
23	Atestac de bi- y trilinguism scric ora aldò dla maniera de ejam y dl nivel de cunescènza dla rujenedes - 2020	26

	Plata	
24	Sort de museum, dis de giaurida y vijitadëures - 2019	27
25	Lauranc, ëi y ëiles, per ciamp dl'economia - 2020	27
26	Dejocupazion - 2018-2020	28
27	Cuatieres - Cumpededes dla jënt 1981, 1991, 2001 y 2011	29
28	Valor di cunsums dla families aldò dla grupes de cunsum - 2018-2020	30

**ECONOMIA Y AZIENDES****WIRTSCHAFT UND UNTERNEHMEN / ECONOMIA E IMPRESE**

29	Posc de lëur tla firmes y si lauranc per ciamp dl'economia - 2018	31
30	Perzentueles mesanes de nflazion a Bulsan, Trënt y tla Talia - 2018-2020	32
31	Cont economich dl avëi y dl'adurvanza - 2017-2019	32
32	Valor njuntà ai priejes de produzion y prudot nazional brutto ai priejes de marcià - 2017-2019	33
33	Valores per persona de n valguna grandëzes economiches te Südtirol y tla Talia - 2019	34
34	Aziendes da paur y si spersa aldò dla nuzeda dl grunt - 2010	35
35	Aziendes che zidla tieres y cë de bestiam aldò dla sort - 2010	35
36	Produzion da paur aldò dla sort de produzion - 2018-2020	36
37	Produzion de vin - 2019 y 2020	36
38	Produzion de mëiles aldò dla sort - 2019 y 2020	37
39	Rendimënt di bòsc aldò dla sort de lën y de si nuzeda - 2018-2020	38
40	Produzion dla ndustria dla mineres - 2018-2020	38
41	Produzion y cunsum d'energia eletrica - 2018 y 2019	39
42	Autorisazions de frabiché pïedes do - 2018-2020	39
43	Cumerz cun i stac fulestieres - 2000-2020	40
44	Capazità d'albergë, persones ruvedes adalerch y prejënzes - 2018-2020	41
45	Rë dla ferates y dla stredes - 2020	42
46	Auti scric ite al "Pubblico Registro automobilistico (PRA)" - 2020	42
47	Desgrazies sun streda y persones che s'à fat mel - 2018-2020	43
48	Mplanc a fum aldò dla sort - 2018-2020	43
49	Abunamënc ala televijion - 1965-2014	44
50	Deponac, mprësc, cumpëida de banches y servijes per i tienc - 2018-2020	44

**AMINISTRAZION PUBLICA Y GIUSTIZIA****VERWALTUNG UND RECHT / PUBBLICA AMMINISTRAZIONE E GIUSTIZIA**

51	Dependënc publics aldò dl'aministrazion de purtenienza - 2018 y 2019	45
52	Spëises bele abudes dl'aministrazion publica y dla istituzions publiches aldò dla tlassificazion funzionela - 2018 y 2019	46
53	Falimënc detlarei aldò dl ciamp dl'economia - 2018-2020	47
54	Prutesc - 2018 y 2019	47
55	Delic dac sëura dala Polizai al'Autorità dla giustizia per sort de delit - 2019	47

**Grafics**

1	Svilup dla popolazion te Südtirol y tla majera ziteies dla Provinzia - 1869-2011	8
2	Nasciui, morc y matrimonesc uni 1.000 abitanc - 1950-2020	21
3	Saldo de migrazion aldò dl raion de pruvienienza y de destinazion - 2019	22
4	Sculeies tla scolines, scoles elementeres, mesanes y autes - 1970/71-2020/21	25
5	Lauranc, ëi y ëiles, per ciamp dl'economia - 2020	28
6	Aziendes che zidla tieres aldò dla sort - Cumpededa generela dl'agricultura 2010	34
7	Produzion de mëiles - 2020	37
8	Dependënc publics dl'aministrazion lochela/categoria - 2019	45



Tabela 1

**Spersa dl raion aldò dl'autèza**

AUTÈZA (metri s.l.m.)	Spersa	
	km <sup>2</sup>	%
Nchina 500	292,09	3,9
500 - 700	207,88	2,8
700 - 800	126,05	1,7
800 - 1.000	419,99	5,7
1.000 - 1.200	521,96	7,1
1.200 - 1.500	1.068,76	14,4
Passa 1.500	4.763,70	64,4
<b>Dut adum</b>	<b>7.400,43</b>	<b>100,0</b>

Tabela 2

**Numer de chemuns y spersa dl raion aldò dla tlasses de grandèza dla spersa - 2020**

TLAS DE GRANDÈZA DLA SPERSA (te km <sup>2</sup> )	Numer de chemuns	Spersa km <sup>2</sup>
Nchina 10	9	41,49
10 - 20	14	212,54
20 - 30	16	403,76
30 - 40	13	457,61
40 - 50	11	495,81
50 - 60	9	482,02
60 - 80	11	763,45
80 - 100	9	774,38
100 - 200	18	2.386,22
Passa 200	6	1.380,58
<b>Dut adum</b>	<b>116</b>	<b>7.397,86</b>



Tabela 3

**Spersa provinziela aldò dla nuzeda - 2000**

NUZEDA	Spersa	
	km <sup>2</sup>	%
Spersa cultiveda	2.670	36,1
Bosch	2.920	39,5
Spersa nia nuzeda y bosch	145	2,0
Spersa nia produtiva	1.665	22,5
<b>Dut adum</b>	<b>7.400</b>	<b>100,0</b>

Tabela 4

**Situazion dl clima - 2020**

STAZION DE MESURAZION	Autèza (metri s.l.m.)	Temp. mesana dl'aria - °C		Nëif y plueia		
		Normal	2020	Normal mm	2020 mm	2020 dis
St.Valentin auf der Haide (Graun i.V.)	1.499	4,4	6,4	616,0	642,6	80
Sulaneres	698	9,9	11,0	498,3	698,6	75
St.Leonhard te Passeier	644	10,1	....	1.052,9	....	....
Maran	333	11,7	12,8	716,5	1.085,5	83
Sterzing	948	8,0	8,4	773,3	1.095,1	88
St.Magdalena te Gsies	1.398	6,1	6,3	871,4	1.000,7	102
Persenon	590	10,0	11,2	666,5	1.025,2	86
Bulsan	254	12,3	13,5	715,8	885,0	74





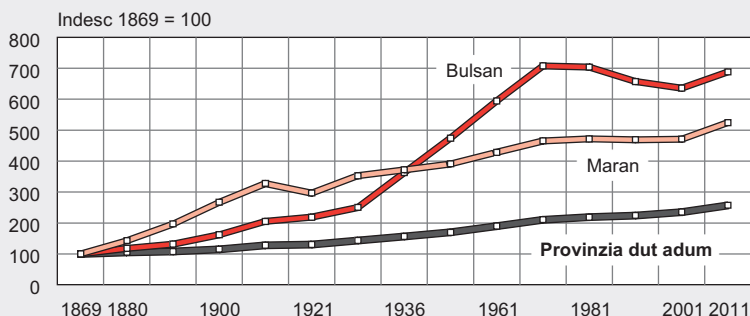
Tabela 5

## Svilup dla populazion te Südtirol y tla majera ziteies dla Provinzia - 1754-2011

ANN	Südtirol dut adum	Bulsan	Maran	Persenon
1754	163.000	....	....	....
1837	183.727	10.499	....	....
1869	196.686	14.941	7.142	7.399
1880	205.306	17.441	9.812	7.849
1890	210.285	19.242	13.552	8.534
1900	222.793	23.521	18.544	8.882
1910	251.451	30.424	23.640	10.049
1921	256.610	32.679	21.177	10.424
1931	282.158	37.351	25.196	11.659
1936	298.290	45.505	25.611	11.242
1951	333.900	70.898	27.908	11.797
1961	373.863	88.799	30.614	13.456
1971	414.041	105.757	33.235	16.017
1981	430.568	105.180	33.711	16.101
1991	440.508	98.158	33.504	16.992
2001	462.999	94.989	33.656	18.359
<b>2011</b>	<b>504.643</b>	<b>102.575</b>	<b>37.368</b>	<b>20.677</b>

Grafich 1

## Svilup dla populazion te Südtirol y tla majera ziteies dla Provinzia - 1869-2011



L indesc de svilup dla populazion de Persenon ie feter unfat a chël che ie a nivel dla Provinzia.

© astat 2021 - lr





Tabela 6

**Spersa, populazion nciaseda y densità dla populazion tla zircoscriziions ai 31.12.2020**

	Spersa km <sup>2</sup>	Populazion nciaseda	Abitanc per km <sup>2</sup>
<b>Cumunità raion</b>			
Val Venuesta	1.441,68	35.962	25
Burggrafenamt	1.100,73	104.745	95
Überetsch-Südt. Unterland	423,60	76.128	180
Bulsan	52,34	107.760	2.059
Salten-Scilier	1.036,63	50.455	49
Val dl Isarch	623,78	54.222	87
Wipptal	650,01	20.696	32
Puster	2.071,66	83.747	40
<b>Zircoscrizion de statistica</b>			
Maran-Sulaneres	2.530,07	138.692	55
Bulsan	1.588,96	241.071	152
Persenon-Sterzing	1.320,27	73.520	56
Burnech	1.961,13	80.432	41
<b>Valedes ladines</b>	<b>511,13</b>	<b>20.637</b>	<b>40</b>
<b>Südtirol dut adum</b>	<b>7.400,43</b>	<b>533.715</b>	<b>72</b>



Tabela 7

**Populazion nciaseda ti chemuns y tla zircostrizions - 2020, 2011 y 2001**

CHEMUN	Populazion 31.12.2020	Populazion CJ 2011	Populazion CJ 2001
001 Aldein / Aldino	1.669	1.651	1.656
002 Andrian / Andriano	1.037	1.035	794
003 Altrei / Anterivo	403	383	387
004 Eppan a.d.W. / Appiano s.s.d.v.	14.817	13.988	12.657
005 Hafling / Avelengo	801	739	709
<b>006 Badia (Abtei / Badia)</b>	<b>3.533</b>	<b>3.360</b>	<b>3.015</b>
007 Perbian (Barbian / Barbiano)	1.761	1.596	1.520
008 Bulsan-Balsan (Bozen / Bolzano)	107.760	102.575	94.989
009 Braies (Prags / Braies)	674	672	633
010 Präner (Brenner / Brennero)	2.288	2.087	2.066
011 Persenon-Porsenù (Brixen / Bressanone)	22.770	20.677	18.359
012 Branzoll / Bronzolo	2.774	2.628	2.293
013 Burnech-Bornech (Bruneck / Brunico)	17.050	15.397	13.618
014 Kuens / Caines	395	413	318
015 Kaltern a.d.W. / Caldaro s.s.d.v.	8.039	7.660	6.852
016 Freienfeld / Campo di Trens	2.684	2.671	2.458
017 Sand in Taufers / Campo Tures	5.581	5.272	4.880
018 Kastelbell-Tschars / Castelfello-Ciardes	2.321	2.378	2.328
019 Ciastel (Kastelruth / Castelrotto)	6.887	6.459	5.994
020 Tschermers / Cermes	1.560	1.411	1.228
021 Kiens / Chienes	2.939	2.695	2.641
022 Tluses-Tluses (Klausen / Chiusa)	5.197	5.144	4.613
023 Karneid / Cornedo all'Isarco	3.486	3.312	3.113
024 Kurtatsch a.d.W. / Cortaccia s.s.d.v.	2.198	2.228	2.085
025 Kurtinig a.d.W. / Cortina s.s.d.v.	648	656	594
<b>026 Curvea-Corvara (Corvara i.B.)</b>	<b>1.368</b>	<b>1.320</b>	<b>1.266</b>
027 Graun im Vinschgau / Curon Venosta	2.331	2.423	2.379
028 Toblach / Dobbiaco	3.338	3.314	3.240
029 Neumarkt / Egna	5.484	4.992	4.339
030 Falzes (Pfalzen / Falzes)	2.940	2.668	2.255
031 Fie (Völs a.S. / Fié a.S.)	3.609	3.451	3.038
032 Franzensfeste / Fortezza	1.011	970	892
033 Funes (Villnöß / Funes)	2.578	2.571	2.379
034 Gais / Gais	3.249	3.167	2.865
035 Gargazon / Gargazzone	1.820	1.665	1.366
036 Glurns / Glorenza	898	889	883
037 Latsch / Laces	5.255	5.126	4.870
038 Algund / Lagundo	5.026	4.873	4.169
039 Laion-Laiun (Lajen / Laion)	2.756	2.619	2.261
040 Leifers / Laives	18.204	16.909	15.069



Tabela 7 - va inant

## Populazion nciaseda ti chemuns y tla zircostrizions - 2020, 2011 y 2001

CHEMUN	Populazion 31.12.2020	Populazion CJ 2011	Populazion CJ 2001
041 Lana / Lana	12.438	11.251	9.759
042 Laas / Lasa	4.066	3.932	3.700
043 Laurein / Lauregno	342	344	361
044 Lujon-Lijun (Lüsen / Luson)	1.549	1.527	1.455
045 Margreid a.d.W. / Magré s.s.d.v.	1.275	1.281	1.181
046 Mals / Malles Venosta	5.207	5.086	4.835
047 Mareo (Enneberg / Marebbe)	3.123	2.907	2.682
048 Marling / Marlengo	2.796	2.533	2.197
049 Martell / Martello	835	879	891
050 Mölten / Meltina	1.703	1.648	1.447
051 Maran (Meran / Merano)	40.985	37.368	33.656
052 Welsberg-Taisten / Monguelfo-Tesido	2.922	2.797	2.528
053 Montan / Montagna	1.707	1.627	1.480
054 Moos in Passeier / Moso in Passiria	2.053	2.171	2.170
055 Nals / Nalles	2.015	1.831	1.577
056 Naturns / Naturno	5.959	5.554	5.089
057 Natz-Schabs / Naz-Sciaves	3.301	2.886	2.430
058 Nueva Ladina-Nöia Ladina (Welschnofen / Nova Levante)	2.017	1.903	1.825
059 Deutschnofen / Nova Ponente	3.981	3.898	3.565
060 Auer / Ora	3.888	3.554	3.022
061 Urtijëi (St.Ulrich / Ortisei)	4.849	4.653	4.484
062 Partschins / Parcines	3.846	3.536	3.192
063 Percha / Perca	1.669	1.460	1.313
064 Plaus / Plaus	746	692	547
065 Pruca (Waidbruck / Ponte Gardena)	196	195	181
066 Burgstall / Postal	1.935	1.763	1.435
067 Prad am Stilfser Joch / Prato allo Stelvio	3.689	3.356	3.140
068 Prettau / Predoi	547	604	633
069 Proveis / Proves	254	267	288
070 Ratschings / Racines	4.540	4.389	4.010
071 Rasen-Antholz / Rasun Anterselva	2.941	2.869	2.700
072 Renon (Ritten / Renon)	8.016	7.642	6.993
073 Riffian / Rifiano	1.411	1.333	1.192
074 Mühlbach / Rio di Pusteria	3.150	2.912	2.640
075 Redant (Rodeneck / Rodengo)	1.276	1.195	1.157
076 Salurn / Salorno	3.798	3.533	2.938
077 Sanciana (Innichen / S.Candido)	3.410	3.204	3.107
079 Jenesien / S.Genesio Atesino	3.140	2.937	2.703
080 St.Leonhard in Pass. / S.Leonardo in Pass.	3.556	3.508	3.437
081 S.Laurënz (St.Lorenzen / S.Lorenzo d.S.)	3.859	3.767	3.438



Tabela 7 - va inant

**Populazion nciaseda ti chemuns y tla zircostrizions - 2020, 2011 y 2001**

CHEMUN	Populazion 31.12.2020	Populazion CJ 2011	Populazion CJ 2001
082 S.Martin de Tor (St.Martin i.T. / S.Martino i.B.)	1.791	1.729	1.690
083 St.Martin in Passeier / S.Martino in Passiria	3.218	3.136	2.832
084 St.Pankraz / S.Pancrazio	1.537	1.584	1.608
085 S.Crestina (St.Christina i.G. / S.Cristina V.G.)	2.023	1.871	1.738
086 Sarntal / Sarentino	7.170	6.890	6.620
087 Schenna / Scena	2.952	2.838	2.677
088 Mühlwald / Selva dei Molini	1.428	1.473	1.455
089 Sëlva (Wolkenstein in Gröden / Selva V.G.)	2.558	2.660	2.513
091 Schnals / Senales	1.241	1.314	1.394
092 Sest-Le Sest (Sexten / Sesto)	1.849	1.937	1.906
093 Sulaneres (Schlanders / Silandro)	6.205	5.947	5.733
094 Schluderns / Sluderno	1.812	1.832	1.848
095 Stilfs / Stelvio	1.153	1.190	1.310
096 Terenten / Terento	1.801	1.733	1.572
097 Terlan / Terlano	4.590	4.139	3.579
098 Tramin a.d.W. / Termeno s.s.d.v.	3.454	3.305	3.193
099 Tisens / Tesimo	2.001	1.854	1.809
100 Tires (Tiers / Tires)	1.016	967	884
101 Tirol (Tirol / Tirolo)	2.414	2.450	2.356
102 Truden im Naturpark / Trodena nel parco nat.	1.060	1.021	957
103 Taufers im Münstertal / Tubre	949	965	949
104 Ulten / Ultimo	2.904	2.920	3.006
105 Pfatten / Vadena	1.083	1.016	842
106 Valdaura-Valdaora (Olang / Valdaora)	3.143	3.110	2.797
107 Pfitsch / Val di Vizze	3.089	2.736	2.619
108 Val de Turesc (Ahrntal / Valle Aurina)	5.973	5.910	5.517
109 Gsies / Valle di Casies	2.325	2.262	2.098
110 Vandoies (Vintl / Vandoies)	3.315	3.251	3.108
111 Vahrn / Varna	4.810	4.253	3.577
112 Vöran / Verano	995	929	880
113 Niederdorf / Villabassa	1.587	1.479	1.308
114 Olaneres (Villanders / Villandro)	1.883	1.893	1.830
115 Sterzing / Vipiteno	7.084	6.390	5.785
116 Feldthurns / Velturno	2.995	2.742	2.541
117 La Val (Wengen / La Valle)	1.392	1.299	1.232
118 U.L.Frau i.W.-St.Felix / Senale-S.Felice	786	782	787
<b>Südtirol dut adum</b>	<b>533.715</b>	<b>504.643</b>	<b>462.999</b>

CJ = Cumpededa dla jänt



Tabela 7 - va inant

**Populazion nciaseda ti chemuns y tla zircostrizions - 2020, 2011 y 2001**

	Populazion 31.12.2020	Populazion CJ 2011	Populazion CJ 2001
<b>Cumunità raion</b>			
Val Venuesta	35.962	35.317	34.260
Burggrafenamt	104.745	97.745	88.645
Überetsch-Südt. Unterland	76.128	71.606	63.918
Bulsan	107.760	102.575	94.989
Salten-Scilier	50.455	48.291	44.917
Val dl Isarch	54.222	50.210	44.943
Wipptal	20.696	19.243	17.830
Puster	83.747	79.656	73.497
<b>Zircostrizion de statistica</b>			
Maran-Sulaneres	138.692	131.231	121.328
Bulsan	241.071	228.713	209.363
Persenon-Sterzing	73.520	68.294	61.919
Burnech	80.432	76.405	70.389
<b>Valedes ladines</b>	<b>20.637</b>	<b>19.799</b>	<b>18.620</b>
<b>Südtirol dut adum</b>	<b>533.715</b>	<b>504.643</b>	<b>462.999</b>

CJ = Cumpededa dla jënt



Tabela 8

**Chemuns y populazion nciaseda aldò dla tlassa de grandëza dla populazion ai 31.12.2020**

DA ... NCHINA ... ABITANC	Numer de chemuns	Populazion nciaseda		
		Numer	%	
Nchina	1.000	15	9.469	1,8
1.001 - 2.000		29	43.384	8,1
2.001 - 3.000		24	60.725	11,4
3.001 - 5.000		27	99.030	18,6
5.001 - 10.000		14	87.083	16,3
10.001 - 25.000		5	85.279	16,0
Maran		1	40.985	7,7
Bulsan		1	107.760	20,2
<b>Dut adum</b>		<b>116</b>	<b>533.715</b>	<b>100,0</b>



Tabela 9

**Detlarazions de purtenienza y d'agregazion aldò dla grupa de rujeneda pra la Cumpedada dla jënt 2011**

	Detlarazions de purtenienza ala grupa de rujeneda	Detlarazions d'agregazion ala grupa de rujeneda	Soma dla detlarazions che vel
Valores assoluc			
Talian	115.161	2.959	118.120
Tudësch	310.360	4.244	314.604
Ladin	20.126	422	20.548
<b>Dut adum</b>	<b>445.647</b>	<b>7.625</b>	<b>453.272</b>
Cumposizion perzentuela aldò dla sort de detlarazion			
Talian	97,49	2,51	100,00
Tudësch	98,65	1,35	100,00
Ladin	97,95	2,05	100,00
<b>Dut adum</b>	<b>98,32</b>	<b>1,68</b>	<b>100,00</b>
Cumposizion perzentuela aldò dla grupa de rujeneda			
Talian	25,84	38,81	26,06
Tudësch	69,64	55,66	69,41
Ladin	4,52	5,53	4,53
<b>Dut adum</b>	<b>100,00</b>	<b>100,00</b>	<b>100,00</b>





Tabela 10

**Cunsistënza perzentuela dla trëi grupes de rujeneda (sun duta la detla-  
razions che vel che ie unides fates pra la Cumpedada dla jënt 2011) per  
chemun**

CHEMUN	Valores perzentuei		
	Talians	Tudësc	Ladins
001 Aldein / Aldino	1,74	98,07	0,19
002 Andrian / Andriano	9,53	89,96	0,51
003 Altrei / Anterivo	12,20	87,80	-
004 Eppan a.d.W. / Appiano s.s.d.v.	13,29	86,23	0,48
005 Haflling / Avelengo	2,42	97,58	-
<b>006 Badia (Abtei / Badia)</b>	<b>4,17</b>	<b>1,76</b>	<b>94,07</b>
007 Perbian (Barbian / Barbiano)	1,87	97,53	0,60
008 Bulsan-Balsan (Bozen / Bolzano)	73,80	25,52	0,68
009 Braies (Prags / Braies)	0,61	99,23	0,15
010 Präner (Brenner / Brennero)	18,64	80,86	0,50
011 Persenon-Porsenù (Brixen / Bressanone)	25,84	72,82	1,34
012 Branzoll / Bronzolo	62,01	37,34	0,65
013 Burnech-Bornech (Bruneck / Brunico)	15,24	82,47	2,29
014 Kuens / Caines	3,47	96,28	0,25
015 Kaltern a.d.W. / Caldaro s.s.d.v.	7,03	92,61	0,36
016 Freienfeld / Campo di Trens	3,79	95,85	0,36
017 Sand in Taufers / Campo Tures	2,30	97,34	0,36
018 Kastelbell-Tschars / Castelfello-Ciardes	1,28	98,72	-
019 Ciasstel / Kastelruth / Castelrotto)	3,69	80,94	15,37
020 Tschermers / Cermes	4,86	94,92	0,23
021 Kiens / Chienes	2,32	96,73	0,95
022 Tluses-Tlüses (Klausen / Chiusa)	7,88	91,30	0,81
023 Karneid / Cornedo all'Isarco	10,64	89,03	0,33
024 Kurtatsch a.d.W. / Cortaccia s.s.d.v.	3,36	96,25	0,38
025 Kurtinig a.d.W. / Cortina s.s.d.v.	31,15	68,67	0,17
<b>026 Curvea-Corvara (Corvara i.B.)</b>	<b>6,84</b>	<b>3,46</b>	<b>89,70</b>
027 Graun im Vinschgau / Curon Venosta	2,66	97,34	-
028 Toblach / Dobbiaco	15,58	84,10	0,32
029 Neumarkt / Egna	36,89	62,70	0,42
030 Falzes (Pfalzen / Falzes)	2,36	96,25	1,39
031 Fie (Völs a.S. / Fié a.S.)	4,46	94,92	0,62
032 Franzensfeste / Fortezza	38,51	59,63	1,86
033 Funes (Villnöß / Funes)	1,99	97,69	0,32
034 Gais / Gais	2,65	97,05	0,29
035 Gargazon / Gargazzone	20,33	78,68	0,99
036 Glurns / Glorenza	3,87	96,13	-
037 Latsch / Laces	1,97	97,99	0,04
038 Algund / Lagundo	14,58	85,17	0,25
039 Laion-Laiun (Lajen / Laion)	3,93	89,93	6,14
040 Leifers / Laives	71,50	27,99	0,51



Tabela 10 - va inant

**Cunsistënza perzentuela dla trëi grupes de rujeneda (sun duta la detla-  
razions che vel che ie unides fates pra la Cumpededa dla jënt 2011) per  
chemun**

CHEMUN	Valores perzentuei		
	Talians	Tudësc	Ladins
041 Lana / Lana	7,90	91,84	0,26
042 Laas / Lasa	1,67	98,09	0,24
043 Laurein / Lauregno	3,29	96,71	-
044 Lujon-Lijun (Lüsen / Luson)	1,39	97,77	0,83
045 Margreid a.d.W. / Magré s.s.d.v.	15,22	84,33	0,45
046 Mals / Malles Venosta	3,00	96,92	0,08
047 Mareo (Enneberg / Marebbe)	5,02	2,89	92,09
048 Marling / Marlengo	13,41	86,41	0,17
049 Martell / Martello	-	100,00	-
050 Mölten / Meltina	3,57	96,11	0,31
051 Maran (Meran / Merano)	49,06	50,47	0,47
052 Welsberg-Taisten / Monguelfo-Tesido	4,57	95,08	0,35
053 Montan / Montagna	6,94	92,54	0,52
054 Moos in Passeier / Moso in Passiria	0,33	99,58	0,09
055 Nals / Nalles	8,78	90,58	0,64
056 Naturns / Naturno	3,04	96,83	0,14
057 Natz-Schabs / Naz-Sciaves	5,49	93,54	0,97
058 Nueva Ladina-Nöia Ladina (Welschnofen / Nova Levante)	5,53	94,00	0,47
059 Deutschnofen / Nova Ponente	2,33	97,42	0,25
060 Auer / Ora	29,59	69,74	0,67
061 Urtijëi (St.Ulrich / Ortisei)	6,51	9,30	84,19
062 Partschins / Parcines	3,79	95,94	0,27
063 Percha / Perca	4,29	94,86	0,84
064 Plaus / Plaus	2,42	97,58	-
065 Pruca (Waidbruck / Ponte Gardena)	13,37	81,40	5,23
066 Burgstall / Postal	22,78	76,61	0,61
067 Prad am Stilfser Joch / Prato allo Stelvio	2,73	97,21	0,06
068 Prettau / Predoi	2,67	97,33	-
069 Proveis / Proves	2,29	97,71	-
070 Ratschings / Racines	2,14	97,77	0,10
071 Rasen-Antholz / Rasun Anterselva	1,16	98,40	0,44
072 Renon (Ritten / Renon)	4,55	95,20	0,25
073 Riffian / Rifiano	1,85	97,76	0,39
074 Mühlbach / Rio di Pusteria	3,93	95,34	0,73
075 Redant (Rodeneck / Rodengo)	0,26	99,65	0,09
076 Salurn / Salorno	61,85	37,74	0,40
077 Sanciana (Innichen / S.Candido)	14,64	85,06	0,30
079 Jenesien / S.Genesio Atesino	3,07	96,79	0,14
080 St.Leonhard in Pass. / S.Leonardo in Pass.	1,05	98,83	0,12
081 S.Laurënz (St.Lorenzen / S.Lorenzo d.S.)	2,64	95,31	2,05



Tabela 10 - va inant

**Cunsistënza perzentuela dla trëi grupes de rujeneda (sun duta la detla-  
razions che vel che ie unides fates pra la Cumpedada dla jënt 2011) per  
chemun**

CHEMUN	Valores perzentuei		
	Talians	Tudësc	Ladins
082 S.Martin de Tor (St.Martin i.T. / S.Martino i.B.)	1,47	1,82	96,71
083 St.Martin in Passeier / S.Martino in Passiria	0,86	99,10	0,03
084 St.Pankraz / S.Pancrazio	0,96	98,84	0,19
085 S.Crestina (St.Christina i.G. / S.Cristina V.G.)	4,41	4,19	91,40
086 Sarntal / Sarentino	1,82	98,07	0,10
087 Schenna / Scena	1,67	98,18	0,15
088 Mühlwald / Selva dei Molini	0,90	98,90	0,21
089 Sëlva (Wolkenstein in Gröden / Selva V.G.)	5,11	5,15	89,74
091 Schnals / Senales	1,76	98,24	-
092 Sest-Le Sest (Sexten / Sesto)	4,36	95,37	0,27
093 Sulaneres (Schlanders / Silandro)	5,19	94,66	0,14
094 Schluderns / Sluderno	1,20	98,80	-
095 Stilfs / Stelvio	1,54	98,46	-
096 Terenten / Terento	0,54	99,40	0,06
097 Terlan / Terlano	16,07	83,61	0,32
098 Tramin a.d.W. / Termeno s.s.d.v.	3,44	96,37	0,20
099 Tisens / Tesimo	1,96	97,71	0,34
100 Tires (Tiers / Tires)	1,20	98,15	0,65
101 Tirol (Tirol / Tirolo)	2,89	96,89	0,22
102 Truden im Naturpark / Trodena nel parco nat.	25,42	73,94	0,64
103 Taufers im Münstertal / Tubre	2,15	97,85	-
104 Ulten / Ultimo	0,53	99,40	0,07
105 Pfatten / Vadena	61,50	38,06	0,44
106 Valdaura-Valdaora (Olang / Valdaora)	3,18	96,47	0,34
107 Pfitsch / Val di Vizze	8,94	90,98	0,08
108 Val de Turesc (Ahrntal / Valle Aurina)	0,93	98,76	0,31
109 Gsies / Valle di Casies	1,62	98,29	0,09
110 Vandoies (Vintl / Vandoies)	1,26	98,23	0,52
111 Vahrn / Varna	11,18	87,80	1,02
112 Vöran / Verano	2,10	97,90	-
113 Niederdorf / Villabassa	7,76	92,09	0,15
114 Olaneres (Villanders / Villandro)	1,15	98,46	0,38
115 Sterzing / Vipiteno	25,95	73,64	0,41
116 Feldthurns / Velturmo	0,91	98,33	0,76
117 La Val (Wengen / La Valle)	0,81	1,53	97,66
118 U.L.Frau i.W.-St.Felix / Senale-S.Felice	1,05	98,95	-
<b>Südtirol dut adum</b>	<b>26,06</b>	<b>69,41</b>	<b>4,53</b>



Tabela 11

**Populazion nciaseda aldò dla grupa de rujeneda pra la Cumpededes dla jënt dal 1880 nchin al 2011 (a)**

ANN	Tudësc	Talians	Ladins	D'autri (b)	Dut adum
Valores assoluc					
1880	186.087	6.884	8.822	3.513	205.306
1890	187.100	9.369	8.954	4.862	210.285
1900	197.822	8.916	8.907	7.149	222.794
1910	223.913	7.339	9.429	10.770	251.451
1921	193.271	27.048	9.910	24.506	254.735
1961	232.717	128.271	12.594	281	373.863
1971	260.351	137.759	15.456	475	414.041
1981	279.544	123.695	17.736	9.593	430.568
1991	287.503	116.914	18.434	17.657	440.508
2001	296.461	113.494	18.736	34.308	462.999
<b>2011</b>	<b>314.604</b>	<b>118.120</b>	<b>20.548</b>	<b>51.795</b>	<b>505.067</b>

**Cumposizion percentuela**

1880	90,6	3,4	4,3	1,7	100,0
1890	89,0	4,5	4,3	2,3	100,0
1900	88,8	4,0	4,0	3,2	100,0
1910	89,0	2,9	3,8	4,3	100,0
1921	75,9	10,6	3,9	9,6	100,0
1961	62,2	34,3	3,4	0,1	100,0
1971	62,9	33,3	3,7	0,1	100,0
1981	64,9	28,7	4,1	2,2	100,0
1991	65,3	26,5	4,2	4,0	100,0
2001	64,0	24,5	4,0	7,4	100,0
<b>2011</b>	<b>62,3</b>	<b>23,4</b>	<b>4,1</b>	<b>10,3</b>	<b>100,0</b>

(a) I numeri di ani nchin al ann 1921 leprò fej referimënt ala populazion prejënta; chèi di ani 1961, 1971 y 1981 ala populazion nciaseda y chèi di ani 1991, 2001 y 2011 ala detlarazions linguistiches. Ti ani nchin al ann 1961 iel unì nresci I lingaz rujenà; tl 1971 y tl 1981 la purtenienza a na grupa de rujeneda y ti ani 1991, 2001 y 2011 la purtenienza o l'agregazion a na grupa de rujeneda.

(b) Dla categoria "d'autri" fej pert categories de persones defrëntes da ann a ann:  
 1880: "jënt da tlo" che rejon a auter lingaz y "jënt nia da tlo"; chèsc vel nce per l 1890 y 1900;  
 1910: i zitadins che rejon a auter lingaz y chèi che ne n'à nia la zitadinanza;  
 1921: i furesc;  
 1961: duc i nciasei che rejon a auter lingaz;  
 1971: duc i nciasei che ne n'à nia detlarà de fé pert de una dla trèi grupes de rujeneda;  
 1981: i nciasei cun zitadinanza taliana zënza detlarazion de purtenienza ala grupa de rujeneda che vel y i furesc;  
 1991: la detlarazions che ne vel nia, la persones demez per ntant y i furesc nciasei; chèsc vel nce per l 2001 y 2011.



Tabela 12

## Muvimënt naturel dla populazion - 2018-2020

	2018	2019	2020
<b>Nasciui vives</b>	<b>5.284</b>	<b>5.234</b>	<b>5.145</b>
uni 1.000 abitanc			
Südtirol	10,0	9,8	(b) 9,6
Provinzia de Trënt	8,0	7,8	(b) 7,4
Talia	7,3	7,0	(b) 8,5
<b>Nasciui morc (a)</b>	<b>8</b>	<b>9</b>	<b>11</b>
uni 1.000 nasciui			
Südtirol	1,5	1,8	2,2
Provinzia de Trënt	....	....	....
Talia	....	....	....
<b>Morc</b>	<b>4.397</b>	<b>4.454</b>	<b>(c) 5.458</b>
uni 1.000 abitanc			
Südtirol	8,3	8,4	(b) 10,2
Provinzia de Trënt	9,2	9,3	(b) 12,2
Talia	10,6	10,6	(b) 12,6
<b>Morc tl prim ann de vita (a)</b>	<b>20</b>	<b>9</b>	<b>14</b>
uni 1.000 nasciui vives			
Südtirol	3,9	1,8	2,8
Provinzia de Trënt	....	....	....
Talia	....	....	....
<b>Matrimonesc (a)</b>	<b>2.347</b>	<b>2.241</b>	<b>1.687</b>
uni 1.000 abitanc			
Südtirol	4,4	4,2	3,2
Provinzia de Trënt	2,8	2,5	(b) 1,7
Talia	3,3	3,1	(b) 1,6

(a) Populazion prejënta

(b) Sciazeda

Tabela 13

## Dureda mesana de vita - 2020

Te ani

	Ëi	Ëiles
Südtirol	80,5	85,0
Talia	79,7	84,4



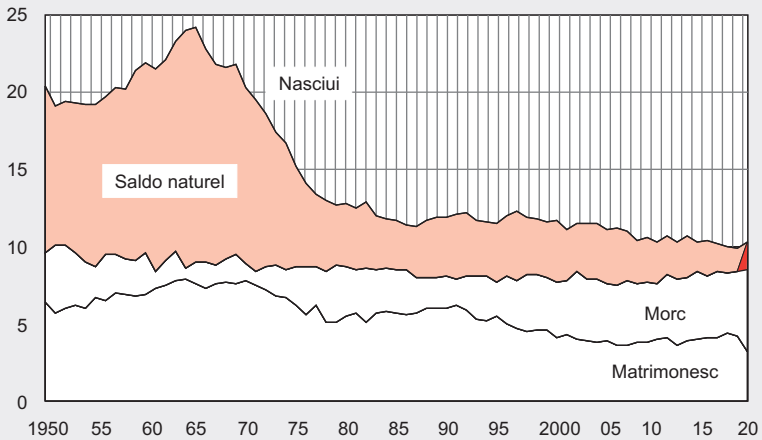
Tabela 14

## Matrimonesc, spartizions legheles y devorzies - 2018-2020

	2018	2019	2020
<b>Matrimonesc</b>	<b>2.347</b>	<b>2.241</b>	<b>1.687</b>
<b>Spartizions legheles</b> uni 10.000 abitanc	<b>636</b> 12,0	<b>655</b> 12,3	...
<b>Devorzies</b> uni 10.000 abitanc	<b>687</b> 13,0	<b>690</b> 13,0	...

Grafich 2

## Nasciui, morc y matrimonesc uni 1.000 abitanc - 1950-2020



© astat 2021 - lr





Tabela 15

**Imigrazions y emigrazions aldò dl raion de pruvienzia y de destinazion - 2019**

RAION DE PRUVIENZIENZA Y DESTINAZION	Imigrazions	Emigrazions	Saldo
D'autri chemuns dla provinzia	10.416	10.416	-
Talia dl nord (zënza Südtirol)	1.880	1.587	+ 293
Talia zentrela	664	389	+ 275
Talia dl sud y ijules	1.425	540	+ 885
Austria	247	942	- 695
Svizra	121	302	- 181
Germania	458	862	- 404
D'autri stac furesc	2.955	1.765	+ 1.190
<b>Dut adum</b>	<b>18.166</b>	<b>16.803</b>	<b>+ 1.363</b>
<i>de chisc furesc</i>	<i>3.781</i>	<i>3.871</i>	<i>- 90</i>

Grafich 3

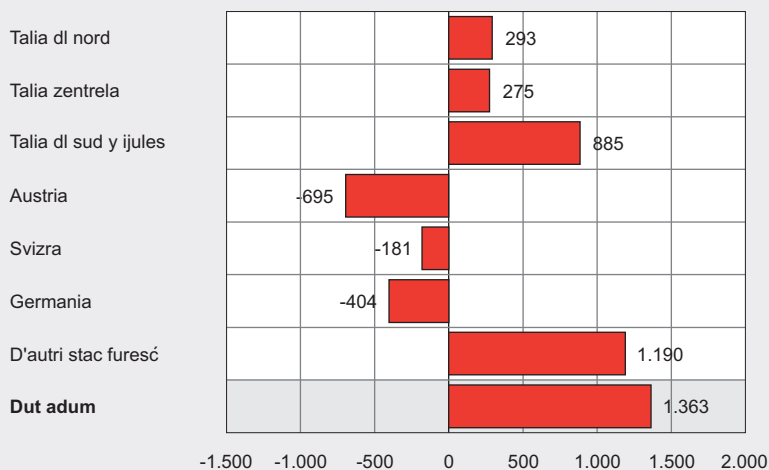
**Saldo de migrazion aldò dl raion de pruvienzia y de destinazion - 2019**



Tabela 16

**Families aldò dl numer de persones dla familia - 2011 y 2020**

FAMILIES CUN ... PERSONES	CJ 2011	31.12.2020	Variazion % 2011-2020
1	69.083	84.799	+ 22,7
2	50.816	59.267	+ 16,6
3	34.145	34.798	+ 1,9
4	33.105	33.369	+ 0,8
5	12.191	11.689	- 4,1
6 y passa			
- Families	5.076	4.588	- 9,6
- Persones dla familia	32.828	29.462	- 10,3
<b>Dut adum families</b>	<b>204.416</b>	<b>228.510</b>	<b>+ 11,8</b>
- <i>Persones dla familia</i>	<i>499.353</i>	<i>529.110</i>	<i>+ 6,0</i>

CJ = Cumpededa dla jënt

Tabela 17

**Morc aldò dla grupa de gaujes de mort - 2020**

MALATIES	Numer	%	uni 100.000 abitanc
Cërta malaties nfetives y parassiteres	97	1,8	18,2
Tumores	1.238	22,6	232,2
Malaties dl sanch y imuniteres	20	0,3	3,8
Malaties dla giandluja che à da nfé cun l'alimentazion y dl metabolismm	108	2,0	20,3
Malaties psichiches y desturps dl cumpurtamënt	258	4,7	48,4
Malaties dl sistem di nierves, di uedli y dla urëdles	260	4,7	48,8
Malaties dl sistem de zirculazion	1.723	31,5	323,2
Malaties di organs per tré l fla	390	7,1	73,1
Malaties di organs per digeri	138	2,5	25,9
Malaties dl sistem urogenital	124	2,3	23,3
D'otra malaties	50	0,9	9,4
Sintoms y sënies nia da tlassifiché	67	1,2	12,6
Ferides y ntussiedes	233	4,3	43,7
COVID-19	770	14,1	144,4
<b>Dut adum</b>	<b>5.476</b>	<b>100,0</b>	<b>1.027,0</b>





Tabela 18

**Cëses de cura, numer y nuzeda di liec - 2020**

	Publich	Privat	Dut adum
Cëses de cura	7	2	9
Liec	1.585	371	1.956
<i>uni 1.000 abitanc</i>	3,0	0,7	3,7
Nuzeda mesana di liec (te %)	....	....	69,5

Tabela 19

**Aborc fac aldò dla lege - 2018-2020**

	2018	2019	2020
<b>Numer</b>	<b>524</b>	<b>517</b>	<b>532</b>
uni 1.000 nasciui vives			
Südtirol	99,2	98,4	103,4
Provinzia de Trënt	153,8	151,2	139,6
Talia	173,8	....	....
<b>Perzentuela d'aborc (a)</b>			
Südtirol	4,6	4,5	4,7
Provinzia de Trënt	5,7	5,6	5,0
Talia	6,0	5,8	....

(a) Numer de aborc fac aldò dla lege uni 1.000 ëiles ti ani de fertilità (15-49 ani)

Tabela 20

**Persones che s'à tëut la vita - 2016-2020**

	2016	2017	2018	2019	2020
Ëi	34	24	31	40	34
Ëiles	11	8	11	14	11
<b>Dut adum</b>	<b>45</b>	<b>32</b>	<b>42</b>	<b>54</b>	<b>45</b>
<i>uni 100.000 abitanc</i>	8,6	6,1	7,9	10,2	8,4



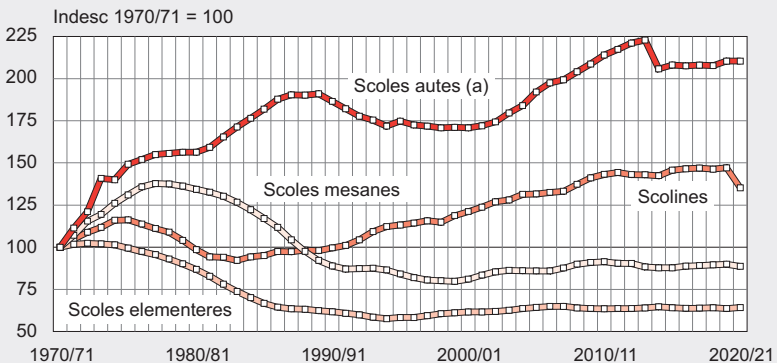
Tabela 21

**Scoles: tlasses y sculeies scric ite aldò dl lingaz de nseniamënt - Ann de scola 2020/21**

	Tudësch	Talian	Ladin	Dut adum
<b>Scolines</b>				
Mutons	11.398	3.320	662	<b>15.380</b>
Seziions	576	177	29	<b>782</b>
<b>Scoles elementeres</b>				
Sculeies scric ite	20.401	6.255	1.148	<b>27.804</b>
Tlasses (a)	1.516	345	83	<b>1.944</b>
<b>Scoles mesanes</b>				
Sculeies scric ite	12.293	4.268	683	<b>17.244</b>
Tlasses	728	210	38	<b>976</b>
<b>Scoles autes</b>				
Sculeies scric ite	13.071	6.437	491	<b>19.999</b>
Tlasses	721	332	38	<b>1.091</b>

(a) L vën cumpedà la tlasses efetives zënza teni cont dla tlasses metudes adum.

Grafich 4

**Sculeies tla scolines, scoles elementeres, mesanes y autes - 1970/71-2020/21**


(a) I dac dla scoles autes ne possa nia uni cunfrunteei cun chèi di ani de scola da dant, ajache cun la ntroduzion dla maduranza profesciunela ne vën la scoles alberghieres nia plu cumpededes pra la scoles autes, ma pra la scoles profesciuneles.



Tabela 22

**Populazion nciaseda dai 9 ani insù, ëi y ëiles, y nivel d'istruzion - Cum-pededa permanëta dla jënt 2019**

Cumposizion perzentuela

	Università	Scola auta	Scola mesana	Scola elementera	Dut adum (a)
Ëi	10,8	46,3	26,8	12,7	100,0
Ëiles	13,7	43,1	24,3	15,6	100,0
<b>Dut adum</b>	<b>12,3</b>	<b>44,7</b>	<b>25,5</b>	<b>14,1</b>	<b>100,0</b>

(a) La soma dut adum cuntën nce la persones, che ne n'à nia n titul de stude.

Tabela 23

**Atestac de bi- y trilinguism scric ora aldò dla maniera de ejam y dl nivel de cunescënza dla rujenedes - 2020**

	Ejam de bilinguism			Ejam cun l medem valor			Atestat zënza ejam	Atestac scric ora ndut	Passei al ejam % (rujeneda ladina)
	Candidac che se à prejentà	Passei al ejam		Candidac che se à prejentà	Passei al ejam				
		N	%		N	%			
Ëi	1.363	661	48,5	437	423	96,8	83	1.167	82,9
Ëiles	2.479	1.086	43,8	694	665	95,8	104	1.855	77,4
<b>Level</b>									
C1 (ex A)	1.266	603	47,6	412	398	96,6	127	1.128	79,4
B2 (ex B)	1.502	505	33,6	418	403	96,4	24	932	63,0
B1 (ex C)	589	267	45,3	166	158	95,2	9	434	100,0
A2 (ex D)	485	372	76,7	135	129	95,6	27	528	92,3
<b>Ndut</b>	<b>3.842</b>	<b>1.747</b>	<b>45,5</b>	<b>1.131</b>	<b>1.088</b>	<b>96,2</b>	<b>187</b>	<b>3.022</b>	<b>79,5</b>



Tabela 24

**Sort de museum, dis de giaurida y vijitadëures - 2019**

SORT DE MUSEUM	Numer	Dis de giaurida al ann	Vijitadëures che paia	Vijitadëures dut adum
Museum de archeologia, sun la preistoria y protostoria	7	245,0	313.031	330.098
Museum d'ert y artejanat	19	209,1	189.762	564.240
Museum sun la natura	7	233,3	122.523	152.884
Museum entnologich y sun l lëur da paura	12	167,7	112.040	127.559
Museum dl luech, sun l raion ntëur via	13	150,0	25.250	44.838
Museum spezialisà sun la storia y cultura	25	203,9	387.983	577.726
Museum de tecnica y ndustria	2	161,5	25.497	31.417
Museum te n ciastel	11	178,1	194.841	200.739
D'otra sortes	15	165,4	102.785	118.313
<b>Dut adum</b>	<b>111</b>	<b>189,1</b>	<b>1.473.712</b>	<b>2.147.814</b>

Tabela 25

**Lauranc, ëi y ëiles, per ciamp dl'economia - 2020**

CIAMP DL'ECONOMIA	Ëi	Ëiles	Dut adum	%
Agricoltura	11.400	4.200	15.600	6,2
Ndustria	51.000	9.600	60.500	23,9
Servijes	77.800	99.000	176.700	69,9
<b>Lauranc dut adum</b>	<b>140.100</b>	<b>112.800</b>	<b>252.900</b>	<b>100,0</b>
<i>de chisc dependënc</i>	<i>102.700</i>	<i>94.800</i>	<i>197.500</i>	<i>78,1</i>



Tabela 26

**Dejocupazion - 2018-2020**

Valor mesan per ann

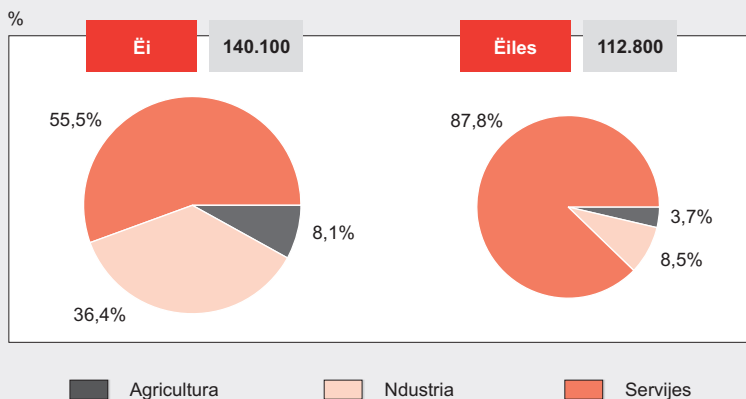
	2018	2019	2020
<b>Persones che chier lëur</b>	<b>7.700</b>	<b>7.800</b>	<b>9.900</b>
Ëi	4.000	3.800	4.700
Ëiles	3.700	4.000	5.200
<b>Perzent. de persones zënza lëur (a)</b>	<b>2,9</b>	<b>2,9</b>	<b>3,8</b>
Ëi	2,8	2,6	3,2
Ëiles	3,0	3,2	4,4

(a) Perzentuela dla persones che chier lëur n referimënt ala forzes de lëur dut adum

**Grafich 5**

**Lauranc, ëi y ëiles, per ciamp dl'economia - 2020**

Valores mesans al ann; cumposizion perzentuela



© astat 2021 - lr





Tabela 27

**Cuatieres - Cumpedeses dla jënt 1981, 1991, 2001 y 2011**

	Cuatieres abitei	D'autri cuatieres	Cuatieres dut adum	D'otra sortes d'albierch
1981	124.029	18.012	142.041	332
1991	144.661	22.012	166.673	298
2001	172.031	26.047	198.078	444
2011	199.576	19.841	219.417	423

## Cumpededa dla jënt 2011

**Cumunità raion**

Val Venuesta	12.971	630	13.601	48
Burggrafenam	39.806	3.256	43.062	106
Überetsch-Südt.Unterland	28.910	711	29.621	52
Bulsan	45.350	1.594	46.944	76
Salten-Scilier	17.535	6.354	23.889	58
Val dl Isarch	18.957	1.258	20.215	32
Wipptal	7.422	1.013	8.435	12
Puster	28.625	5.025	33.650	39

<b>Südtirol dut adum</b>	<b>199.576</b>	<b>19.841</b>	<b>219.417</b>	<b>423</b>
--------------------------	----------------	---------------	----------------	------------



Tabela 28

**Valor di cunsums dla families aldò dla grupes de cunsum - 2018-2020**

GRUPA DE CUNSUM	Spëisa mesana al mëns (euro)		
	2018	2019	2020
<b>Roba da maië y buandes zënza alcol</b>	<b>492</b>	<b>509</b>	<b>500</b>
<b>Buandes alcoliches y roba nia da maië</b>	<b>2.832</b>	<b>3.008</b>	<b>2.541</b>
Buandes alcoliches y tabach	53	58	57
Guant y ciauzei	136	143	130
Cuatier, ega, strom, gas y d'auter combustibl	1.290	1.290	1240
Mubilia, articuli y servijes per la cësa	119	160	123
Sanità	121	143	120
Trasport	360	380	292
Comunicazion	92	76	65
Tëmp liede, manifesta-zions y cultura	197	209	144
Furmazion	11	11	9
Strutures da d'albierch y gastronomia	228	252	151
D'autri bëns y servijes	225	287	211
<b>Dut adum</b>	<b>3.324</b>	<b>3.517</b>	<b>3.040</b>



Tabela 29

**Posc de lëur tla firmes y si lauranc per ciamp dl'economia - 2018**

Valores assoluc

ATIVITEIES ECONOMICHES	Posc de lëur	Lauranc
<b>B, C, D, E - Ndustrìa de trasformazion, ndustrìa de estrazion, d'otra ativiteies</b>	<b>5.110</b>	<b>39.233</b>
B - Tò ora mineral da mineres y caves	32	321
C - Ndustrìa de trasformazion	3.417	35.618
D - Energia eletrica, gas, tanf y mplanç de ariazion	1.549	2.273
E - Ega: rèies dl'eghes fosces, ativiteies de tratamënt dl' refudam y de ressanamënt	112	1.021
<b>F - Frabiché</b>	<b>5.615</b>	<b>21.318</b>
<b>G, H, I - Cumerz ala menuda y ala ngrossa, trasport y strutures da d'albierch y gastronomia</b>	<b>19.587</b>	<b>93.817</b>
G - Cumerz; cuncé auti y motors	9.248	42.047
H - Trasport y magasin	1.649	9.669
I - Strutures da d'albierch y gastronomia	8.690	42.101
<b>J - Servijes de nformazion y communication</b>	<b>1.180</b>	<b>4.840</b>
<b>K - Ativiteies finanziares y de assegurazion</b>	<b>1.057</b>	<b>5.526</b>
<b>L - Attività imubiliara</b>	<b>2.461</b>	<b>3.663</b>
<b>M, N - Ativiteies profesciuneles, scientifiches, tecniches, amministratives y d'autri servijes economics</b>	<b>7.852</b>	<b>21.480</b>
M - Ativiteies profesciuneles, scientifiches y tecniches	6.504	12.357
N - Mprësc, agenzies de viac y servijes de sustëni per la firmes	1.348	9.123
<b>P, Q - Educazion y istruzion, sanità y assistënza soziela</b>	<b>2.402</b>	<b>6.884</b>
P - Educazion y istruzion	521	1.774
Q - Sanità y assistënza soziela	1.881	5.111
<b>R, S - D'autri servijes</b>	<b>2.616</b>	<b>6.001</b>
R - Ert, sport, ativiteies de divertimënt y ntan l tëm্প liede	788	2.120
S - D'autri servijes	1.828	3.882
<b>Dut adum</b>	<b>47.880</b>	<b>202.762</b>





Tabela 30

**Perzentueles mesanes de nflazion a Bulsan, Trënt y tla Talia - 2018-2020**

	2018	2019	2020
Bulsan	1,7	1,3	0,8
Trënt	1,0	0,4	0,4
Talia	1,1	0,5	-0,3

Perzentueles mesanes de nflazion: variazion dl indesc mesan di priejes al cunsum per la families de lauranc y mpiegher n referimënt al ann dant

Tabela 31

**Cont economic dl avëi y dl'adurvanza - 2017-2019**

Aldò di priejes da sën te milions de euro

GRANDĒZES ECONOMICHERS	2017	2018	2019
<b>Avëi</b>			
Prudot nazional brutto ai priejes de marcià	23.997	25.011	25.543
Mpurtazions netto	-701	-264	...
<b>Dut adum</b>	<b>23.296</b>	<b>24.747</b>	<b>...</b>
<b>Adurvanza</b>			
Spëises de consum	17.657	18.101	...
- de families residëtes y nia residëtes	12.647	12.967	13.175
- dla istituzions sozieles privates	224	258	...
- dl'aministrazions publiches	4.786	4.876	...
Nvestimënc brutto	5.484	6.329	...
Variasion dla reserves	155	317	...
<b>Dut adum</b>	<b>23.296</b>	<b>24.747</b>	<b>...</b>



Tabela 32

### Valor njuntà ai priejes de produzion y prudot nazional brutto ai priejes de marcià - 2017-2019

Aldò di priejes da sèn te milions de euro

CIAMP DL'ECONOMIA	2017	2018	2019
<b>Agricultura y lèur ti bòsc</b>	<b>1.048</b>	<b>1.188</b>	<b>1.099</b>
<b>Ndustria</b>	<b>4.822</b>	<b>5.010</b>	<b>5.312</b>
tl senificat plu strènt	3.603	3.739	3.985
- <i>Ndustria dla mineres</i>	18	20	....
- <i>Ndustria de lèures fac a man</i>	2.544	2.653	....
- <i>Energia eletrica</i>	956	984	....
- <i>Ega: rèies dl'eghes fosces, ativateies de tratamènt dl refudam y de ressanamènt</i>	84	82	....
Frabiché	1.219	1.271	1.328
<b>Servijes</b>	<b>15.619</b>	<b>16.203</b>	<b>16.453</b>
Cumerz, strutures da d'albierch, trasporc	5.646	5.984	....
- <i>Strutures da d'albierch</i>	2.385	2.511	....
Servijes de nformazion y comunicazion	372	395	....
- <i>Ativateies finanziares y de assicurazion</i>	1.274	1.239	....
- <i>Ativateies imubiliares</i>	2.205	2.286	....
- <i>Ativateies profescioneles, scientifiches y tecniches; aministrazion y servijes de sustèni</i>	1.431	1.522	....
Aministrazion publica	4.367	4.437	....
D'autri servijes	323	339	....
<b>Valor njuntà ai priejes de produzion</b>	<b>21.488</b>	<b>22.401</b>	<b>22.864</b>
Chèutes ndiretes netto	2.509	2.611	2.679
<b>Prudot nazional brutto ai priejes de marcià</b>	<b>23.997</b>	<b>25.011</b>	<b>25.543</b>



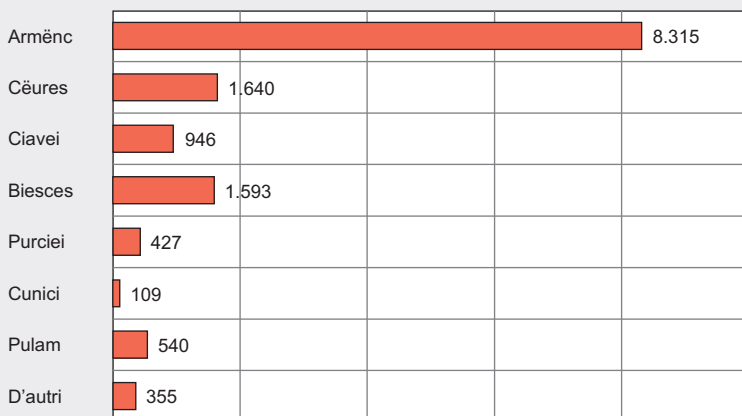
Tabela 33

**Valores per persona de n valguna grandëzes economiche te Südtirol y tla Talia - 2019**

Aldò di priejes da sèn te euro

	Südtirol	Trënt	Talia
<b>Prudot nazional brutto ai priejes de marcià</b>			
per abitant	<b>48.076</b>	<b>38.777</b>	<b>29.662</b>
Valor njuntà per laurant	74.306	69.715	62.885
Spëises de consum per abitant (a)	34.166	30.928	23.520
Davianes da lëur dependënt per uni laurant dependënt	42.426	37.077	36.961

(a) Valor 2018

**Grafich 6****Aziendes che zidla tieres aldò dla sort - Cumpededa generela dl'agricultura 2010**

© astat 2021 - lr





Tabela 34

## Aziendes da paur y si spersa aldò dla nuzeda dl grunt - 2010

NUZEDA DL GRUNT	Aziendes Numer	Spersa	
		ha	%
Ciamps	2.275	4.044,93	0,8
Verzons de cësa	10.950	201,23	..
Prei che resta per for nsci	11.070	64.651,53	13,4
Pastura	5.051	147.006,45	30,4
Cultivazions de lëns tl'agricultura	9.603	24.926,72	5,1
<i>de chisc: Verzons de versura</i>	<i>7.594</i>	<i>18.973,45</i>	<i>3,9</i>
<i>Vinies</i>	<i>4.784</i>	<i>5.293,95</i>	<i>1,1</i>
<b>Dut adum dla spersa cultiveda</b>	<b>20.055</b>	<b>240.535,40</b>	<b>49,7</b>
Cultivazion de lëns da leniam	10	11,28	..
Bòsc liei ai luesc da paur	11.121	200.649,05	41,4
Spersa nia nuzeda	2.589	19.313,71	4,0
D'otra spersa	17.970	23.567,07	4,9
<b>Dut adum</b>	<b>20.206</b>	<b>484.076,51</b>	<b>100,00</b>

Tabela 35

## Aziendes che zidla tieres y cë de bestiam aldò dla sort - 2010

SORT DE TIER	Aziendes Numer	Cunsistënza	
		Cë de bestiam	Cë de bestiam d'uni azienda
Armënc	8.315	132.784	16,0
Biesces	1.593	5.281	3,3
Cëures	1.640	29.846	18,2
Ciavei	946	12.775	13,5
Purciei	427	4.703	11,0
Cunici	109	942	8,6
Pulam	540	95.847	177,5
Struc	2	50	25,0
Eves	353	(a) 8.800	24,9

(a) Eves



Tabela 36

**Produzion da paur aldò dla sort de produzion - 2018-2020**

Cuantità per 100 kg

SORT DE PRODUZION	2018	2019	2020
<b>Ciamps</b>			
Selin	1.600	1.600	1.400
Siela (a)	2.400	2.400	2.520
Orde	2.100	2.275	2.205
Avëina	450	384	352
Patac	95.400	82.584	103.660
Carfiol	33.450	35.211	29.760
Runi	23.400	16.913	16.913
Capusc	3.780	4.400	..
Salata da cèves	2.320	4.250	4.250
Radicchio	4.476	5.898	5.898
<b>Cultivazion de versura y vinies</b>			
Mëiles	9.869.600	9.743.380	8.977.640
Pëires	7.100	4.370	5.870
Ua	508.435	453.149	444.041

(a) Leprò iel la blaves che vën cultivedes de manco

Tabela 37

**Produzion de vin - 2019 y 2020**

	2019	2020	
	te 100 l	te 100 l	%
Vin da mëisa	5.134	5.338	1,9
Vin da mëisa cun ndicazion geografica	13.612	17.751	6,2
Vin cun denominazion de provenienza cuntroleada (DOC)	<b>274.312</b>	<b>263.093</b>	<b>91,9</b>
<b>Vin dut adum</b>	<b>293.058</b>	<b>286.182</b>	<b>100,0</b>
<i>de chësc: blanch</i>	<i>181.570</i>	<i>175.101</i>	<i>61,2</i>



Tabela 38

### Produzion de mëiles aldò dla sort - 2019 y 2020

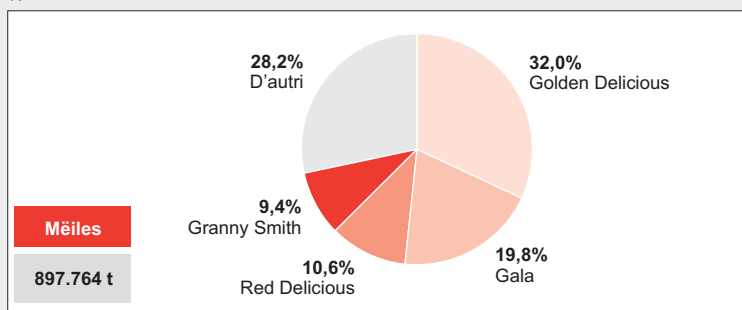
SORT	2019	2020	
	Produzion per 100 kg	Produzion per 100 kg	%
Golden Delicious	3.700.232	2.873.647	32,0
Gala	1.786.499	1.774.023	19,8
Red Delicious	1.022.873	948.858	10,6
Granny Smith	673.595	839.570	9,4
Cripps Pink	545.641	637.901	7,1
Fuji	501.888	483.938	5,4
Braeburn	519.498	411.359	4,6
Pinova	260.805	267.953	3,0
D'autri	732.360	740.391	8,2
<b>Dut adum</b>	<b>9.743.391</b>	<b>8.977.640</b>	<b>100,0</b>

Grafich 7

### Produzion de mëiles - 2020

Cumposizion perzentuela

%



© astat 2021 - lr





Tabela 39

**Rendimënt di bòsc aldò dla sort de lën y de si nuzeda - 2018-2020**Produzion te m<sup>3</sup>

SORT DE LËN	2018	2019	2020
<b>Lëns da odla</b>	<b>620.628</b>	<b>1.288.706</b>	<b>1.242.067</b>
Pëc	478.906	1.117.521	891.083
Leresc	63.549	80.649	125.569
Pinch	40.628	43.632	182.585
Zirm	21.356	23.178	18.725
Lën da vëtes	11.942	20.281	20.857
Pinch fosch	3.194	2.696	1.919
Barantl	907	655	706
Douglasia	-	56	560
D'autri lëns da odla	146	38	63
<b>Lëns da fueia</b>	<b>11.122</b>	<b>12.496</b>	<b>13.744</b>
Fagher	3.413	3.233	3.549
Lën da castanies	552	902	1.199
D'autri lëns da fueia	7.157	8.361	8.996
<b>Dut adum</b>	<b>631.750</b>	<b>1.301.202</b>	<b>1.255.811</b>

Tabela 40

**Produzion dla ndustria dla mineres - 2018-2020**

1.000 chilo

PRUDOT	2018	2019	2020
Porfir	112.823	154.953	187.460
Miermul	327.814	311.739	299.289
Torba	50.000	60.480	60.000
Sablon y giara	1.505.462	1.669.485	1.343.106
Granit	24.384	30.460	69.161
Gneiss	5.159	26.564	15.589
Diorit	22.099	20.071	32.623
Quarzit	1.902	1.606	2.078



Tabela 41

## Produzion y cunsum d'energia eletrica - 2018 y 2019

	2018	2019	
	Mio. kWh	Mio. kWh	% dla Talia
<b>Produzion brutto</b>	<b>6.855</b>	<b>6.930</b>	<b>2,4</b>
<i>de chësta: produzion idroelettrica</i>	6.026	6.110	12,7
<b>Cunsum</b>	<b>3.129</b>	<b>3.188</b>	<b>1,1</b>
Agricultura y lëur ti bòsc	191	230	3,8
Industria	893	983	0,8
Servijes	1.485	1.403	1,5
Cunsums dla families	560	572	0,9

Tabela 42

## Autorisazions de frabiché pieder do - 2018-2020

	2018	2019	2020
Volum te m <sup>3</sup>			
<b>Cëses da sté</b>	<b>1.260.156</b>	<b>1.406.359</b>	<b>1.527.995</b>
Nueves	977.262	1.082.509	1.211.039
Amplieder	282.894	323.850	316.956
<b>Cëses nia da sté</b>	<b>2.449.070</b>	<b>2.644.297</b>	<b>2.248.625</b>
Nueves	1.624.841	1.578.222	1.525.658
Amplieder	824.229	1.066.075	722.967
Numer			
<b>Cuatieres</b>	<b>2.455</b>	<b>2.787</b>	<b>2.994</b>
te cëses da sté	2.356	2.666	2.876
te cëses nia da sté	99	121	118
te cëses nueves	1.837	2.020	2.281
te cëses amplieder	618	767	713





Tabela 43

**Cumerz cun i stac fulestieres - 2000-2020**

Te mile euro

ANI	Mputaziuns	Espurtaziuns	Defrënza
2000	2.554.243	2.226.479	- 327.764
2001	2.697.341	2.280.728	- 416.613
2002	2.934.814	2.393.510	- 541.304
2003	2.951.759	2.434.048	- 517.711
2004	2.982.334	2.558.444	- 423.890
2005	3.035.075	2.594.888	- 440.188
2006	3.250.316	2.876.579	- 373.737
2007	3.676.248	3.160.579	- 515.672
2008	3.909.761	3.239.323	- 670.439
2009	3.622.527	2.760.891	- 861.636
2010	4.593.731	3.321.896	- 1.271.835
2011	4.556.110	3.664.333	- 891.777
2012	4.181.216	3.684.170	- 497.046
2013	4.023.498	3.852.849	- 170.649
2014	4.035.054	3.968.326	- 66.728
2015	4.113.180	4.367.998	+ 254.818
2016	4.239.262	4.436.082	+ 196.820
2017	4.631.223	4.804.565	+ 173.342
2018	4.846.647	4.858.598	+ 11.951
2019	4.847.677	5.098.653	+ 11.951
<b>2020</b>	<b>4.378.787</b>	<b>4.922.132</b>	<b>+ 543.345</b>



Tabela 44

**Capacità d'albergë, persones ruvedes adalerch y prejënzes - 2018-2020**

	2018	2019	2020
<b>Strutures ulache n giata da d'albierch (a)</b>			
Tla strutures da d'albierch	4.040	3.953	3.953
D'auter che ne n'ie nia ratà strutura da d'albierch (b)	6.255	6.446	6.622
<b>Dut adum</b>	<b>10.295</b>	<b>10.399</b>	<b>10.574</b>
<b>Liec (a)</b>			
Tla strutures da d'albierch	151.194	149.869	151.575
D'auter che ne n'ie nia ratà strutura da d'albierch (b)	72.674	74.958	76.064
<b>Dut adum</b>	<b>223.869</b>	<b>224.827</b>	<b>227.639</b>
<b>Persones ruvedes adalerch (1.000)</b>			
Tla strutures da d'albierch	6.004	6.093	3.586
D'auter che ne n'ie nia ratà strutura da d'albierch (b)	1.516	1.611	1.040
<b>Dut adum</b>	<b>7.520</b>	<b>7.704</b>	<b>4.627</b>
<i>de chisc furesc</i>	4.937	5.123	2.608
<b>Prejënzes (1.000)</b>			
Tla strutures da d'albierch	25.700	25.775	16.271
D'auter che ne n'ie nia ratà strutura da d'albierch (b)	7.628	7.910	5.459
<b>Dut adum</b>	<b>33.329</b>	<b>33.685</b>	<b>21.730</b>
<i>de chisc furesc</i>	22.965	23.460	12.856
<b>Sujurnanza mesana (te dis)</b>			
Tla strutures da d'albierch	4,3	4,2	4,5
D'auter che ne n'ie nia ratà strutura da d'albierch (b)	5,0	5,0	5,2
<b>Dut adum</b>	<b>4,4</b>	<b>4,4</b>	<b>4,7</b>
<i>de chisc furesc</i>	4,7	4,6	4,9
<b>Nuzeda di liec (Valores perzentuei)</b>			
Tla strutures da d'albierch	46,6	47,1	29,3

(a) La capacità d'albergë (strutures y liec) de n ann ie metuda adum dala media di valores dl mëns.

(b) Majons privates, albiercs dla junanza, plazes da camping, luesc de ferias, cëses per la ferias, uties da mont y d'otra strutures de sujurnanza.



Tabela 45

**Rë dla ferates y dla stredes - 2020**

FERATES Y STREDES	Lunghëza te km
<b>Rë dla ferates</b>	<b>290</b>
<b>Rë dla stredes (a)</b>	<b>20.774</b>
Autostredes	145
Stredes stateles	805
- <i>de chisc Mebo</i>	34
Stredes provinzieles	1.308
Stredes cumeneles	2.822
<i>Stredes per camions</i>	3.640
<i>Stredes foresteles/da mont per camions</i>	5.673
<i>Stredes per tractors</i>	292
<i>Stredes foresteles/da mont per tractors</i>	6.055

(a) Cun leprò nce la stredes foresteles y per bëns

Tabela 46

**Auti scric ite al “Pubblico Registro automobilistico (PRA)” - 2020**

SORT DE AUTO	Numer	Uni 100 abitanc		
		Südtirol	Prov. de Trënt	Talia
Auti	466.068	87,5	127,8	66,6
Camions	70.321	13,2	21,7	8,4
D'autri auti	3.478	0,7	0,7	0,5
Motores	62.861	11,8	12,8	12,3
Carëc da tré do	5.371	1,0	1,4	0,7



Tabela 47

**Desgrazies sun streda y persones che s'à fat mel - 2018-2020**

	2018	2019	2020
<b>Nzidënc</b>	<b>1.706</b>	<b>1.694</b>	<b>1.239</b>
Danter doi o plu auti	1.176	1.186	818
Danter auti y persones a pe	197	196	128
De un n auto	333	312	293
<b>Persones che s'à fat mel</b>	<b>2.244</b>	<b>2.255</b>	<b>1.668</b>
Ferii	2.211	2.209	1.637
Morc	33	46	31
<b>Nzidënc per 1.000 veicui</b>			
Südtirol	2,7	2,7	2,1
Provinzia de Trënt	1,7	1,6	1,0
Talia	3,4	3,3	2,3

(a) Resultac provisores

Tabela 48

**Mplanc a fum aldò dla sort - 2018-2020**

SORT DE MPLANT	2018	2019	2020
Telecabines automatiches	156	162	167
Furnadoies	23	23	21
Lifc dai stuei y cabinovies	73	68	64
Schilifc	105	103	101
D'autri	4	4	4
<b>Dut adum</b>	<b>361</b>	<b>360</b>	<b>357</b>



Tabela 49

**Abunamënc ala televizion - 1965-2014**

ANI	Südtirol	Uni 100 families		
		Südtirol	Provincia de Trënt	Talia
1965	25.948	27,0	27,0	41,9
1970	51.279	47,0	58,0	62,5
1975	82.104	71,0	79,0	74,0
1980	98.687	81,0	87,0	76,9
1985	107.646	79,0	86,8	74,3
1990	115.487	77,0	85,0	72,7
1995	122.359	82,9	89,9	80,7
2000	127.536	83,2	87,7	79,0
2005	136.310	76,0	75,8	72,6
2010	149.538	73,6	68,9	66,9
2011	151.717	73,7	68,5	66,4
2012	155.532	75,6	69,5	66,8
2013	157.876	74,6	69,2	65,0
<b>2014</b>	<b>159.036</b>	<b>74,9</b>	<b>68,7</b>	<b>64,8</b>

Tabela 50

**Deponac, mprësc, cumpëida de banches y servijes per i tlienc - 2018-2020**

Valores te millions de euro

	2018	2019	2020
<b>Deponac (a)</b>	<b>21.076</b>	<b>22.087</b>	<b>24.121</b>
<b>Mprësc (a)</b>	<b>22.642</b>	<b>23.157</b>	<b>23.832</b>
<b>Cumpëida de banches (b)</b>	<b>49</b>	<b>49</b>	<b>49</b>
Banches s.p.a	5	5	5
Filieles de banches da oradecà	3	3	3
Banches populeres	-	-	-
Banches de credit cooperatif	41	41	41
<b>Purtines de banca</b>	<b>347</b>	<b>343</b>	<b>337</b>
Chemuns cun na purtina	109	109	109
<b>ATM (c)</b>	<b>566</b>	<b>594</b>	<b>539</b>
<b>POS</b>	<b>33.349</b>	<b>36.262</b>	<b>63.003</b>
<b>Home &amp; corporate banking:</b>			
Families	284.851	299.419	324.417
Firmes	25.257	26.347	27.307

(a) Dac che fej referimënt a tlienc de banca cun residënza te Südtirol

(b) Banches cun sënza te Südtirol

(c) Cumpëida de bancomat



Tabela 51

## Dependënc publics aldò dl'aministrazion de purtenienza - 2018 y 2019

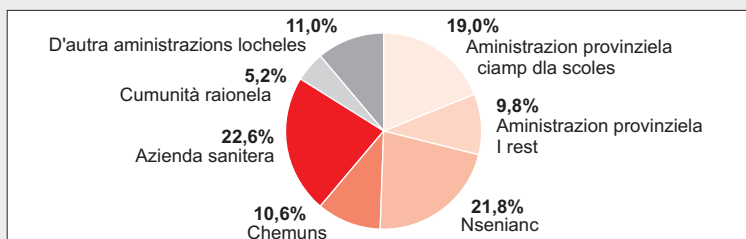
AMINISTRAZION	2018	2019
<b>Aministrations dl Stat</b>		
Ministeres	5.827	5.809
- de chisc: Polizai/Militer	5.236	(a) 5.236
Istituzions per l'assegurazion soziela	272	257
ACI	18	16
Ferata dl Stat	489	446
Posta	869	857
<b>Dut adum</b>	<b>7.475</b>	<b>7.385</b>
<b>Aministrations locheles</b>		
Aministrazion provinziela ciamp dla scoles	8.029	8.029
Aministrazion provinziela l rest	4.181	4.179
Nsenianc (b)	9.222	9.336
Chemuns	4.460	4.557
Azienda sanitera	9.443	9.666
Cunsèi Provinziel	74	74
Aministrations spezieles dla Provinzia	361	362
Region y Cunsèi Regionel	224	231
Istituzions per l'assistënza soziela	2.803	2.958
Cumuniteies raion (c)	3.104	3.237
D'otra amministrazioni locheles	48	45
<b>Dut adum</b>	<b>41.949</b>	<b>42.792</b>
<b>Dut adum</b>	<b>49.424</b>	<b>50.177</b>

(a) Valor 2018

(b) Stluc ite i diretëures de scola

(c) Ratà leprò l'Azienda Speziela di Servijes Sozies Bulsan

## Grafich 8

Dependënc publics dl'aministrazion lochela/categoria (a) - 2019  
ai 31.12. - Cumposizion perzentuela

(a) Nsenianc zënza i suplënc

© astat 2021 - lr





Tabela 52

**Spěises bele abudes dl'aministrazion publica y dla istituzions publiches adò dla classifcazion funzionela - 2018 y 2019**

Somes de cassa te mile euro

	2018	2019	Variazion %
<b>Aministrazion generela</b>	<b>1.588.418</b>	<b>1.536.694</b>	<b>-3,3</b>
<b>Servijes n generel</b>	<b>583.563</b>	<b>752.882</b>	<b>+29,0</b>
Defendura	126.423	130.868	+3,5
Segurèza publica	224.376	230.536	+2,7
Giustizia	31.470	32.321	+2,7
D'otra spěises che n ne possa nia atribui	201.295	359.156	+78,4
<b>Cunescènzes, cultura y nrescides</b>	<b>1.319.951</b>	<b>1.357.264</b>	<b>+2,8</b>
Istruzion	862.349	889.367	+3,1
Furmazion	98.463	114.006	+15,8
Nrescides y svilup	76.873	81.326	+5,8
Ativiteies cultureles	282.266	272.565	-3,4
<b>Cundotes dal'ega</b>	<b>135.964</b>	<b>139.793</b>	<b>+2,8</b>
<b>Ambient y urbanistica</b>	<b>225.988</b>	<b>247.592</b>	<b>+9,6</b>
Ambient	125.476	137.714	+9,8
Tò y jì cun refudam	90.276	98.684	+9,3
D'autri intervenc de defendura dl ambient	10.235	11.193	+9,4
<b>Sanità</b>	<b>1.174.377</b>	<b>1.195.297</b>	<b>+1,8</b>
<b>Assistènza soziela</b>	<b>4.070.162</b>	<b>4.580.294</b>	<b>+12,5</b>
Assistènza soziela	1.063.948	1.371.693	+28,9
Lèur	14.962	11.932	-20,3
Prevenzion y ntegrazion di paiamenc	2.991.252	3.196.669	+6,9
<b>Ativiteies de produzion y frabiché publich</b>	<b>960.433</b>	<b>1.164.591</b>	<b>+21,3</b>
Cèses da sté y urbanistica	209.102	365.627	+74,9
Agricoltura	141.455	120.186	-15,0
Piè pèsc y eghes	..	9	+4.384,2
Turism	68.275	69.997	+2,5
Cumerz	95.263	83.560	-12,3
Ndustrìa y artejanat	302.983	323.839	+6,9
D'otra operes publiches	22.885		+100,0
D'autri sustènies per l'economia	120.471	201.374	+67,2
<b>Mobilità</b>	<b>790.653</b>	<b>877.224</b>	<b>+10,9</b>
D'autri ciamps dl trasport	349.391	356.593	+2,1
Rè dla stredes	441.262	520.631	+18,0
<b>Rèies de nfrastrutures</b>	<b>710.814</b>	<b>694.749</b>	<b>-2,3</b>
Telecomunicazion	152.250	201.051	+32,1
Energia	558.564	493.698	-11,6
<b>Dut adum</b>	<b>11.560.323</b>	<b>12.546.380</b>	<b>+8,5</b>



Tabela 53

**Falimënc detlarei aldò dl ciamp dl'economia - 2018-2020**

CIAMP DL'ECONOMIA	2018	2019	2020
Industria de lëures fac a man	5	12	7
Frabiché	12	10	6
Cumerz	15	19	5
Strutures da d'albierch y gastronomia	8	7	7
D'autri servijes	15	6	9
<b>Dut adum</b>	<b>55</b>	<b>54</b>	<b>34</b>
<i>de chisc: sozietees</i>	45	51	32

Tabela 54

**Prutesc - 2018 y 2019**

	Numer		Soma (mile euro)	
	2018	2019	2018	2019
Cambieles	583	628	352	415
Trates	4	2	6	9
Scecs	12	1	107	7
<b>Dut adum</b>	<b>599</b>	<b>631</b>	<b>465</b>	<b>430</b>
uni 1.000 abitanc				
Südtirol	1,1	1,2	0,88	0,81
Talia	7,9	7,1	11,45	9,73

Tabela 55

**Delic dac sëura dala Polizai al'Autorità dla giustizia per sort de delit - 2019**

SORT DE DELIT	Provincia de Bulsan	Provincia de Trënt
Omizide, ferides uludes y d'autri delic de sanch	640	487
Manacedes y ngiuries	438	399
Rubaries y rapines	7.617	6.541
Danns a cosses	896	1.417
Trapuledes y ngians nfurmativs	967	1.591
Delic che à da nfé cun droghes	417	322
D'autri delic	4.137	4.097
<b>Dut adum</b>	<b>15.112</b>	<b>14.854</b>



**Statistisches Jahrbuch für Südtirol  
Annuario Statistico della provincia di Bolzano**

- 2018 edizion te doi rujenedes, 544 plates, 2019  
2019 edizion te doi rujenedes, 544 plates, 2020  
2020 edizion te doi rujenedes, 562 plates, 2020

**Südtirol n zifres**

- 2019 dat ora te doi rujenedes y ladin de Gherdëina, 48 plates, 2019  
2020 dat ora te doi rujenedes y ladin de Gherdëina, 48 plates, 2020  
2021 dat ora te doi rujenedes y ladin de Gherdëina, 48 plates, 2021

**In Zahlen  
In cifre**

- Nr. 21 **Soziale Einrichtungen in Zahlen 2017  
Presidi socio-assistenziali in cifre 2017**  
edizion te doi rujenedes, 89 plates, 2019
- Nr. 22 **Bildung in Zahlen 2017-2018  
Istruzione in cifre 2017-2018**  
edizion te doi rujenedes, 84 plates, 2019
- Nr. 23 **Bildung in Zahlen 2018-2019  
Istruzione in cifre 2018-2019**  
edizion te doi rujenedes, 84 plates, 2020
- Nr. 24 **Bildung in Zahlen 2019-2020  
Istruzione in cifre 2019-2020**  
edizion te doi rujenedes, 84 plates, 2021

**ASTAT - Schriftenreihe  
Collana - ASTAT**

- Nr. 227 **Seilbahnen in Südtirol - 2018  
Impianti a fune in Alto Adige - 2018**  
edizion te doi rujenedes, 108 plates, 2019
- Nr. 227 **Kultur und Weiterbildung: Teilnahme und Meinungen der Südtiroler - 2019  
Cultura e formazione continua: partecipazione e opinioni degli altoatesini - 2019**  
edizion te doi rujenedes, 118 plates, 2020
- Nr. 228 **Wanderungsbewegungen in Südtirol: Entwicklungen und Tendenzen zwischen  
1993 und 2017  
Movimenti migratori in provincia di Bolzano: sviluppi e tendenze tra il 1993 e il  
2017**  
edizion te doi rujenedes, 94 plates, 2020
- Nr. 229 **Seilbahnen in Südtirol - 2019  
Impianti a fune in Alto Adige - 2019**  
edizion te doi rujenedes, 108 plates, 2020
- Nr. 230 **Mobilität und Verkehr in Südtirol - 2018  
Mobilità e traffico in provincia di Bolzano - 2018**  
edizion te doi rujenedes, 176 plates, 2021

**ASTAT DVD - Statistiksammlung 1981-2011  
ASTAT DVD - Raccolta statistica 1981-2011**