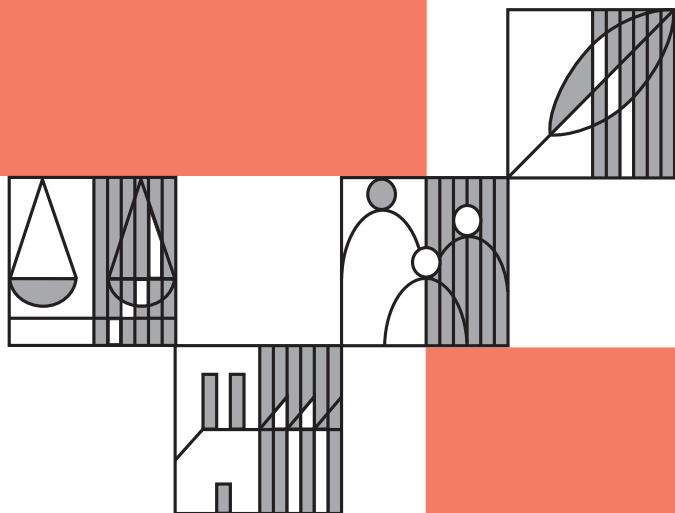


Südtirol n zifres



2016

AUTONOME PROVINZ
BOZEN - SÜDTIROL

Landesinstitut für Statistik



PROVINCIA AUTONOMA
DI BOLZANO - ALTO ADIGE

Istituto provinciale di statistica

PROVINCIA AUTONOMA DE BULSAN - SÜDTIROL

Istitut provinziel de statistica

Usservazions danora

SENIFICAT DI SĚNIES

Tla tabeles de chĕsta publicazion vĕniel adurvà chisc sĕnies:

- Rissa (-): a) I fenomenn ne n'ie nia;
 b) I fenomenn ie y vĕn nce nresci, ma l ne n'ie nia unì a se l dé un n cajo.

Cater ponc (...): I fenomenn ie, ma l mancia per vel'gauja uni nfirmazion.

Doi ponc (..): mpede la zifres che ne n'ie nia unfat a nul, ma de manco dl mez dla unità plu pitla tĕuta n cunscidrazion.

PAROLES SCURTEDES

Tla funtanes japé dla tabeles possel vester chĕsta paroles scurte des:

ASTAT: Istitut provinziel de statistica, Bulsan;

ISTAT: Istitut naziunel de statistica, Roma.

TURENDĚ SU Y JU

N generel iel unì turendà zĕnza tenì cont dl total. A chĕsta maniera possel unì a se l dé che a cumpedé adum i singui dac vĕniel ora de pitla defrĕnzes dala soma ndut. Chĕsc vĕn a se l dé dantalduť pra perzentueles y valores de scioldi.

RESULTAC PER NTANT Y RETIFICHEI

I resultat che à n tĕmp de referimĕnt daujin vel n pert mé per ntant. L possa vester che te na edizion che vĕn do iesi unii retifichei. I resultat che ie te publicazion plu vedles y che ne n'ie nia unfat te chĕsta publicazion ie unii retifichei.

© **Dat ora dala**

Provincia Autonoma de Bulsan - Südtirol
Istitut provinziel de statistica - ASTAT
Bulsan 2016

Per apustazions:

ASTAT
Streda Kanonikus Michael Gamper 1
I-39100 Bulsan
Tel. 0471 41 84 04
Fax 0471 41 84 19

Per d'otra nformazions:

Statistische Informationsstelle / Centro d'informazione statistica
Tel. 0471 41 84 04

Internet: www.provinz.bz.it/astat

E-mail: astat@provinz.bz.it

La stampa de na pert o de dut l contenenut, la defujion y adurvanza di dac, dla nformazions, dla tabeles y di grafics ie lasceda pro mé sce l vèn nunzià la funtana (autèur y titul).

Coordinazion y redazion:

Gregorio Gobbi
Brigitte Thurner

Layout y grafica:

Raimund Lantschner
Renata Stauder

Translazion:

Istitut Ladin "Micurà de Rù"

Stamparia: PRINTEAM, Bulsan

Stampà sun papier majarà zënza tlor
Spedizion tres abunamènt dla posta

Funtana dla nformazions:

Sciche funtana dla nformazions iel dantaldut uni tèut nformazions dla statistica ufiziela, che n pert ie unides registredes diretamènter dal Istitut provinziel de statistica (ASTAT) y n pert ieles unides tèutes ora da de plu publicazions dl ISTAT. Mplu iel uni metù a desposizion nformazions da chisc istituc y ufizies dl'amministrazion publica:

Ufize idrografich provinziel, Ufize provinziel di spedei, Ntendènzes scolastiches, Servisc ejams de bilinguism, Majon dl cumerz, SIAE, Repartizion Lëur, Repartizion provinziela d'agricultura, Repartizion provinziela di bòsc, Repartizion Ndustrìa y Cumerz, ENEL, Ufize provinziel dla furnadoies, Telecom, RAI, Banca d'Italia, Provincia Autonoma de Trènt.

Purempò ie mé l'ASTAT responsabl, che i valores sibe unii stampe y laurei ora drèt.



Ambient y Raion

1	Spersa dl raion aldò dl'autèza	6
2	Numer de chemuns y spersa dl raion aldò dla tlasses de grandèza dla spersa - 2015	6
3	Spersa provinziela aldò dla nuzeda - 2000	7
4	Situazion dl clima - 2015	7



Populazion y vita soziela

5	Svilup dla populazion te Sùdtirol y tla majera ziteies dla Provinzia - 1754-2011	8
6	Spersa, populazion nciaseda y densità dla populazion tla zircostrizions ai 31.12.2015	9
7	Populazion nciaseda ti chemuns y tla zircostrizions - 2015, 2011 y 2001	10
8	Chemuns y populazion nciaseda aldò dla tlasses de grandèza dla populazion - ai 31.12.2015	14
9	Detlarazions de purtenienza y d'agregazion aldò dla grupa de rujeneda pra la Cumpededa dla jënt 2011	15
10	Cunsistènza perzentuela dla trèi grupes de rujeneda (sun duta la detlarazions che vel che ie unides fates pra la Cumpededa dla jënt 2011) per chemun	16
11	Populazion nciaseda aldò dla grupa de rujeneda pra la Cumpededes dla jënt dal 1880 nchin al 2011	19
12	Muvimènt naturel dla populazion - 2013-2015	20
13	Dureda mesana de vita - 2014	20
14	Matrimonesc, spartizions legheles y devorzies - 2013-2015	21
15	Imigrazions y emigrazions aldò dl raion de pruvienienza y de destinazion - 2014	22
16	Families aldò dl numer de persones dla familia - 2011 y 2015	23
17	Morc aldò dla grupa de gaujes de mort - 2015	23
18	Cèses de cura, numer y nuzeda di liec - 2015	24
19	Aborc fac aldò dla lege - 2013-2015	24
20	Persones che s'à tëut la vita - 2011-2015	24
21	Scoles: tlasses y sculeies scric ite aldò dl lingaz de nseniamènt - Ann de scola 2015/16	25
22	Populazion nciaseda dai 15 ani insù, èi y èiles, y nivel d'istruzion - 2001 y 2011	26
23	Ejams de bilinguism, èi y èiles, aldò dl nivel - 2015	26

24	Sort de museum, dis de giarida y vijitadëures - 2014	27
25	Lauranc, ëi y ëiles, per ciamp d'conomia - 2015	27
26	Dejocupazion - 2013-2015	28
27	Cuatieres - Cumpedes dla jënt 1981, 1991, 2001 y 2011	29
28	Valor di cunsums dla families aldò dla grupes de cunsum - 2015	30



Economia y aziendes

29	Posc de lëur y lauranc per ciamp d'conomica - 2001 y 2011	31
30	Perzentueles mesanes de nflazion a Bulsan, Trënt y tla Talia - 2013-2015	32
31	Cont economich dl avëi y dl'adurvanza - 2012-2014	32
32	Valor njuntà ai priejes de produzion y prudot nazional brutto ai priejes de marcià - 2012-2014	33
33	Valores per persona de n valguna grandëzes economiches te Südtirol y tla Talia - 2014	34
34	Aziendes da paur y si spersa aldò dla nuzeda dl grunt - 2010	35
35	Aziendes che zidla tieres y cë de bestiam aldò dla sort - 2010	35
36	Produzion da paur aldò dla sort de produzion - 2013-2015	36
37	Produzion de vin - 2014 y 2015	36
38	Produzion de mëiles aldò dla sort - 2014 y 2015	37
39	Rendimënt di bòsc aldò dla sort de lën y de si nuzeda - 2013-2015	38
40	Produzion dla ndustria dla mineres - 2013-2015	38
41	Produzion y cunsum d'energia eletrica - 2013 y 2014	39
42	Autorisazions de frabiché piedes do - 2013-2015	39
43	Cumerz cun i stac fulestieres - 2000-2015	40
44	Capazità d'albergë, persones ruvedes adalerch y prejënzes - 2013-2015	41
45	Rë dla ferates y dla stredes - 2016	42
46	Auti scriç ite al Pubblico Registro automobilistico (PRA) - 2014	42
47	Desgrazies sun streda y persones che s'à fat mel - 2012-2014	43
48	Mplanc a fum aldò dla sort - 2013-2015	43
49	Abunamënc ala televijion - 1965-2014	44
50	Deponac, mprësc, cumpëida de banches y servijes per i tlienc - 2013-2015	44



Aministrazion publica y giustizia

51	Dependënc publics aldò d'aministrazion de pertinenzia - 2013 y 2014	45
52	Spëises bele abudes d'aministrazions locheles aldò dla classifcazion funziounela - 2013 y 2014	46
53	Falimënc detlarej aldò dl ciamp dl'economia - 2013-2015	47
54	Prutesc - 2013 y 2014	47
55	Delic dac sëura dala Forzes de polizai al'Autorità dla giustizia per sort de delit - 2014	47

Grafics

1	Svilup dla popolazion te Sùdtirol y tla majera ziteies dla Provinzia - 1869-2011	8
2	Nasciui, morc y matrimonesc uni 1.000 abitanc - 1950-2015	21
3	Saldo de migrazion aldò dl raion de pruenienza y de destinazion - 2014	22
4	Sculeies tla scolines, scoles elementeres, mesanes y autes - 1970/71-2015/16	25
5	Lauranc, ëi y ëiles, per ciamp dl'economia - 2015	28
6	Aziendes che zidla tieres aldò dla sort - Compededa generala dl'agricoltöra 2010	34
7	Produzion de mëiles - 2015	37
8	Dependënc publics d'aministrazion lacala/categoria - 2014	45



Tabela 1

Spersa dl raion aldò dl'autèza

AUTÈZA (metri s.l.m.)	Spersa	
	km ²	%
Nchina 500	292,09	3,9
500 - 700	207,88	2,8
700 - 800	126,05	1,7
800 - 1.000	419,99	5,7
1.000 - 1.200	521,96	7,1
1.200 - 1.500	1.068,76	14,4
Passa 1.500	4.763,70	64,4
Dut adum	7.400,43	100,0

Tabela 2

Numer de chemuns y spersa dl raion aldò dla tlasses de grandèza dla spersa - 2015

TLAS DE GRANDÈZA DLA SPERSA (te km ²)	Numer de chemuns	Spersa km ²
Nchina 5	6	20,65
5 - 10	3	20,79
10 - 20	14	210,96
20 - 40	28	824,33
40 - 60	21	1.017,72
60 - 100	20	1.536,97
100 - 250	23	3.466,51
Passa 250	1	302,50
Dut adum	116	7.400,43



Tabela 3

Spersa provinziela aldò dla nuzeda - 2000

NUZEDA	Spersa	
	km ²	%
Spersa cultiveda	2.670	36,1
Bosch	2.920	39,5
Spersa nia nuzeda y bosch	145	2,0
Spersa nia produtiva	1.665	22,5
Dut adum	7.400	100,0

Funtana: ISTAT, laurà ora dal ASTAT

Tabela 4

Situazion dl clima - 2015

STAZION DE MESURAZION	Autèza (metri s.l.m.)	Temp. mesana dl'aria - °C		Nëif y plueia		
		Normal	2015	Normal mm	2015 mm	2015 dis
St.Valentin auf der Haide (Graun i.V.)	1.499	4,4	6,2	616,0	628,2	111
Schlanders	698	9,9	11,3	498,3	464,2	95
St.Leonhard te Passeier	644	10,1	11,9	1.052,9	728,3	127
Maran	333	11,7	13,1	716,5	626,1	109
Sterzing	948	8,0	9,6	773,3	709,0	117
St.Magdalen te Gsies	1.398	6,1	6,9	871,4	837,5	120
Persenon	590	10,0	11,7	666,5	621,9	103
Bulsan	254	12,3	13,9	715,8	524,4	64



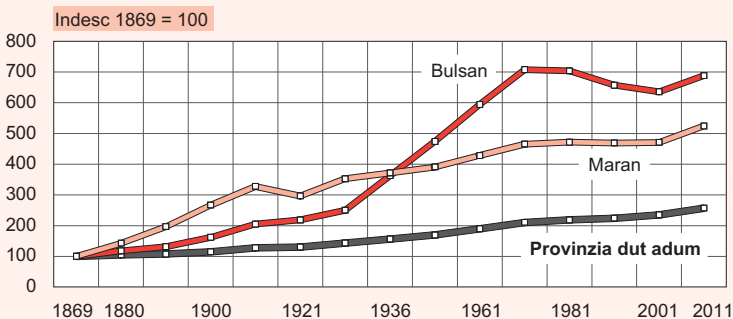
Tabela 5

Svilup dla populazion te Südtirol y tla majera ziteies dla Provinzia - 1754-2011

ANN	Südtirol dut adum	Bulsan	Maran	Persenon
1754	163.000
1837	183.727	10.499
1869	196.686	14.941	7.142	7.399
1880	205.306	17.441	9.812	7.849
1890	210.285	19.242	13.552	8.534
1900	222.793	23.521	18.544	8.882
1910	251.451	30.424	23.640	10.049
1921	256.610	32.679	21.177	10.424
1931	282.158	37.351	25.196	11.659
1936	298.290	45.505	25.611	11.242
1951	333.900	70.898	27.908	11.797
1961	373.863	88.799	30.614	13.456
1971	414.041	105.757	33.235	16.017
1981	430.568	105.180	33.711	16.101
1991	440.508	98.158	33.504	16.992
2001	462.999	94.989	33.656	18.359
2011	504.643	102.575	37.368	20.677

Grafich 1

Svilup dla populazion te Südtirol y tla majera ziteies dla Provinzia - 1869-2011



L indesc de svilup dla populazion de Persenon ie feter unfat a chèl che ie a nivel dla Provinzia.

© astat 2016 - Ir





Tabela 6

Spersa, popolazion nciaseda y densità dla popolazion tla zircostrizions ai 31.12.2015

	Spersa km ²	Popolazion nciaseda	Abitanc per km ²
Cumunità raionela			
Vinschgau	1.441,68	35.497	25
Burggrafenamt	1.100,73	101.592	92
Überetsch-Südt. Unterland	423,60	74.424	176
Bulsan	52,34	106.441	2.034
Salten-Scilier	1.036,63	49.420	48
Val dl Isarch	623,78	51.906	83
Wipptal	650,01	20.058	31
Puster	2.071,66	81.553	39
Zircostrizion de statistica			
Maran-Schlanders	2.530,07	135.147	53
Bulsan	1.588,96	236.756	149
Persenon-Sterzing	1.320,27	70.751	54
Burnech	1.961,13	78.237	40
Valedes ladines	511,13	20.295	40
Südtirol dut adum	7.400,43	520.891	70



Tabela 7

Populazion nciaseda ti chemuns y tla zircostrizions - 2015, 2011 y 2001

CHEMUN	Populazion 31.12.2015	Populazion CJ 2011	Populazion CJ 2001
001 Aldein / Aldino	1.670	1.651	1.656
002 Andrian / Andriano	1.023	1.035	794
003 Altrei / Anterivo	395	383	387
004 Eppan a.d.W. / Appiano s.s.d.v.	14.775	13.988	12.657
005 Haffling / Avelengo	764	739	709
006 Badia (Abtei / Badia)	3.484	3.360	3.015
007 Perbian (Barbian / Barbiano)	1.688	1.596	1.520
008 Bulsan-Balsan (Bozen / Bolzano)	106.441	102.575	94.989
009 Braies (Prags / Braies)	652	672	633
010 Prëner (Brenner / Brennero)	2.187	2.087	2.066
011 Persenon-Porsenù (Brixen / Bressanone)	21.535	20.677	18.359
012 Branzoll / Bronzolo	2.751	2.628	2.293
013 Burnech-Bornech (Bruneck / Brunico)	16.109	15.397	13.618
014 Kuens / Caines	396	413	318
015 Kaltern a.d.W. / Caldaro s.s.d.v.	7.908	7.660	6.852
016 Freienfeld / Campo di Trens	2.666	2.671	2.458
017 Sand in Taufers / Campo Tures	5.371	5.272	4.880
018 Kastelbell-Tschars / Castelbello-Ciardes	2.309	2.378	2.328
019 Ciastel-Āiastel (Kastelruth / Castelrotto)	6.802	6.459	5.994
020 Tschermers / Cermes	1.531	1.411	1.228
021 Kiens / Chienes	2.792	2.695	2.641
022 Tluses-Tlūses (Klausen / Chiusa)	5.220	5.144	4.613
023 Karneid / Cornedo all'Isarco	3.388	3.312	3.113
024 Kurtatsch a.d.W. / Cortaccia s.s.d.v.	2.225	2.228	2.085
025 Kurtinig a.d.W. / Cortina s.s.d.v.	642	656	594
026 Curvea-Corvara (Corvara i.B.)	1.358	1.320	1.266
027 Graun im Vinschgau / Curon Venosta	2.381	2.423	2.379
028 Toblach / Dobbiaco	3.351	3.314	3.240
029 Neumarkt / Egna	5.232	4.992	4.339
030 Falzes (Pfalzen / Falzes)	2.753	2.668	2.255
031 Fie (Völs a.S. / Fié a.S.)	3.539	3.451	3.038
032 Franzensfeste / Fortezza	989	970	892
033 Funes (Villnöß / Funes)	2.612	2.571	2.379
034 Gais / Gais	3.219	3.167	2.865
035 Gargazon / Gargazzone	1.687	1.665	1.366
036 Glurns / Glorenza	896	889	883
037 Latsch / Laces	5.188	5.126	4.870
038 Algund / Lagundo	5.029	4.873	4.169
039 Laion-Laiun (Lajen / Laion)	2.647	2.619	2.261
040 Leifers / Laives	17.700	16.909	15.069



Tabela 7 - va inant

Populazion nciaseda ti chemuns y tla zircostrizions - 2015, 2011 y 2001

CHEMUN	Populazion 31.12.2015	Populazion CJ 2011	Populazion CJ 2001
041 Lana / Lana	11.929	11.251	9.759
042 Laas / Lasa	3.993	3.932	3.700
043 Laurein / Lauregno	342	344	361
044 Lujon-Lijun (Lüsen / Luson)	1.515	1.527	1.455
045 Margreid a.d.W. / Magré s.s.d.v.	1.279	1.281	1.181
046 Mals / Malles Venosta	5.162	5.086	4.835
047 Mareo (Enneberg / Marebbe)	3.013	2.907	2.682
048 Marling / Marlengo	2.634	2.533	2.197
049 Martell / Martello	869	879	891
050 Mölten / Meltina	1.661	1.648	1.447
051 Maran (Meran / Merano)	39.462	37.368	33.656
052 Welsberg-Taisten / Monguelfo-Tesido	2.895	2.797	2.528
053 Montan / Montagna	1.641	1.627	1.480
054 Moos in Passeier / Moso in Passiria	2.099	2.171	2.170
055 Nals / Nalles	1.942	1.831	1.577
056 Naturns / Naturno	5.739	5.554	5.089
057 Natz-Schabs / Naz-Sciaves	3.120	2.886	2.430
058 Nueva Ladina-Nöia Ladina (Welschnofen / Nova Levante)	1.925	1.903	1.825
059 Deutschnofen / Nova Ponente	3.883	3.898	3.565
060 Auer / Ora	3.648	3.554	3.022
061 Urtijëi (St.Ulrich / Ortisei)	4.780	4.653	4.484
062 Partschins / Parcines	3.652	3.536	3.192
063 Percha / Perca	1.532	1.460	1.313
064 Plaus / Plaus	719	692	547
065 Pruca (Waidbruck / Ponte Gardena)	194	195	181
066 Burgstall / Postal	1.858	1.763	1.435
067 Prad am Stilfser Joch / Prato allo Stelvio	3.474	3.356	3.140
068 Prettai / Predoi	571	604	633
069 Proveis / Proves	261	267	288
070 Ratschings / Racines	4.401	4.389	4.010
071 Rasen-Antholz / Rasun Anterselva	2.853	2.869	2.700
072 Renon (Ritten / Renon)	7.795	7.642	6.993
073 Riffian / Rifiano	1.310	1.333	1.192
074 Mühlbach / Rio di Pusteria	3.065	2.912	2.640
075 Redant (Rodeneck / Rodengo)	1.189	1.195	1.157
076 Salurn / Salorno	3.758	3.533	2.938
077 Sanciana-Sanciana (Innichen / S.Candido)	3.305	3.204	3.107
079 Jenesian / S.Genesio Atesino	3.047	2.937	2.703
080 St.Leonhard in Pass. / S.Leonardo in Pass.	3.582	3.508	3.437
081 S.Laurënz (St.Lorenzen / S.Lorenzo d.S.)	3.870	3.767	3.438



Tabela 7 - va inant

Populazion nciaseda ti chemuns y tla zircostrizions - 2015, 2011 y 2001

CHEMUN	Populazion 31.12.2015	Populazion CJ 2011	Populazion CJ 2001
082 S.Martin de Tor (St.Martin i.T. / S.Martino i.B.)	1.709	1.729	1.690
083 St.Martin in Passeier / S.Martino in Passiria	3.210	3.136	2.832
084 St.Pankraz / S.Pancrazio	1.554	1.584	1.608
085 S.Crestina (St.Christina i.G. / S.Cristina V.G.)	1.965	1.871	1.738
086 Sarntal / Sarentino	7.035	6.890	6.620
087 Schenna / Scena	2.927	2.838	2.677
088 Mühlwald / Selva dei Molini	1.442	1.473	1.455
089 Sëlva (Wolkenstein in Gröden / Selva V.G.)	2.622	2.660	2.513
091 Schnals / Senales	1.267	1.314	1.394
092 Sest-Le Sest (Sexten / Sesto)	1.893	1.937	1.906
093 Schlanders / Silandro	6.016	5.947	5.733
094 Schluderns / Sluderno	1.804	1.832	1.848
095 Stilfs / Stelvio	1.161	1.190	1.310
096 Terenten / Terento	1.743	1.733	1.572
097 Terlan / Terlano	4.365	4.139	3.579
098 Tramin a.d.W. / Termeno s.s.d.v.	3.348	3.305	3.193
099 Tisens / Tesimo	1.902	1.854	1.809
100 Tires (Tiers / Tires)	978	967	884
101 Tirol (Tirol / Tirolo)	2.469	2.450	2.356
102 Truden im Naturpark / Trodena nel parco nat.	1.026	1.021	957
103 Taufers im Münstertal / Tubre	977	965	949
104 Ulten / Ultimo	2.872	2.920	3.006
105 Pfatten / Vadena	1.038	1.016	842
106 Valdaura-Valdaora (Olang / Valdaora)	3.132	3.110	2.797
107 Pfitsch / Val di Vizze	2.966	2.736	2.619
108 Val de Turesc (Ahrntal / Valle Aurina)	5.968	5.910	5.517
109 Gsies / Valle di Casies	2.293	2.262	2.098
110 Vandoies (Vintl / Vandoies)	3.316	3.251	3.108
111 Vahrn / Varna	4.450	4.253	3.577
112 Vöran / Verano	936	929	880
113 Niederdorf / Villabassa	1.565	1.479	1.308
114 Olaneres (Villanders / Villandro)	1.854	1.893	1.830
115 Sterzing / Vipiteno	6.849	6.390	5.785
116 Feldthurns / Velturno	2.817	2.742	2.541
117 La Val (Wengen / La Valle)	1.364	1.299	1.232
118 U.L.Frau i.W.-St.Felix / Senale-S.Felice	786	782	787
Südtirol dut adum	520.891	504.643	462.999

CJ = Cumpededa dla jënt



Tabela 7 - va inant

Populazion nciaseda ti chemuns y tla zircostrizions - 2015, 2011 y 2001

	Populazion 31.12.2015	Populazion CJ 2011	Populazion CJ 2001
Cumunità raionela			
Vinschgau	35.497	35.317	34.260
Burggrafenamt	101.592	97.745	88.645
Überetsch-Südt. Unterland	74.424	71.606	63.918
Bulsan	106.441	102.575	94.989
Salten-Scilier	49.420	48.291	44.917
Val dl Isarch	51.906	50.210	44.943
Wipptal	20.058	19.243	17.830
Puster	81.553	79.656	73.497
Zircostrizion de statistica			
Maran-Schlanders	135.147	131.231	121.328
Bulsan	236.756	228.713	209.363
Persenon-Sterzing	70.751	68.294	61.919
Burnech	78.237	76.405	70.389
Valedes ladines	20.295	19.799	18.620
Südtirol dut adum	520.891	504.643	462.999

CJ = Cumpededa dla jënt



Tabela 8

Chemuns y populazion nciaseda aldò dla tlassa de grandèza dla populazion ai 31.12.2015

DA ... NCHINA ... ABITANC	Numer de chemuns	Populazion nciaseda		
		Numer	%	
Nchina	1.000	17	11.367	2,2
1.001 - 2.000	31	48.096	9,2	
2.001 - 3.000	21	54.770	10,5	
3.001 - 5.000	26	93.393	17,9	
5.001 - 10.000	14	85.314	16,4	
10.001 - 25.000	5	82.048	15,8	
Maran	1	39.462	7,6	
Bulsan	1	106.441	20,4	
Dut adum	116	520.891	100,0	



Tabela 9

**Detlarazions de purtenienza y d'agregazion aldò dla grupa de rujeneda
pra la Cumpedada dla jënt 2011**

	Detlarazions de purtenienza ala grupa de rujeneda	Detlarazions d'agregazion ala grupa de rujeneda	Soma dla detlarazions che vel
Valores assoluc			
Talian	115.161	2.959	118.120
Tudësch	310.360	4.244	314.604
Ladin	20.126	422	20.548
Dut adum	445.647	7.625	453.272

Cumposizion perzentuela aldò dla sort de detlarazion

Talian	97,49	2,51	100,00
Tudësch	98,65	1,35	100,00
Ladin	97,95	2,05	100,00
Dut adum	98,32	1,68	100,00

Cumposizion perzentuela aldò dla grupa de rujeneda

Talian	25,84	38,81	26,06
Tudësch	69,64	55,66	69,41
Ladin	4,52	5,53	4,53
Dut adum	100,00	100,00	100,00



Tabela 10

Cunsistënza perzentuela dla trëi grupes de rujeneda (sun duta la detla-razions che vel che ie unides fates pra la Cumpededa dla jënt 2011) per chemun

CHEMUN	Valores perzentuei		
	Talians	Tudësc	Ladins
001 Aldein / Aldino	1,74	98,07	0,19
002 Andrian / Andriano	9,53	89,96	0,51
003 Altrei / Anterivo	12,20	87,80	-
004 Eppan a.d.W. / Appiano s.s.d.v.	13,29	86,23	0,48
005 Haffling / Avelengo	2,42	97,58	-
006 Badia (Abtei / Badia)	4,17	1,76	94,07
007 Perbian (Barbian / Barbiano)	1,87	97,53	0,60
008 Bulsan-Balsan (Bozen / Bolzano)	73,80	25,52	0,68
009 Braies (Prags / Braies)	0,61	99,23	0,15
010 Präner (Brenner / Brennero)	18,64	80,86	0,50
011 Persenon-Porsenù (Brixen / Bressanone)	25,84	72,82	1,34
012 Branzoll / Bronzolo	62,01	37,34	0,65
013 Burnech-Bornech (Bruneck / Brunico)	15,24	82,47	2,29
014 Kuens / Caines	3,47	96,28	0,25
015 Kaltern a.d.W. / Caldaro s.s.d.v.	7,03	92,61	0,36
016 Freienfeld / Campo di Trens	3,79	95,85	0,36
017 Sand in Taufers / Campo Tures	2,30	97,34	0,36
018 Kastelbell-Tschars / Castelbello-Ciardes	1,28	98,72	-
019 Ciastel-Ciastel (Kastelruth / Castelrotto)	3,69	80,94	15,37
020 Tscherms / Cermes	4,86	94,92	0,23
021 Kiens / Chienes	2,32	96,73	0,95
022 Tluses-Tluses (Klausen / Chiusa)	7,88	91,30	0,81
023 Karneid / Cornedo all'Isarco	10,64	89,03	0,33
024 Kurtatsch a.d.W. / Cortaccia s.s.d.v.	3,36	96,25	0,38
025 Kurtinig a.d.W. / Cortina s.s.d.v.	31,15	68,67	0,17
026 Curvea-Corvara (Corvara i.B.)	6,84	3,46	89,70
027 Graun im Vinschgau / Curon Venosta	2,66	97,34	-
028 Toblach / Dobbiaco	15,58	84,10	0,32
029 Neumarkt / Egna	36,89	62,70	0,42
030 Falzes (Pfalzen / Falzes)	2,36	96,25	1,39
031 Fie (Völs a.S. / Fié a.S.)	4,46	94,92	0,62
032 Franzensfeste / Fortezza	38,51	59,63	1,86
033 Funes (Villnöß / Funes)	1,99	97,69	0,32
034 Gais / Gais	2,65	97,05	0,29
035 Gargazon / Gargazzone	20,33	78,68	0,99
036 Glurns / Glorenza	3,87	96,13	-
037 Latsch / Laces	1,97	97,99	0,04
038 Algund / Lagundo	14,58	85,17	0,25
039 Laion-Laiun (Lajen / Laion)	3,93	89,93	6,14
040 Leifers / Laives	71,50	27,99	0,51



Tabela 10 - va inant

Cunsistënza perzentuela dla trëi grupes de rujeneda (sun duta la detla-razions che vel che ie unides fates pra la Cumpededa dla jënt 2011) per chemun

CHEMUN	Valores perzentuei		
	Talians	Tudësc	Ladins
041 Lana / Lana	7,90	91,84	0,26
042 Laas / Lasa	1,67	98,09	0,24
043 Laurein / Lauregno	3,29	96,71	-
044 Lujon-Lijun (Lüsen / Luson)	1,39	97,77	0,83
045 Margreid a.d.W. / Magré s.s.d.v.	15,22	84,33	0,45
046 Mals / Malles Venosta	3,00	96,92	0,08
047 Mareo (Enneberg / Marebbe)	5,02	2,89	92,09
048 Marling / Marlengo	13,41	86,41	0,17
049 Martell / Martello	-	100,00	-
050 Mölten / Meltina	3,57	96,11	0,31
051 Maran (Meran / Merano)	49,06	50,47	0,47
052 Welsberg-Taisten / Monguelfo-Tesido	4,57	95,08	0,35
053 Montan / Montagna	6,94	92,54	0,52
054 Moos in Passeier / Moso in Passiria	0,33	99,58	0,09
055 Nals / Nalles	8,78	90,58	0,64
056 Naturns / Naturno	3,04	96,83	0,14
057 Natz-Schabs / Naz-Sciaves	5,49	93,54	0,97
058 Nueva Ladina-Nöia Ladina (Welschnofen / Nova Levante)	5,53	94,00	0,47
059 Deutschnofen / Nova Ponente	2,33	97,42	0,25
060 Auer / Ora	29,59	69,74	0,67
061 Urtijëi (St.Ulrich / Ortisei)	6,51	9,30	84,19
062 Partschins / Parcines	3,79	95,94	0,27
063 Percha / Perca	4,29	94,86	0,84
064 Plaus / Plaus	2,42	97,58	-
065 Pruca (Waidbruck / Ponte Gardena)	13,37	81,40	5,23
066 Burgstall / Postal	22,78	76,61	0,61
067 Prad am Stilfser Joch / Prato allo Stelvio	2,73	97,21	0,06
068 Prettau / Predoi	2,67	97,33	-
069 Proveis / Proves	2,29	97,71	-
070 Ratschings / Racines	2,14	97,77	0,10
071 Rasen-Antholz / Rasun Anterselva	1,16	98,40	0,44
072 Renon (Ritten / Renon)	4,55	95,20	0,25
073 Riffian / Rifiano	1,85	97,76	0,39
074 Mühlbach / Rio di Pusteria	3,93	95,34	0,73
075 Redant (Rodeneck / Rodengo)	0,26	99,65	0,09
076 Salurn / Salorno	61,85	37,74	0,40
077 Sanciana-Sanciana (Innichen / S.Candido)	14,64	85,06	0,30
079 Jenesien / S.Genesio Atesino	3,07	96,79	0,14
080 St.Leonhard in Pass. / S.Leonardo in Pass.	1,05	98,83	0,12
081 S.Lauränz (St.Lorenzen / S.Lorenzo d.S.)	2,64	95,31	2,05



Tabela 10 - va inant

Cunsistënza perzentuela dla trêi grupes de rujeneda (sun duta la detla-razions che vel che ie unides fates pra la Cumpededa dla jënt 2011) per chemun

CHEMUN	Valores perzentuei		
	Talians	Tudësc	Ladins
082 S.Martin de Tor (St.Martin i.T. / S.Martino i.B.)	1,47	1,82	96,71
083 St.Martin in Passeier / S.Martino in Passiria	0,86	99,10	0,03
084 St.Pankraz / S.Pancrazio	0,96	98,84	0,19
085 S.Crestina (St.Christina i.G. / S.Cristina V.G.)	4,41	4,19	91,40
086 Sarntal / Sarentino	1,82	98,07	0,10
087 Schenna / Scena	1,67	98,18	0,15
088 Mühlwald / Selva dei Molini	0,90	98,90	0,21
089 Sëlva (Wolkenstein in Gröden / Selva V.G.)	5,11	5,15	89,74
091 Schnals / Senales	1,76	98,24	-
092 Sest-Le Sest (Sexten / Sesto)	4,36	95,37	0,27
093 Schlanders / Silandro	5,19	94,66	0,14
094 Schluderns / Sluderno	1,20	98,80	-
095 Stilfs / Stelvio	1,54	98,46	-
096 Terenten / Terento	0,54	99,40	0,06
097 Terlan / Terlano	16,07	83,61	0,32
098 Tramin a.d.W. / Termeno s.s.d.v.	3,44	96,37	0,20
099 Tisens / Tesimo	1,96	97,71	0,34
100 Tires (Tiers / Tires)	1,20	98,15	0,65
101 Tirol (Tirol / Tirolo)	2,89	96,89	0,22
102 Truden im Naturpark / Trodena nel parco nat.	25,42	73,94	0,64
103 Taufers im Münstertal / Tubre	2,15	97,85	-
104 Ulten / Ultimo	0,53	99,40	0,07
105 Pfatten / Vadena	61,50	38,06	0,44
106 Valdaura-Valdaora (Olang / Valdaora)	3,18	96,47	0,34
107 Pfitsch / Val di Vizze	8,94	90,98	0,08
108 Val de Turesc (Ahrntal / Valle Aurina)	0,93	98,76	0,31
109 Gsies / Valle di Casies	1,62	98,29	0,09
110 Vandoies (Vintl / Vandoies)	1,26	98,23	0,52
111 Vahrn / Varna	11,18	87,80	1,02
112 Vöran / Verano	2,10	97,90	-
113 Niederdorf / Villabassa	7,76	92,09	0,15
114 Olaneres (Villanders / Villandro)	1,15	98,46	0,38
115 Sterzing / Vipiteno	25,95	73,64	0,41
116 Feldthurns / Velturno	0,91	98,33	0,76
117 La Val (Wengen / La Valle)	0,81	1,53	97,66
118 U.L.Frau i.W.-St.Felix / Senale-S.Felice	1,05	98,95	-
Südtirol dut adum	26,06	69,41	4,53



Tabela 11

Popolazion nciaseda aldò dla grupa de rujeneda pra la Cumpedeses dla jënt dal 1880 nchin al 2011 (a)

ANN	Tudësc	Talians	Ladins	D'autri (b)	Dut adum
Valores assoloc					
1880	186.087	6.884	8.822	3.513	205.306
1890	187.100	9.369	8.954	4.862	210.285
1900	197.822	8.916	8.907	7.149	222.794
1910	223.913	7.339	9.429	10.770	251.451
1921	193.271	27.048	9.910	24.506	254.735
1961	232.717	128.271	12.594	281	373.863
1971	260.351	137.759	15.456	475	414.041
1981	279.544	123.695	17.736	9.593	430.568
1991	287.503	116.914	18.434	17.657	440.508
2001	296.461	113.494	18.736	34.308	462.999
2011	314.604	118.120	20.548	51.795	505.067

Cumposizion perzentuela

1880	90,6	3,4	4,3	1,7	100,0
1890	89,0	4,5	4,3	2,3	100,0
1900	88,8	4,0	4,0	3,2	100,0
1910	89,0	2,9	3,8	4,3	100,0
1921	75,9	10,6	3,9	9,6	100,0
1961	62,2	34,3	3,4	0,1	100,0
1971	62,9	33,3	3,7	0,1	100,0
1981	64,9	28,7	4,1	2,2	100,0
1991	65,3	26,5	4,2	4,0	100,0
2001	64,0	24,5	4,0	7,4	100,0
2011	62,3	23,4	4,1	10,3	100,0

(a) I numeri di ani nchin al ann 1921 leprò fej referimënt ala popolazion prejënta; chèi di ani 1961, 1971 y 1981 ala popolazion nciaseda y chèi di ani 1991, 2001 y 2011 ala detlarazions linguistiches. Ti ani nchin al ann 1961 iel uni nresci l lingaz rujenà; tl 1971 y tl 1981 la purtenienza a na grupa de rujeneda y ti ani 1991, 2001 y 2011 la purtenienza o l'agregazion a na grupa de rujeneda.

(b) Dla categoria "d'autri" fej pert categories de persones defrèntes da ann a ann:
 1880: "jënt da tlo" che reiona n auter lingaz y "jënt nia da tlo"; chèsc vel nce per l 1890 y 1900;
 1910: i zitadins che reiona n auter lingaz y chèi che ne n'à nia la zitadinanza;
 1921: i furesc;
 1961: duc i nciasei che reiona n auter lingaz;
 1971: duc i nciasei che ne n'à nia detlarà de fé pert de una dla trèi grupes de rujeneda;
 1981: i nciasei cun zitadinanza taliana zënza detlarazion de purtenienza ala grupa de rujeneda che vel y i furesc;
 1991: la detlarazions che ne vel nia, la persones demez per ntant y i furesc nciasei; chèsc vel nce per l 2001 y 2011.

Funtana: ISTAT, Österreichisches Statistisches Zentralamt, laurà ora dal ASTAT



Tabela 12

Muvimënt naturel dla populazion - 2013-2015

	2013	2014	2015
Nasciui vives	5.281	5.517	5.337
uni 1.000 abitanc			
Südtirol	10,3	10,7	10,3
Provincia de Trënt	9,6	9,1	9,0
Talia	8,5	8,3	8,0
Nasciui morc (a)	15	15	13
uni 1.000 nasciui			
Südtirol	3,0	2,8	2,5
Provincia de Trënt	2,9	2,7	4,1
Talia
Morc	4.050	4.121	4.357
uni 1.000 abitanc			
Südtirol	7,9	8,0	8,4
Provincia de Trënt	9,1	8,9	9,4
Talia	10,0	9,8	10,7
Morc tl prim ann de vita (a)	10	14	13
uni 1.000 nasciui vives			
Südtirol	2,0	2,7	2,5
Provincia de Trënt	2,7	2,1	1,9
Talia
Matrimonesc (a)	1.842	2.038	2.103
uni 1.000 abitanc			
Südtirol	3,6	3,9	4,0
Provincia de Trënt	3,0	2,8	2,9
Talia	3,3	3,1	3,2

(a) Populazion prejënta

Tabela 13

Dureda mesana de vita - 2014

Te ani

	Ëi	Ëiles
Südtirol	81,2	85,5
Talia	80,3	85,0



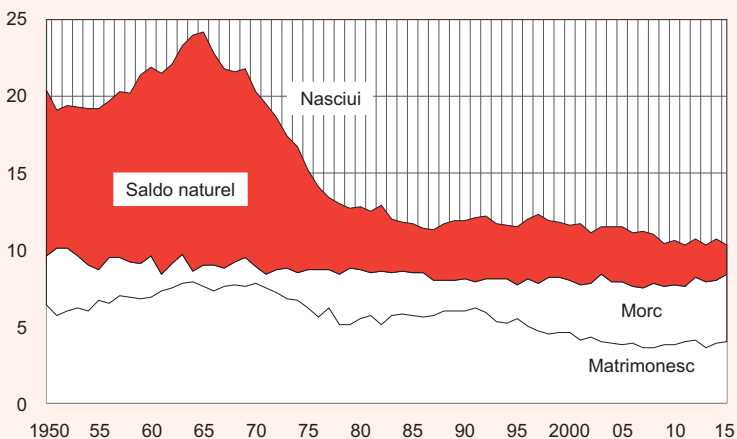
Tabela 14

Matrimonesc, spartizions legheles y devorzies - 2013-2015

	2013	2014	2015
Matrimonesc	1.842	2.038	2.103
Spartizions legheles uni 10.000 abitanc	557 10,9	598 11,6	634 12,2
Devorzies uni 10.000 abitanc	492 9,6	473 9,1	792 15,2

Grafich 2

Nasciui, morc y matrimonesc uni 1.000 abitanc - 1950-2015



© astat 2016 - Ir





Tabela 15

Imigrazions y emigrazions aldò dl raion de pruvienzia y de destinazion - 2014

RAION DE PRUVIENZA Y DESTINAZION	Imigrazions	Emigrazions	Saldo
D'autri chemun dla provinzia	8.990	8.990	-
Talia dl nord (zënza Sūditirol)	1.500	1.018	+ 482
Talia zentrela	491	279	+ 212
Talia dl sud y ijules	1.098	465	+ 633
Austria	176	583	- 407
Svizra	51	228	- 177
Germania	264	632	- 368
D'autri stac furesc	2.252	911	+ 1.341
Dut adum	15.192	12.816	+ 1.716
<i>de chisc furesc</i>	<i>3.053</i>	<i>2.157</i>	<i>+ 389</i>

Grafich 3

Saldo de migrazion aldò dl raion de pruvienzia y de destinazion - 2014

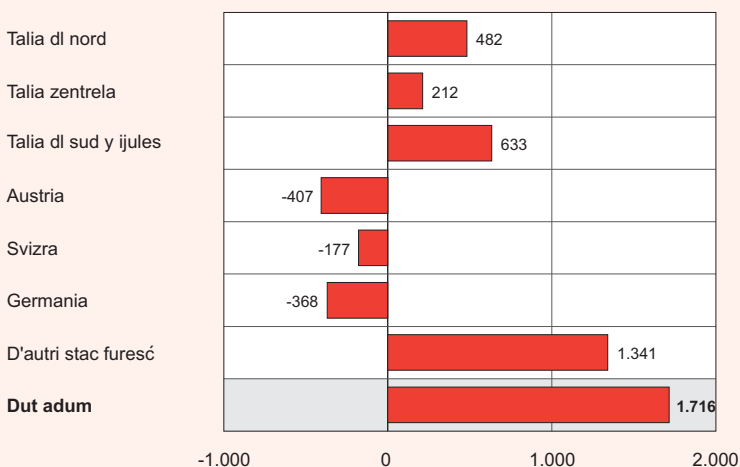




Tabela 16

Families aldò dl numer de persones dla familia - 2011 y 2015

FAMILIES CUN ... PERSONES	CJ 2011	31.12.2015	Variazion % 2011-2015
1	69.083	77.125	+ 9,5
2	50.816	54.864	+ 6,2
3	34.145	35.017	+ 2,6
4	33.105	33.409	+ 0,7
5	12.191	11.910	- 1,6
6 y passa			
- Families	5.076	4.806	- 3,0
- <i>Persones dla familia</i>	32.828	30.912	- 3,2
Dut adum families	204.416	217.131	+ 6,2
- <i>Persones dla familia</i>	499.353	516.002	+ 3,3

CJ = Cumpededa dla jënt

Tabela 17

Morc aldò dla grupa de gaujes de mort - 2015

MALATIES	Numer	%	uni 100.000 abitanc
Cërta malaties nfetives y parassiteres	86	2,0	16,5
Tumores	1.183	26,9	227,6
Malaties dl sanch y imuniteres	11	0,2	2,1
Malaties dla giandluja, che à da nfé cun l'alimentazion y dl metabolism	76	1,7	14,6
Malaties psichiches y desturps dl cumpurtamënt	165	3,7	31,7
Malaties dl sistem di nierves, di uedli y dla urëdles	232	5,3	44,6
Malaties dl sistem de zirculazion	1.708	38,8	328,6
Malaties di organns per tré l fla	380	8,6	73,1
Malaties di organns per digeri	154	3,5	29,6
Malaties dl sistem urogenital	86	2,0	16,5
D'otra malaties	34	0,8	6,5
Sintoms y sënies nia da classifiché	27	0,6	5,2
Ferides y ntussiedes	261	5,9	50,2
Dut adum	4.403	100,0	847,2



Tabela 18

Cèses de cura, numer y nuzeda di liec - 2015

	Publich	Privat	Dut adum
Cèses de cura	7	2	9
Liec	1.846	311	2.157
<i>uni 1.000 abitanc</i>	2,3	0,6	4,2
Nuzeda mesana di liec (te %)	78,1

Tabela 19

Aborc fac aldò dla lege - 2013-2015

	2013	2014	2015
Numer	608	526	517
uni 1.000 nasciui vives			
Südtirol	115,1	95,3	96,9
Provincia de Trënt	166,5	161,7	157,4
Talia	199,6
Perzentuela d'aborc (a)			
Südtirol	5,1	4,5	4,4
Provincia de Trënt	6,8	6,4	6,2
Talia

(a) Numer de aborc fac aldò dla lege uni 1.000 ëiles ti ani de fertilità (15-49 ani)

Tabela 20

Persones che s'à tëüt la vita - 2011-2015

	2011	2012	2013	2014	2015
Èi	46	37	36	48	40
Èiles	6	15	11	15	15
Dut adum	52	52	47	63	55
<i>uni 100.000 abitanc</i>	10,2	10,3	9,2	12,2	10,6



Tabela 21

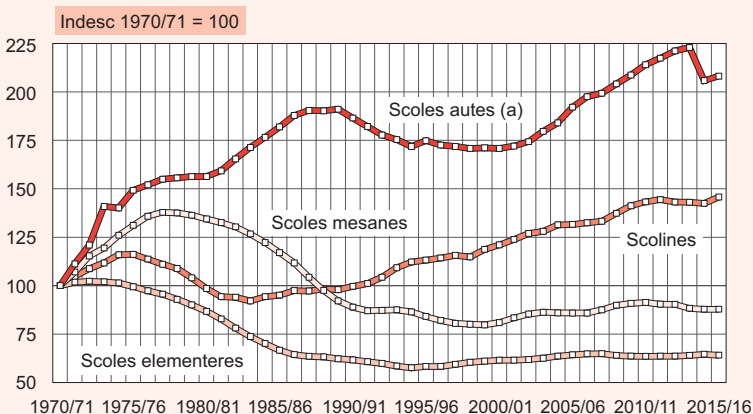
Scoles: tlasses y sculeies scric ite aldò dl lingaz de nseniamënt - Ann de scola 2015/16

	Tudësch	Talian	Ladin	Dut adum
Scolines				
Mutons	12.316	3.576	666	16.558
Sezions	563	177	34	774
Scoles elementeres				
Sculeies scric ite	20.153	6.378	1.240	27.771
Tlasses (a)	1.399	343	78	1.820
Scoles mesanes				
Sculeies scric ite	12.260	4.099	727	17.086
Tlasses	626	201	41	868
Scoles autes				
Sculeies scric ite	13.464	5.788	526	19.778
Tlasses	719	292	50	1.061

(a) L vën cumpedà la tlasses efetives zënza tenì cont dla tlasses metudes adum.

Grafich 4

Sculeies tla scolines, scoles elementeres, mesanes y autes - 1970/71-2015/16



(a) I dac dla scoles autes ne possa nia uni cunfrunteei cun chèi di ani de scola da dant, ajache cun la ntroduzion dla maduranza profesciunela ne vën la scoles alberghieres nia plu cumpededes pra la scoles autes, ma pra la scoles profesciuneles.

© astat 2016 - Ir





Tabela 22

Populazion nciaseda dai 15 ani insù, ëi y ëiles, y nivel d'istruzion - 2001 y 2011

Cumposizion perzentuela

	Università	Scola auta	Scola mesana	Scola elementera	Dut adum (a)
Cumpegeda dla jënt 2001					
Ëi	7,5	24,3	44,7	22,0	100,0
Ëiles	6,9	27,1	36,2	28,0	100,0
Dut adum	7,2	25,7	40,3	25,1	100,0
Cumpegeda dla jënt 2011					
Ëi	10,1	39,6	34,7	14,7	100,0
Ëiles	11,1	38,2	30,0	19,4	100,0
Dut adum	10,6	38,9	32,3	17,1	100,0

(a) La soma dut adum cuntën nce la persones, che ne n'à nia n titul de stude.

Tabela 23

Ejams de bilinguism, ëi y ëiles, aldò dl nivel - 2015

	Candidac che se à prejentà	Perzentuela de passei (a)
Ëi	3.437	44,1
Ëiles	5.593	37,6
Level		
Level A	2.423	38,9
Level B	3.218	32,8
Level C	2.080	38,1
Level D	1.309	63,0
Dut adum	9.030	40,1

(a) Perzentuela de passei sun duc i candidac che se à prejentà



Tabela 24

Sort de museum, dis de giaurida y vijitadëures - 2014

SORT DE MUSEUM	Numer	Dis de giaurida al ann	Vijitadëures che paia	Vijitadëures dut adum
Museum de archeologia, sun la preistoria y protostoria	5	250,4	243.573	256.038
Museum d'ert y artejanat	15	180,3	173.063	245.694
Museum sun la natura	6	244,7	88.700	124.147
Museum entnologich y sun l lëur da paur	14	165,1	112.736	137.897
Museum dl luech, sun l raion ntëurvia	6	171,2	19.473	31.062
Museum spezialisà sun la storia y cultura	17	184,6	326.036	382.999
Museum de tecnica y industria	2	242,5	250	850
Museum te n ciastel	11	180,1	178.485	195.511
D'otra sortes	9	173,6	103.388	128.953
Dut adum	85	187,4	1.245.704	1.503.151

Tabela 25

Lauranc, ëi y ëiles, per ciamp dl'economia - 2015

CIAMP DL'ECONOMIA	Ëi	Ëiles	Dut adum	%
Agricultura	10.400	4.300	14.700	6,0
Industria	44.500	7.600	52.100	21,3
Servijes	80.900	96.900	177.800	72,7
Lauranc dut adum	135.800	108.800	244.600	100,0
<i>de chisc dependënc</i>	<i>97.200</i>	<i>91.600</i>	<i>188.900</i>	<i>77,2</i>

Funtana: ISTAT, laurà ora dal ASTAT



Tabela 26

Dejocupazion - 2013-2015

Valor mesan per ann

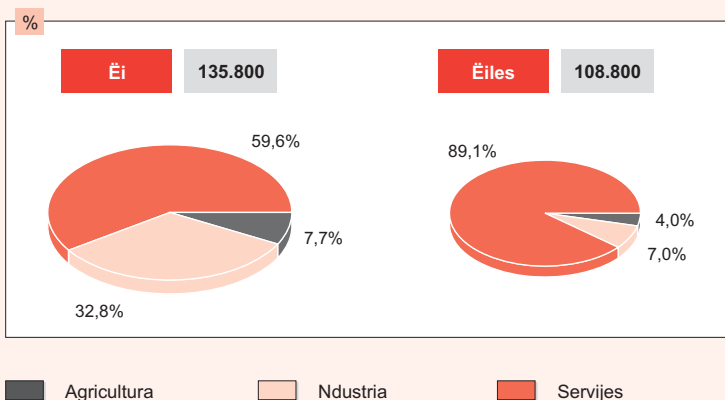
	2013	2014	2015
Persones che chier lëur	11.400	11.300	9.700
Èi	5.600	6.300	5.000
Èiles	5.800	5.000	4.700
Perzent. de persones zënza lëur (a)	4,4	4,4	3,8
Èi	3,9	4,5	3,5
Èiles	5,0	4,3	4,2
Persones zënza lëur registredes	12.693	13.969	13.330
Èi	5.727	6.238	5.874
Èiles	6.966	7.731	7.456

(a) Perzentuela dla persones che chier lëur n referimënt ala forzes de lëur dut adum

Grafich 5

Lauranc, èi y èiles, per ciamp dl'economia - 2015

Valores mesans al ann • Cumposizion perzentuela



© astat 2016 - lr





Tabela 27

Cuatieres - Cumpededes dla jënt 1981, 1991, 2001 y 2011

	Cuatieres abitei	D'atri cuatieres	Cuatieres dut adum	D'otra sortes d'albierch
1981	124.029	18.012	142.041	332
1991	144.661	22.012	166.673	298
2001	172.031	26.047	198.078	444
2011	199.576	19.841	219.417	423

Cumpededa dla jënt 2011

Cumunità raionela

Vinschgau	12.971	630	13.601	48
Burggrafnamt	39.806	3.256	43.062	106
Überetsch-Südt.Unterland	28.910	711	29.621	52
Bulsan	45.350	1.594	46.944	76
Salten-Scilier	17.535	6.354	23.889	58
Val dl Isarch	18.957	1.258	20.215	32
Wipptal	7.422	1.013	8.435	12
Puster	28.625	5.025	33.650	39

Südtirol dut adum	199.576	19.841	219.417	423
--------------------------	----------------	---------------	----------------	------------



Tabela 28

Valor di cunsums dla families aldò dla grupes de cunsum - 2015

GRUPA DE CUNSUM	Spëisa mesana al mëns (euro) per		Cumposizion perzentuela
	familia	persones dla familia	
Roba da maië	504,59	210,48	14,9
Roba nia da maië	2.874,58	1.199,09	85,1
Dut adum	3.379,17	1.409,58	100,0



Tabela 29

Posc de lëur y lauranc per ciamp dl'economia - 2001 y 2011

CIAMP DL'ECONOMIA	2001	2011
Posc de lëur		
Agricultura y pescaria	418	342
Ndustria dla mineres	59	34
Ndustria de lëures fac a man	4.300	3.400
Energia, gas y ega	171	596
Furnidura de ega: rëies dl'eghes fosces, ativateies de tratamënt dl refudam y de ressanamënt	117	189
Ciamp dl frabiché	5.536	5.950
Cumerz al detail y engros, reparaziuns de auti y motors	9.991	9.820
Trasporc y mesuns de comunicazion	1.891	1.783
Strutures da d'albierch	9.646	8.927
Servijes de nformazion y comunicazion	837	983
Ativateies finanziares y de assicurazion	976	979
D'autri servijes	17.265	22.152
Dut adum	51.207	55.155
Lauranc		
Agricultura y pescaria	1.103	1.111
Ndustria dla mineres	496	222
Ndustria de lëures fac a man	34.979	30.645
Energia, gas y ega	1.527	2.044
Furnidura de ega: rëies dl'eghes fosces, ativateies de tratamënt dl refudam y de ressanamënt	645	907
Ciamp dl frabiché	21.394	20.865
Cumerz al detail y engros, reparaziuns de auti y motors	34.603	40.673
Trasporc y mesuns de comunicazion	10.110	11.229
Strutures da d'albierch	27.242	37.594
Servijes de nformazion y comunicazion	3.658	3.783
Ativateies finanziares y de assicurazion	5.863	5.958
D'autri servijes	65.760	84.098
Dut adum	207.380	239.129

Funtana: ISTAT, laurà ora dal ASTAT



Tabela 30

Perzentueles mesanes de nflazion a Bulsan, Trënt y tla Talia - 2013-2015

	2013	2014	2015
Bulsan	1,9	1,1	0,5
Trënt	1,0	0,5	-0,2
Talia	1,1	0,2	-0,1

Perzentueles mesanes de nflazion: variazion dl indesc mesan di priejes al cunsum per la families de lauranc y mpiegher n referimënt al ann dant

Tabela 31

Cont economicch dl avëi y dl'adurvanza - 2012-2014

Aldò di priejes da šën te milions de euro

GRANDĒZES ECONOMICHE	2012	2013	2014
Avëi			
Prudot nazional brutto ai priejes de marcìa	20.425,8	20.753,4	20.629,1
Mputazions netto	497,6	129,2
Dut adum	20.923,4	20.882,7
Adurvanza			
Spëises de consum	15.606,6	15.549,3
- <i>de families residëntes y nia residëntes</i>	11.230,6	11.216,8	11.327,8
- <i>dla istituzions soziales privates</i>	202,0	212,3
- <i>dl'aministrazions publiches</i>	4.173,9	4.120,2
Nvestimënc brutto	5.310,7	5.379,8
Variazion dla reserves	6,1	-46,4
Dut adum	20.923,4	20.882,7



Tabela 32

Valor njuntà ai priejes de produzion y prudot nazional brutto ai priejes de marcià - 2012-2014

Aldò di priejes da šèn te milions de euro

CIAMP DL'ECONOMIA	2012	2013	2014
Agricoltura y lèur ti bòsc	911,1	1.011,3	887,6
Ndustria	4.113,7	4.238,6	3.919,3
tl senificat plu strènt	2.881,9	3.013,2	2.824,4
- <i>Ndustria dla mineres</i>	17,1	15,0
- <i>Ndustria de lèures fac a man</i>	2.039,2	2.106,9
- <i>Ciamp d'energia eletrica</i>	749,5	810,8
- <i>Furnidura de ega: rèies d'eghes fosces, ativateies de tratamènt dl refudam y de ressanamènt</i>	76,1	80,4
Ciamp dl frabiché	1.231,8	1.225,4	1.095,0
Servijes	13.376,5	13.450,8	13.735,8
Cumerz, strutures da d'albierch, trasport	4.959,3	4.985,0
- <i>Strutures da d'albierch</i>	2.033,9	2.032,1
Servijes de nformazion y comunicazion	341,9	371,5
- <i>Ativateies finanzières y de assicurazion</i>	806,4	826,5
- <i>Ativateies imubilières</i>	1.910,9	1.940,6
- <i>Ativateies profescionales, scientifiches y tecniches; aministrazion y servijes de sustèni</i>	1.416,5	1.388,8
Aministrazion publica	3.363,2	3.390,6
D'autri servijes	578,2	547,8
Valor njuntà ai priejes de produzion	18.401,3	18.700,7	18.542,7
Chèutes ndiretes netto	2.024,5	2.052,8	2.086,4
Prudot nazional brutto ai priejes de marcià	20.425,8	20.753,4	20.629,1



Tabela 33

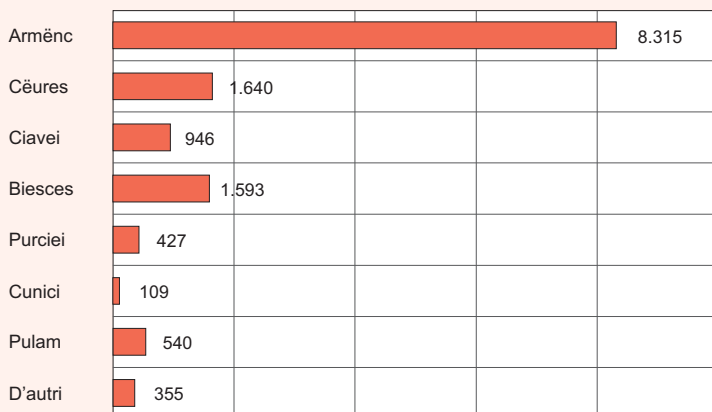
Valores per persona de n valguna grandēzes economiche te Sūditirol y Tla Talia - 2014

Aldò di priejes da šèn te euro

	Sūditirol	Trènt	Talia
Prudot nazional brutto ai priejes de marcià			
per abitant	39.894	33.943	26.548
te èures de lèur al ann a tēmp plēn	76.263	70.898	66.304
Spēises de consum per abitant (a)	30.263	28.652	21.638
Davianies da lèur dependēt per uni laurant dependēt	39.861	35.458	35.555

(a) Valor 2013

Grafich 6

Aziendes che zidla tieres aldò dla sort - Compededa generala dl'agricultura 2010

© astat 2016 - lr





Tabela 34

Aziendes da paur y si spersa aldò dla nuzeda dl grunt - 2010

NUZEDA DL GRUNT	Aziendes Numer	Spersa	
		ha	%
Ciamps	2.275	4.044,93	0,8
Verzons de cësa	10.950	201,23	..
Prei che resta per for nsci	11.070	64.651,53	13,4
Pastura	5.051	147.006,45	30,4
Cultivazions de lëns tl'agricultura	9.603	24.926,72	5,1
de chisc: Frutec	7.594	18.973,45	3,9
Vinies	4.784	5.293,95	1,1
Dut adum dla spersa cultiveda	20.055	240.535,40	49,7
Cultivazion de lëns da leniam	10	11,28	..
Bosc liei ai luesc da paur	11.121	200.649,05	41,4
Spersa nia nuzeda	2.589	19.313,71	4,0
D'otra spersa	17.970	23.567,07	4,9
Dut adum	20.206	484.076,51	100,00

Funtana: ISTAT, laurà ora dal ASTAT

Tabela 35

Aziendes che zidla tieres y cë de bestiam aldò dla sort - 2010

SORT DE TIER	Aziendes Numer	Cunsistënza	
		Cë de bestiam	Cë de bestiam d'uni azienda
Armënc	8.315	132.784	16,0
Biesces	1.593	5.281	3,3
Cëures	1.640	29.846	18,2
Ciavei	946	12.775	13,5
Purciei	427	4.703	11,0
Cunici	109	942	8,6
Pulam	540	95.847	177,5
Struc	2	50	25,0
Eves	353	(a) 8.800	24,9

(a) Eves

Funtana: ISTAT, laurà ora dal ASTAT



Tabela 36

Produzion da pair aldò dla sort de produzion - 2013-2015

Cuantità per 100 kg

SORT DE PRODUZION	2013	2014	2015
Ciamps			
Selin	1.200	1.400	1.600
Siela (a)	2.400	2.400	2.400
Orde	2.135	2.100	2.100
Avëina	490	490	490
Patac	108.800	112.000	112.000
Carfiol	19.800	24.000	23.800
Runi	20.500	23.400	22.620
Capusc	5.500	4.800	4.200
Salata da cèves	2.000	3.000	2.790
Radicchio	6.100	7.500	7.930
Cultivazion de versura y vinies			
Mëiles	11.039.000	11.992.250	11.272.270
Pëires	6.860	5.410	8.230
Ua	537.300	442.400	479.600

(a) Leprò iel la blaves che vën cultivedes de manco

Tabela 37

Produzion de vin - 2014 y 2015

	2014	2015	
	te 100 l	te 100 l	%
Vin da mëisa	3.403	1.960	0,6
Vin da mëisa cun ndicazion geografica	6.182	10.728	3,3
Vin cun denuminazion de pruvienienza cuntroleda (DOC)	283.745	313.301	96,1
Vin dut adum	293.330	325.989	100,0
<i>de chësc: blanch</i>	<i>180.819</i>	<i>194.462</i>	<i>59,7</i>



Tabela 38

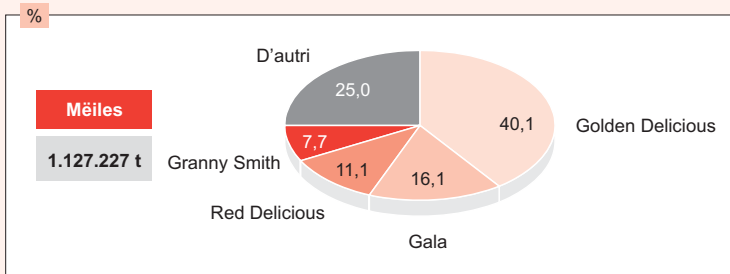
Produzion de mëiles aldò dla sort - 2014 y 2015

SORT	2014		2015	
	Produzion per 100 kg		Produzion per 100 kg	%
Mëiles				
Golden Delicious	4.860.543		4.514.650	40,1
Gala	1.793.944		1.818.614	16,1
Red Delicious	1.251.755		1.251.547	11,1
Granny Smith	971.927		870.444	7,7
Fuji	759.269		745.575	6,6
Braeburn	879.130		743.898	6,6
Morgenduft(la pró ince Dallago)	137.282		126.068	1,1
Jonagold (la pró ince Jonagored)	94.526		96.070	0,9
Winesap	100.531		81.294	0,7
Idared	11.124		17.388	0,2
D'autri	1.132.219		1.006.722	8,9
Dut adum	11.992.250		11.272.270	100,0

Grafich 7

Produzion de mëiles - 2015

Cumposizion perzentuela



© astat 2016 - lr





Tabela 39

Rendimënt di bòsc aldò dla sort de lën y de si nuzeda - 2013-2015Produzion te m³

SORT DE LËN	2013	2014	2015
Leniam	448.037	533.154	357.661
Lën da vëtes y pëc	359.618	430.658	280.799
Leresc	49.415	55.715	36.424
Pinch	38.608	46.589	40.319
D'autri lëns da odla	51	86	2
Lën da fueia	345	106	116
Lënia da tizé	228.637	311.215	199.229
Lën da odla	221.423	303.451	191.314
Lën da fueia	7.214	7.764	7.915
Dut adum	676.674	844.369	556.890

Tabela 40

Produzion dla industria dla mineres - 2013-2015

1.000 chilo

PRUDOT	2013	2014	2015
Porfir	160.097	132.452	167.527
Miermul	349.090	362.114	337.268
Torba	61.623	69.394	44.553
Sablon y giara	1.159.518	1.149.229	996.456
Granit	25.021	18.270	22.782
Gneiss	2.508	6.119	3.476
Diorit	18.382	16.516	31.907
Scistes de ciauc y scistes serpentinëuses	1.501	1.715	1.604



Tabela 41

Produzion y cunsum d'energia eletrica - 2013 y 2014

	2013	2014	
	Mio. kWh	Mio. kWh	% dla Talia
Produzion brutto	7.391	8.374	3,0
<i>de chësta: produzion idroeletrica</i>	6.772	7.651	12,7
Cunsum	2.929	2.846	1,0
Agricultura y lëur ti bòsc	165	176	3,3
Ndustria	825	818	0,7
Servijes	1.290	1.275	1,4
Cunsums dla families	649	577	0,9

Tabela 42

Autorisazions de frabiché piedes do - 2013-2015

	2013	2014	2015
Volum te m ³			
Cëses da sté	1.199.121	1.186.475	1.257.657
Nueves	972.972	928.575	1.019.762
Ampliedes	226.149	257.900	237.895
Cëses nia da sté	1.720.831	1.748.280	1.731.449
Nueves	1.114.173	1.041.673	1.019.379
Ampliedes	606.658	706.607	712.070
Numer			
Cuatieres	2.281	2.238	2.544
te cëses da sté	2.178	2.151	2.466
te cëses nia da sté	103	87	78
te cëses nueves	1.723	1.677	1.936
te cëses ampliedes	558	561	608



Tabela 43

Cumerz cun i stac fulestieres - 2000-2015

Te mile euro

ANI	Mputazioms	Esputazioms	Defrënza
2000	2.554.243	2.226.479	- 327.764
2001	2.697.341	2.280.728	- 416.613
2002	2.934.814	2.393.510	- 541.304
2003	2.951.759	2.434.048	- 517.711
2004	2.982.334	2.558.444	- 423.890
2005	3.035.075	2.594.888	- 440.188
2006	3.250.316	2.876.579	- 373.737
2007	3.676.248	3.160.579	- 515.672
2008	3.909.761	3.239.323	- 670.439
2009	3.622.527	2.760.891	- 861.636
2010	4.593.731	3.321.896	- 1.271.835
2011	4.556.110	3.664.333	- 891.777
2012	4.181.216	3.684.170	- 497.046
2013	4.023.498	3.852.849	- 170.649
2014	4.035.054	3.968.326	- 66.728
2015 (a)	4.089.144	4.358.258	+ 269.114

(a) Resultac provisores



Tabela 44

Capazitã d'albergë, persones ruvedes adalerch y prejënzes - 2013-2015

	2013	2014	2015
Strutures ulache n giata da d'albierch (a)			
Tla strutures da d'albierch	4.213	4.126	4.084
D'auter che ne n'ie nia ratã strutura da d'albierch (b)	5.988	5.982	5.957
Dut adum	10.201	10.108	10.041
Liec (a)			
Tla strutures da d'albierch	151.507	150.928	149.796
D'auter che ne n'ie nia ratã strutura da d'albierch (b)	69.101	68.122	69.452
Dut adum	220.608	219.050	219.248
Persones ruvedes adalerch (1.000)			
Tla strutures da d'albierch	4.972	5.028	5.295
D'auter che ne n'ie nia ratã strutura da d'albierch (b)	1.070	1.114	1.200
Dut adum	6.042	6.142	6.495
<i>de chisc furesc</i>	3.932	4.051	4.187
Prejënzes (1.000)			
Tla strutures da d'albierch	22.922	22.372	23.148
D'auter che ne n'ie nia ratã strutura da d'albierch (b)	6.104	6.066	6.327
Dut adum	29.026	28.438	29.475
<i>de chisc furesc</i>	19.677	19.660	20.080
Sujurnanza mesana (te dis)			
Tla strutures da d'albierch	4,6	4,4	4,3
D'auter che ne n'ie nia ratã strutura da d'albierch (b)	5,7	5,4	5,2
Dut adum	4,8	4,6	4,5
<i>de chisc furesc</i>	5,0	4,9	4,8
Nuzeda di liec (te dis)			
Tla strutures da d'albierch	131,5	129,8	134,4

(a) La capazitã rezetiva (eserzies y lueges liet) de n ann se porta pro dala media di valores dl mëns.

(b) Majons privates, albiercs dla junanza, plazes da camping, luesc de ferias, cëses per la ferias, uties da mont y lueges de sojurnanza ala semea.



Tabela 45

Rë dla ferates y dla stredes - 2016

FERATES Y STREDES	Lunghëza te km
Rë dla ferates	291
Rë dla stredes	19.808
Autostredes	136
Stredes stateles	815
- <i>de chisc Mebo</i>	31
Stredes provinzieles	1.321
Stredes cumeneles	2.823
<i>Vagons de marcanzia per camions</i>	3.553
<i>Stredes foresteles/da mont per camions</i>	5.336
<i>Stredes per tractors</i>	302
<i>Stredes foresteles/da mont per tractors</i>	5.522

(a) Cun leprò nce la stredes furesteles y per bëns

Tabela 46

Auti scric ite al Pubblico Registro automobilistico (PRA) - 2014

SORT DE AUTO	Numer	Uni 100 abitanc		
		Südtirol	Prov. de Trënt	Talia
Auti	387.988	74,8	79,3	61,0
Camions	48.308	9,3	11,7	7,6
D'autri auti	2.285	0,4	0,6	0,4
Motores	51.089	9,9	11,1	11,3
Carëc da tré do	3.508	0,7	1,0	0,6



Tabela 47

Desgrazies sun streda y persones che s'à fat mel - 2012-2014

	2012	2013	2014
Nzidënc	1.767	1.690	1.587
Danter doi o plu auti	1.204	1.095	1.026
Danter auti y persones a pe	190	224	202
De un n auto	373	371	359
Persones che s'à fat mel	2.321	2.212	2.105
Ferii	2.286	2.181	2.073
Morc	35	31	32
Nzidënc per 1.000 veïcui			
Südtirol	4,3	3,8	3,2
Provincia de Trënt	3,0	2,8	2,5
Talia	3,8	3,7	3,6

Funtana: ISTAT, laurà ora dal ASTAT

Tabela 48

Mplanc a fum aldò dla sort - 2013-2015

SORT DE MPLANT	2013	2014	2015
Telecabines automatices	135	140	143
Furnadoies	23	23	23
Lifc dai stuei y cabinovies	94	91	88
Schilifc	115	114	113
D'autri	4	4	4
Dut adum	371	372	371



Tabela 49

Abunamënc ala televijion - 1965-2014

ANI	Südtirol	Uni 100 families		
		Südtirol	Provinzia de Trënt	Talia
1965	25.948	27,0	27,0	41,9
1970	51.279	47,0	58,0	62,5
1975	82.104	71,0	79,0	74,0
1980	98.687	81,0	87,0	76,9
1985	107.646	79,0	86,8	74,3
1990	115.487	77,0	85,0	72,7
1995	122.359	82,9	89,9	80,7
2000	127.536	83,2	87,7	79,0
2005	136.310	76,0	75,8	72,6
2010	149.538	73,6	68,9	66,9
2011	151.717	73,7	68,5	66,4
2012	155.532	75,6	69,5	66,8
2013	157.876	74,6	69,2	65,0
2014	159.036	74,9	68,7	64,8

Tabela 50

Deponac, mprësc, cumpëida de banches y servijes per i tlienc - 2013-2015

Valores te milions de euro

	2013	2014	2015
Deponac (a)	14.976	16.333	17.561
Mprësc (a)	21.274	21.354	22.068
Cumpëida de banches (b)	55	55	55
Banches s.p.a	4	4	4
Filieles de banches da oradecà	3	3	3
Banches populeres	1	1	1
Banches de credit cooperatif	47	47	47
Purtines de banca	407	402	385
Chemuns cun na purtina	111	111	111
ATM (c)	583	578	580
POS	20.566	25.054	24.327
Home & corporate banking:			
Families	186.926	223.914	227.883
Firmes	19.443	19.923	21.091

(a) Dac che fej referimënt a tlienc de banca cun residenza te Südtirol

(b) Banches cun sënta te Südtirol

(c) Cumpëida de bancomat



Tabela 51

Dependënc publics aldò dl'amministrazion de purtenienza - 2013 y 2014

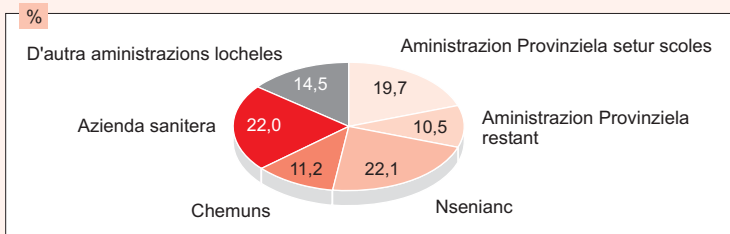
AMINISTRAZION	2013	2014
Aministrations dl Stat		
Ministeres	7.000	6.982
- de chisc: Polizai/Militer	6.148	6.148
Istituzions per l'assegurazion soziela	313	310
ACI	19	19
Ferata dl Stat	571	551
Posta	1.024	998
Dut adum	8.927	8.860
Aministrations locheles		
Aminirazion Provinziela setur scoles	7.864	7.957
Aminirazion Provinziela restant	4.327	4.242
Nsenienc (a)	8.930	8.945
Chemuns	4.544	4.531
Azienda sanitera	8.855	8.889
Cunsëi Provinziel	61	59
Aministrations speziales dla Provinzia	250	246
Regiun y Cunsëi Regiunel	94	88
Istituzions per l'assistënza soziela	2.368	2.530
Cumuniteies raioneles (b)	2.774	2.775
D'otra amministrazioni locheles	177	178
Dut adum	40.244	40.440
Dut adum	49.171	49.300

(a) Stluc ite i diretëures de scola

(b) Ratà leprò l'Azienda Speziela di Servijes Sozies Bulsan

Grafich 8

Dependënc publics dl'amministrazion lacala/categoria (a) - 2014
ai 31.12. - Cumposizion perzentuela



(a) Stluc ite i nsenienc, ora che i suplënc

© astat 2016 - Ir





Tabela 52

Spëises bele abudes dl'aministracions locheles aldò dla classifcazion funziunela - 2013 y 2014

Somes de cassa te mille euro

	2013	2014	Variazion %
Aministrazion generela	550.856	464.654	-15,6
Defendura, segurëza publica y giustizia	69.019	72.356	4,8
Istruzion, cultura, sport y tëmp liede	1.536.332	1.498.797	-2,4
Cëses da sté y urbanistica	225.181	149.033	-33,8
Sanità	1.221.192	1.228.119	0,6
Assistënza soziela	730.405	799.474	9,5
D'autri ntervënc soziei	195.853	166.393	-15,0
Trasporc publics	346.584	333.002	-3,9
Rë dla stredes	409.596	404.949	-1,1
Agricultura	180.771	170.602	-5,6
Energia, ndustria dla mineres, ndustria	1.286.350	1.325.403	3,0
Artejanat	12.132	13.713	13,0
Turism	79.537	97.450	22,5
Cumerz	29.582	26.676	-9,8
D'autri ntervënc tl ciamp dl'economia	132.370	202.338	52,9
Tò y jì cun refudam, smaltimënt dla eghes pazies	228.517	226.144	-1,0
Defendura dl ambient	31.538	31.828	0,9
D'autri operes publiches	63.562	46.622	-26,7
D'autri spëises che n ne possa nia atribui	130.958	122.673	-6,3
Dut adum	7.460.335	7.380.226	-1,1



Tabela 53

Falimënc detlaresi aldò dl ciamp dl'economia - 2013-2015

CIAMP DL'ECONOMIA	2013	2014	2015
Ndustria de lëures fac a man	13	20	15
Ciamp dl frabiché	20	19	17
Cumerz	21	15	12
Strutures da d'albierch	10	3	9
D'autri servijes	10	8	13
Dut adum	80	65	66
<i>de chisc: sozieteies</i>	75	60	60

Tabela 54

Prutesc - 2013 y 2014

	Numer		Soma (mile euro)	
	2013	2014	2013	2014
Cambiali	1.422	1.070	1.892	1.090
Tratte	26	14	56	23
Scechs	114	92	1.318	713
Dut adum	1.562	1.176	3.266	1.825
uni 1.000 abitanc				
Südtirol	3,0	2,3	6,4	3,5
Talia	20,5	15,7	46,4	30,5

Tabela 55

Delic dac sëura dala Forzes de polizai al'Autorità dla giustizia per sort de delit - 2014

SORT DE DELIT	Provincia de Bulsan	Provincia de Trënt
Omizide, ferides uludes y d'autri delic de sanch	575	480
Manacedes y ngiuries	776	977
Rubaries y rapines	10.346	9.860
Danns a cosses	1.442	1.760
Trapuledes y ngians nfurmatics	842	1.136
Delic che à da nfé cun droghes	204	266
D'autri delic	3.677	4.430
Dut adum	17.862	18.909

**Statistisches Jahrbuch für Südtirol
Annuario Statistico della provincia di Bolzano**

- 2013 edizion te doi rujenedes, 554 plates, 2013
2014 edizion te doi rujenedes, 552 plates, 2014
2015 edizion te doi rujenedes, 546 plates, 2015

Südtirol n zifres

- 2014 dat ora te doi rujenedes y ladin de Gherdëina, 48 plates, 2014
2015 dat ora te doi rujenedes y ladin de Gherdëina, 48 plates, 2015
2016 dat ora te doi rujenedes y ladin de Gherdëina, 48 plates, 2016

**In Zahlen
In cifre**

- Nr. 14 **Bildung in Zahlen 2014-2015**
Istruzione in cifre 2014-2015
edizion te doi rujenedes, 86 plates, 2015
- Nr. 15 **Landwirtschaft in Zahlen 2014**
Agricoltura in cifre 2014
edizion te doi rujenedes, 51 plates, 2016
- Nr. 16 **Haushalte in Zahlen 2015**
Famiglie in cifre 2015
edizion te doi rujenedes, 48 plates, 2016
- Nr. 17 **Soziale Einrichtungen in Zahlen 2015**
Presidi socio-assistenziali in cifre 2015
edizion te doi rujenedes, 96 plates, 2016

**ASTAT - Schriftenreihe
Collana ASTAT**

- Nr. 210 **Voraussichtliche Entwicklung der Haushalte in Südtirol bis 2030**
Previsione sull'andamento delle famiglie in provincia di Bolzano fino al 2030
edizion te doi rujenedes, 96 plates, 2015
- Nr. 211 **Südtiroler Sprachbarometer - 2014**
Barometro linguistico dell'Alto Adige - 2014
edizion te doi rujenedes, 212 plates, 2015
- Nr. 212 **Bautätigkeit und Immobilienmarkt in Südtirol - 2014**
Attività edilizia e mercato immobiliare in provincia di Bolzano - 2014
edizion te doi rujenedes, 246 plates, 2015
- Nr. 213 **Einkommens- und Vermögensverhältnisse der Haushalte in Südtirol - 2013-2014**
Situazione reddituale e patrimoniale delle famiglie in Alto Adige - 2013-2014
edizion te doi rujenedes, 178 plates, 2015
- Nr. 214 **Mobilität und Verkehr in Südtirol - 2014**
Mobilità e traffico in provincia di Bolzano - 2014
edizion te doi rujenedes, 132 plates, 2016
- Nr. 215 **Ausländische Schulbevölkerung in Südtirol - 1995/96-2015/16**
Stranieri nelle scuole della provincia di Bolzano - 1995/96-2015/16
edizion te doi rujenedes, 56 plates, 2016

**ASTAT DVD - Statistiksammlung 1981-2011
ASTAT DVD - Raccolta statistica 1981-2011**