


# Südtirol n zifres



# 2012

AUTONOME PROVINZ  
BOZEN - SÜDTIROL

**Abt. 8 - Landesinstitut  
für Statistik**



PROVINCIA AUTONOMA  
DI BOLZANO - ALTO ADIGE

**Rip. 8 - Istituto provinciale  
di statistica**

PROVINCIA AUTONOMA DE BULSAN - SÜDTIROL

**Rep. 8 - Istitut provinziel de statistica**

# Usservazions danora

## SENIFICAT DI SĒNIES

Tia tabeles de chĕsta publicazion vĕniel adurvà chisc sĕnies:

- Rissa (-):
- a) I fenomenn ne n'ie nia;
  - b) I fenomenn ie y vĕn nce nresci, ma I ne n'ie nia unì a se I dé un n cajo.

Cater ponc (...): I fenomenn ie, ma I mancia per vel'gauja uni nfirmazion.

Doi ponc (..): mpede la zifres che ne n'ie nia unfat a nul, ma de manco dl mez dla unità plu pitla tĕuta n cunscidrazion.

## PAROLES SCURTEDES

Tia funtanes japé dla tabeles possel vester chĕsta paroles scurtedes:

ASTAT: Istitut provinziel de statistica, Bulsan;

ISTAT: Istitut naziunel de statistica, Roma.

## TURENDÉ SU Y JU

N generel iel unì turendà zĕnza tenì cont dl total. A chĕsta maniera possel unì a se I dé che a cumpedé adum i singui dac vĕniel ora de pitla defrĕnzes dala soma ndut. Chĕsc vĕn a se I dé dantaldut pra perzentueles y valores de scioldi.

## RESULTAC PER NTANT Y RETIFICHEI

I resultat che à n tĕmp de referimĕnt daujin vel n pert mé per ntant. L possa vester che te na edizion che vĕn do iesi unii retifichei. I resultat che ie te publicazion plu vedles y che ne n'ie nia unfat te chĕsta publicazion ie unii retifichei.

## © Dat ora dala

Provincia Autonoma de Bulsan - Südtirol  
Istitut provinziel de statistica - ASTAT  
Bulsan 2012

### Per apustazioms:

ASTAT  
Streda Kanonikus Michael Gamper 1  
I-39100 Bulsan  
Tel. 0471 41 84 03  
Fax 0471 41 84 19

### Per d'otra nfurmazioms:

Statistische Informationsstelle / Centro d'informazione statistica  
Tel. 0471 41 84 04, 41 84 05

Internet: [www.provinz.bz.it/astat](http://www.provinz.bz.it/astat)

E-mail: [astat@provinz.bz.it](mailto:astat@provinz.bz.it)

La stampa de na pert o de dut l cuntenut, la defujion y adurvanza di dac, dla nfurmazioms, dla tables y di grafics ie lasceda pro mé sce l vën nunzià la funtana (autëur y titul).

### Coordinazion y redazion:

Oscar Benvenuto  
Gregorio Gobbi

### Layout y grafica:

Raimund Lantschner  
Renata Stauder

### Translazion:

Istitut Ladin "Micurà de Rü", Karin Comploj

**Stamparia:** PRINTEAM, Bulsan

Stampà sun papier majarà zënza tlor  
Spedizion tres abunamënt dla posta

### Funtana dla nfurmazioms:

Sciche funtana dla nfurmazioms iel dantaldut uni tëut nfurmazioms dla statistica ufiziela, che n pert ie unides registredes diretamënter dal Istitut provinziel de statistica (ASTAT) y n pert ieles unides tëutes ora da de plu publicazioms dl ISTAT. Mplu iel uni metù a desposizion nfurmazioms da chisc istituc y ufizes dl'aministrazion publica:

Ufize idrografich provinziel, Ufize provinziel di spedei, Ntendënzes scolastiches, Servisc ejams de bilinguism, Majon di cumerz, SIAE, Repartizion Lëur, Repartizion provinziela d'agricultura, Repartizion provinziela di bòsc, Repartizion Nduustria y Cumerz, ENEL, Ufize provinziel dla furnadoies, Telecom, RAI, Banca d'Italia, Provincia Autonoma de Trënt.

Purempò ie mé l'ASTAT respunsabl, che i valores sibe unii stampej y laurei ora drët.



## Ambient y Raion

1	Spersa dl raion aldò dl'autèza	6
2	Numer de chemuns y spersa dl raion aldò dla tlasses de grandèza dla spersa - 2011	6
3	Spersa provinziela aldò dla nuzeda - 2000	7
4	Situazion dl clima - 2011	7



## Populazion y vita soziela

5	Svilup dla populazion te Südtirol y tla majera ziteies dla Provinzia - 1754-2011	8
6	Spersa, populazion nciaseda y densità dla populazion tla zircostrizons ai 31.12.2011	9
7	Populazion nciaseda ti chemuns y tla zircostrizons - 2011, 2001 y 1991	10
8	Chemuns y populazion nciaseda aldò dla tlasses de grandèza dla populazion - Cumpededa dla jënt 2011	14
9	Detlarazions de purtenienza y d'agregazion aldò dla grupa de rujeneda pra la Cumpededa dla jënt 2011	15
10	Cunsistènza perzentuela dla trèi grupes de rujeneda (sun duta la detlarazions che vel che ie unides fates pra la Cumpededa dla jënt 2011) per chemun	16
11	Populazion nciaseda aldò dla grupa de rujeneda pra la Cumpededes dla jënt dal 1880 nchin al 2011	19
12	Muvimënt naturel dla populazion - 2009-2011	20
13	Dureda mesana de vita - 2011	20
14	Matrimonesc, spartizions legheles y devorzies - 2009-2011	21
15	Imigrazions y emigrazions aldò dl raion de pruvienienza y de destinazion - 2009	22
16	Families aldò dl numer de persones dla familia - 2001 y 2011	23
17	Morc aldò dla grupa de gaujes de mort - 2011	23
18	Cèses de cura, numer y nuzeda di liec - 2011	24
19	Aborc fac aldò dla lege - 2009-2011	24
20	Persones che s'à tèut la vita - 2007-2011	24
21	Scoles: tlasses y sculeies scric ite aldò dl lingaz de nseniamënt - Ann de scola 2011/2012	25
22	Populazion nciaseda dai 14 ani insù, èi y èiles, y nivel d'istruzion - 1991 y 2001	26
23	Ejams de bilinguism, èi y èiles, aldò dl nivel - 1977-2011	26

24	Sort de museum, dis de giarida y vijitadëures - 2011	27
25	Lauranc, ëi y ëiles, per ciamp dl'economia - 2011	27
26	Dejocupazion - 2009-2011	28
27	Cuatieres - Cumpededes dla jënt 1981, 1991, 2001 y 2011	29
28	Valor di cunsums dla families aldò dla grupes de cunsum - 2011	30



## Economia y aziendes

29	Posc de lëur y lauranc per ciamp dl'economica - 1981, 1991 y 2001	31
30	Perzentueles mesanes de nflazion a Bulsan, Trënt y tla Talia - 2009-2011	32
31	Cont economich dl'avëi y dl'adurvanza - 2007-2009	32
32	Valor njuntà ai priejes de produzion y prudot nazional brutto ai priejes de marcià - 2007-2009	33
33	Valores per persona de n valguna grandëzes economiches te Südtirol y tla Talia - 2009	34
34	Aziendes da paur y si spersa aldò dla nuzeda dl grunt - 2010	35
35	Aziendes che zidla tieres y cë de bestiam aldò dla sort - 2010	35
36	Produzion da paur aldò dla sort de produzion - 2009-2011	36
37	Produzion de vin - 2010 y 2011	36
38	Produzion de mëiles aldò dla sort - 2010 y 2011	37
39	Rendimënt di bòsc aldò dla sort de lën y de si nuzeda - 2009-2011	38
40	Produzion dla ndustria dla mineres - 2008-2010	38
41	Produzion y cunsum d'energia eletrica - 2010 y 2011	39
42	Autorisazions de frabiché pieder do - 2009-2011	39
43	Operes publiches dl'aministracions locheles - 2007-2009	40
44	Cumerz cun i stac fulestieres - 1996-2011	40
45	Capazità d'albergë, persones ruvedes adalerch y prejënzes - 2009-2011	41
46	Rë dla ferates y dla stredes - 2011	42
47	Auti per chëi che l ie unì paia la chëuta de zirculazion - 2011	42
48	Desgrazies sun streda y persones che s'à fat mel - 2008-2010	43
49	Mplanc a fum aldò dla sort - 2009-2011	43
50	Abunamënc ala televijion - 1965-2011	44
51	Deponac, mprësc, cumpëida de banches y servijes per i tlienc - 2009-2011	44



## Aministrazion publica y giustizia

52	Dependënc publics aldò dl'aministrazion de purtenienza - 2010 y 2011	45
53	Spèises bele abudes dl'aministrazions locheles aldò dla tlassificazion funzionala - 2009 y 2010	46
54	Falimënc dettarei aldò dl ciamp dl'economia - 2009-2011	47
55	Prutesc - 2010 y 2011	47
56	Delic dac sëura dala Forzes de polizai al'Autorità dla giustizia per sort de delit - 2010	47

## Grafics

1	Svilup dla popolazion te Südtirol y tla majera ziteies dla Provinzia - 1869-2011	8
2	Nasciui, morc y matrimonesc uni 1.000 abitanc - 1950-2011	21
3	Saldo de migrazion aldò dl raion de pruenienza y de destinazion - 2009	22
4	Sculeies tla scolines, scoles elementeres, mesanes y autes - 1970/71-2011/12	25
5	Lauranc, ëi y ëiles, per ciamp dl'economia - 2011	28
6	Aziendes che zidla tieres aldò dla sort - 2010	34
7	Produzion de mëiles - 2011	37
8	Dependënc publics aldò dl'aministrazion lochela - 2011	45



Tabela 1

**Spersa dl raion aldò dl'autèza**

AUTÈZA (metri s.l.m.)	Spersa	
	km <sup>2</sup>	%
Nchina 500	292,09	3,9
500 - 700	207,88	2,8
700 - 800	126,05	1,7
800 - 1.000	419,99	5,7
1.000 - 1.200	521,96	7,1
1.200 - 1.500	1.068,76	14,4
Passa 1.500	4.763,70	64,4
<b>Dut adum</b>	<b>7.400,43</b>	<b>100,0</b>

Tabela 2

**Numer de chemuns y spersa dl raion aldò dla tlasses de grandèza dla spersa - 2011**

TLAS DE GRANDÈZA DLA SPERSA (te km <sup>2</sup> )	Numer de chemuns	Spersa km <sup>2</sup>
Nchina 5	6	20,65
5 - 10	3	20,79
10 - 20	14	210,96
20 - 40	28	824,33
40 - 60	21	1.017,72
60 - 100	20	1.536,97
100 - 250	23	3.466,51
Passa 250	1	302,50
<b>Dut adum</b>	<b>116</b>	<b>7.400,43</b>



Tabela 3

**Spersa provinziela aldò dla nuzeda - 2000**

NUZEDA	Spersa	
	km <sup>2</sup>	%
Spersa cultiveda	2.670	36,1
Bosch	2.920	39,5
Spersa nia nuzeda y bosch	145	2,0
Spersa nia produtiva	1.665	22,5
<b>Dut adum</b>	<b>7.400</b>	<b>100,0</b>

Funtana: ISTAT, laurà ora dal ASTAT

Tabela 4

**Situazion dl clima - 2011**

STAZION DE MESURAZION	Autèza (metri s.l.m.)	Temp. mesana dl'aria - °C		Nëif y plueia		
		Normal	2011	Normal mm	2011 mm	2011 dis
St.Valentin auf der Haide (Graun i.V.)	1.520	4,4	6,7	613,9	638,4	80
Schlanders	698	9,9	11,3	494,5	597,5	70
St.Leonhard te Passeier	644	10,0	11,5	1.048,7	1.035,8	88
Maran	333	11,6	12,5	707,3	750,0	76
Sterzing	948	7,9	9,4	772,4	670,2	82
St.Magdalena te Gsies	1.398	6,1	6,4	866,4	809,2	88
Perseonon	560	9,9	11,8	663,0	549,2	72
Bulsan	254	12,3	13,5	711,6	584,1	66





Tabela 5

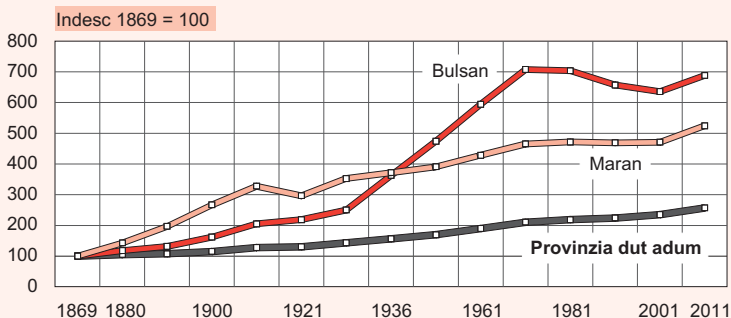
**Svilup dla populazion te Südtirol y tla majera ziteies dla Provinzia - 1754-2011**

ANN	Südtirol dut adum	Bulsan	Maran	Persenon
1754	163.000	....	....	....
1837	183.727	10.499	....	....
1869	196.686	14.941	7.142	7.399
1880	205.306	17.441	9.812	7.849
1890	210.285	19.242	13.552	8.534
1900	222.793	23.521	18.544	8.882
1910	251.451	30.424	23.640	10.049
1921	256.610	32.679	21.177	10.424
1931	282.158	37.351	25.196	11.659
1936	298.290	45.505	25.611	11.242
1951	333.900	70.898	27.908	11.797
1961	373.863	88.799	30.614	13.456
1971	414.041	105.757	33.235	16.017
1981	430.568	105.180	33.711	16.101
1991	440.508	98.158	33.504	16.992
2001	462.999	94.989	33.656	18.359
<b>2011 (a)</b>	<b>505.067</b>	<b>102.869</b>	<b>37.436</b>	<b>20.713</b>

(a) Resultac provisosres

Grafich 1

**Svilup dla populazion te Südtirol y tla majera ziteies dla Provinzia - 1869-2011**



L Indesc de svilup dla populazion de Persenon ie feter unfat a chèl che ie a nivel dla Provinzia.

© astat 2012 - Ir





Tabela 6

**Spersa, populazion nciaseda y densità dla populazion tla zircostrizons  
- Cumpededa dla jënt 2011 (a)**

	Spersa km <sup>2</sup>	Populazion nciaseda	Abitanc per km <sup>2</sup>
<b>Cumunità raionela</b>			
Vinschgau	1.441,68	35.305	24
Burggrafenamt	1.100,73	97.728	89
Überetsch-Südt. Unterland	423,60	71.684	169
Bulsan	52,34	104.869	1.965
Salten-Scilier	1.036,63	48.306	47
Val dl Isarch	623,78	50.267	81
Wipptal	650,01	19.638	30
Puster	2.071,66	79.270	38
<b>Zircostrizion de statistica</b>			
Maran-Schlanders	2.530,07	131.199	52
Bulsan	1.588,96	229.104	144
Perseon-Sterzing	1.320,27	68.748	52
Burnech	1.961,13	76.016	39
<b>Valedes ladines</b>	<b>511,13</b>	<b>19.828</b>	<b>39</b>
<b>Südtirol dut adum</b>	<b>7.400,43</b>	<b>505.067</b>	<b>68</b>

(a) Resultac provisores



Tabela 7

**Populazion nciaseda ti chemuns y tla zircostrizions - 2011, 2001 y 1991**

CHEMUN	Populazion CJ 2011 (a)	Populazion CJ 2001	Populazion CJ 1991
Aldein / Aldino	1.652	1.656	1.590
Algund / Lagundo	4.877	4.169	3.841
Altrei / Anterivo	384	387	395
Andrian / Andriano	1.035	794	758
Auer / Ora	3.556	3.022	2.637
<b>Badia (Abtei / Badia)</b>	<b>3.366</b>	<b>3.015</b>	<b>2.722</b>
Braies (Prags / Braies)	672	633	613
Branzöll / Bronzolo	2.631	2.293	1.973
Bulsan-Balsan (Bozen / Bolzano)	102.869	94.989	98.158
Burgstall / Postal	1.763	1.435	1.268
Burnech-Bornech (Bruneck / Brunico)	15.417	13.618	12.624
Ciastel-Čiastel (Kastelruth / Castelrotto)	6.465	5.994	5.600
<b>Curvea-Corvara (Corvara i.B.)</b>	<b>1.320</b>	<b>1.266</b>	<b>1.236</b>
Deutschnofen / Nova Ponente	3.902	3.565	3.231
Eppan a.d.W. / Appiano s.s.d.v.	13.997	12.657	10.914
Falzes (Pfalzen / Falzes)	2.670	2.255	2.049
Feldthurns / Velturno	2.742	2.541	2.302
Fié (Völs a.S. / Fiè a.S.)	3.425	3.038	2.649
Franzensfeste / Fortezza	971	892	915
Freienfeld / Campo di Trens	2.671	2.458	2.383
Funes (Villnöß / Funes)	2.575	2.379	2.309
Gais	3.171	2.865	2.537
Gargazon / Gargazzone	1.666	1.366	1.140
Glurns / Glorenza	889	883	795
Graun i.V. / Curon Venosta	2.423	2.379	2.331
Gsies / Valle di Casies	2.226	2.098	2.008
Hafling / Avelengo	740	709	623
Jenesien / S.Genesio	2.937	2.703	2.353
Kaltern a.d.W. / Caldaro s.s.d.v.	7.664	6.852	6.337
Karneid / Cornedo all'Isarco	3.314	3.113	2.764
Kastelbell-Tschars / Castebello-Ciardes	2.380	2.328	2.317
Kiens / Chienes	2.696	2.641	2.476
Kuens / Caines	413	318	304
Kurtatsch a.d.W. / Cortaccia s.s.d.v.	2.228	2.085	1.812
Kurtinig a.d.W. / Cortina s.s.d.v.	656	594	552
Laas / Lasa	3.933	3.700	3.514
Laion-Laiun (Lajen / Laion)	2.621	2.261	1.945
Lana	11.255	9.759	8.631
Latsch / Laces	5.127	4.870	4.320
Laurein / Lauregno	345	361	346



Tabela 7 - va inant

**Populazion nciaseda ti chemuns y tla zircostrizions - 2011, 2001 y 1991**

CHEMUN	Populazion CJ 2011 (a)	Populazion CJ 2001	Populazion CJ 1991
<b>La Val (Wengen / La Valle)</b>	<b>1.299</b>	<b>1.232</b>	<b>1.199</b>
Leifers / Laives	16.933	15.069	13.707
Lujon-Lijun (Lüsen / Luson)	1.530	1.455	1.373
Mals / Malles Venosta	5.088	4.835	4.608
Maran (Meran / Merano)	37.436	33.656	33.504
<b>Mareo (Enneberg / Marebbe)</b>	<b>2.914</b>	<b>2.682</b>	<b>2.574</b>
Margreid a.d.W. / Magrè s.s.d.v.	1.281	1.181	1.002
Marling / Marlengo	2.535	2.197	2.041
Martell / Martello	879	891	845
Mölten / Meltina	1.650	1.447	1.214
Montan / Montagna	1.627	1.480	1.390
Moos in Pass. / Moso in Pass.	2.160	2.170	2.171
Mühlbach / Rio di Pusteria	2.914	2.640	2.410
Mühlwald / Selva dei Molini	1.473	1.455	1.440
Nals / Nalles	1.834	1.577	1.413
Naturns / Naturno	5.492	5.089	4.535
Natz-Schabs / Naz-Sciaves	2.890	2.430	2.051
Neumarkt / Egna	4.999	4.339	4.013
Niederdorf / Villabassa	1.470	1.308	1.229
Nueva Ladina-Nöia Ladina (Welschnofen / Nova Levante)	1.909	1.825	1.712
Olaneres (Villanders / Villandro)	1.893	1.830	1.748
Partschins / Parcines	3.539	3.192	2.911
Perbian (Barbian / Barbiano)	1.596	1.520	1.444
Percha / Perca	1.461	1.313	1.172
Persenon-Porsenù (Brixen / Bressanone)	20.713	18.359	16.992
Pfatten / Vadena	1.021	842	707
Pfitsch / Val di Vizze	2.741	2.619	2.508
Plaus	694	547	380
Prad am Stifser Joch / Prato allo Stelvio	3.360	3.140	3.027
Prëner (Brenner / Brennero)	2.089	2.066	2.242
Prettau / Predoi	605	633	663
Proveis / Proves	267	288	298
Pruca (Waidbruck / Ponte Gardena)	194	181	210
Rasen-Antholz / Rasun Anterselva	2.870	2.700	2.506
Ratschings / Racines	4.391	4.010	3.594
Redant (Rodeneck / Rodengo)	1.195	1.157	1.031
Renon (Ritten / Renon)	7.643	6.993	6.101
Riffian / Rifiano	1.333	1.192	1.048
Salurn / Salorno	3.545	2.938	2.548
Sanciana-Sanciana (Innichen / S.Candido)	3.206	3.107	3.073



Tabela 7 - va inant

**Populazion nciaseda ti chemuns y tla zircostrizions - 2011, 2001 y 1991**

CHEMUN	Populazion CJ 2011 (a)	Populazion CJ 2001	Populazion CJ 1991
Sand in Taufers / Campo Tures	5.272	4.880	4.436
St.Leonhard in Pass. / S.Leonardo in Pass.	3.510	3.437	3.330
St.Martin in Pass. / S.Martino in Pass.	3.091	2.832	2.700
St.Pankraz / S.Pancrazio	1.584	1.608	1.620
S.Laurënz (St.Lorenzen / S.Lorenzo d.S.)	3.771	3.438	3.085
S.Martin de Tor (St.Martin i.T. / S.Martino i.B.)	1.733	1.690	1.495
S.Crestina (St.Christina i.G. / S.Cristina V.G.)	1.873	1.738	1.598
Sarnal / Sarentino	6.896	6.620	6.324
Schenna / Scena	2.843	2.677	2.527
Schlanders / Silandro	5.922	5.733	5.366
Schluderns / Sluderno	1.835	1.848	1.718
Schnals / Senales	1.314	1.394	1.379
Sëlva (Wolkenstein i.G. / Selva V.G.)	2.664	2.513	2.394
Sest-Le Sest (Sexten / Sesto)	1.937	1.906	1.829
Sterzing / Vipiteno	6.401	5.785	5.596
Stilfs / Stelvio	1.190	1.310	1.323
Taufers im Münstertal / Tubre	965	949	952
Terenten / Terento	1.733	1.572	1.433
Terlan / Terlano	4.142	3.579	3.117
Tires (Tiers / Tires)	969	884	834
Tirol (Tirol / Tirolo)	2.450	2.356	2.237
Tisens / Tesimo	1.855	1.809	1.721
Tluses-Tluses (Klausen / Chiusa)	5.148	4.613	4.284
Toblach / Dobbiaco	3.316	3.240	3.122
Tramin a.d.W. / Termeno s.s.d.v.	3.311	3.193	2.963
Truden im Naturpark / Trodena nel parco nat.	1.022	957	946
Tscherms / Cermes	1.412	1.228	1.118
Ulten / Ultimo	2.921	3.006	2.945
U.L.Frau i.W.-St.Felix / Senale-S.Felice	782	787	709
Urtijëi (St.Ulrich / Ortisei)	4.659	4.484	4.222
Vahrn / Varna	4.256	3.577	3.269
Valdaura-Valdaora (Olang / Valdaora)	3.115	2.797	2.591
Val de Turesc (Ahrntal / Valle Aurina)	5.911	5.517	5.261
Vandoies (Vintl / Vandoies)	3.254	3.108	2.961
Vöran / Verano	931	880	795
Welsberg-Taisten / Monguelfo-Tesido	2.766	2.528	2.402
<b>Südtirol dut adum</b>	<b>505.067</b>	<b>462.999</b>	<b>440.508</b>

CJ = Cumpededa dla jënt

(a) Resultac provisoires



Tabela 7 - va inant

**Populazion nciaseda ti chemuns y tla zircostrizions - 2011, 2001 y 1991**

	Populazion CJ 2011 (a)	Populazion CJ 2001	Populazion CJ 1991
<b>Cumunità raionela</b>			
Vinschgau	35.305	34.260	32.495
Burggrafenamt	97.728	88.645	84.156
Überetsch-Südt. Unterland	71.684	63.918	57.361
Bulsan	102.869	94.989	98.158
Salten-Scilier	48.306	44.917	40.996
Val dl Isarch	50.267	44.943	41.368
Wipptal	19.638	17.830	17.238
Puster	79.270	73.497	68.736
<b>Zircostrizion de statistica</b>			
Maran-Schlanders	131.199	121.328	115.238
Bulsan	229.104	209.363	201.527
Perseon-Sterzing	68.748	61.919	57.968
Burnech	76.016	70.389	65.775
<b>Valedes ladines</b>	<b>19.828</b>	<b>18.620</b>	<b>17.440</b>
<b>Südtirol dut adum</b>	<b>505.067</b>	<b>462.999</b>	<b>440.508</b>

CJ = Cumpededa dla jënt

(a) Resultac provisores



Tabela 8

**Chemuns y populazion nciaseda aldò dla tlassa de grandèza dla populazion - Cumpededa dla jënt 2011 (a)**

DA ... NCHINA ... ABITANC	Numer de chemuns	Populazion nciaseda	
		Numer	%
Nchina	17	11.356	2,2
1.001 - 2.000	31	47.496	9,4
2.001 - 3.000	25	65.557	13,0
3.001 - 5.000	24	89.009	17,6
5.001 - 10.000	12	73.029	14,5
10.001 - 25.000	5	78.315	15,5
Maran	1	37.436	7,4
Bulsan	1	102.869	20,4
<b>Dut adum</b>	<b>116</b>	<b>505.067</b>	<b>100,0</b>

(a) Resultac provisores



Tabela 9

**Detlarazions de purtenienza y d'agregazion aldò dla grupa de rujeneda  
pra la Cumpedada dla jënt 2011**

	Detlarazions de purtenienza ala grupa de rujeneda	Detlarazions d'agregazion ala grupa de rujeneda	Soma dla detlarazions che vel
Valores assoluc			
Talian	115.161	2.959	118.120
Tudësch	310.360	4.244	314.604
Ladin	20.126	422	20.548
<b>Dut adum</b>	<b>445.647</b>	<b>7.625</b>	<b>453.272</b>

**Cumposizion perzentuela aldò dla sort de detlarazion**

Talian	97,49	2,51	100,00
Tudësch	98,65	1,35	100,00
Ladin	97,95	2,05	100,00
<b>Dut adum</b>	<b>98,32</b>	<b>1,68</b>	<b>100,00</b>

**Cumposizion perzentuela aldò dla grupa de rujeneda**

Talian	25,84	38,81	26,06
Tudësch	69,64	55,66	69,41
Ladin	4,52	5,53	4,53
<b>Dut adum</b>	<b>100,00</b>	<b>100,00</b>	<b>100,00</b>





Tabela 10

**Cunsistènza perzentuela dla trèi grupes de rujeneda (sun duta la detla-  
razions che vel che ie unides fates pra la Cumpededa dla jënt 2011) per  
chemun**

CHEMUN	Valores perzentuei		
	Talians	Tudësc	Ladins
Aldein / Aldino	1,74	98,07	0,19
Algund / Lagundo	14,58	85,17	0,25
Altrei / Anterivo	12,20	87,80	0,00
Andrian / Andriano	9,53	89,96	0,51
Auer / Ora	29,59	69,74	0,67
<b>Badia (Abtei / Badia)</b>	<b>4,17</b>	<b>1,76</b>	<b>94,07</b>
Braies (Prags / Braies)	0,61	99,23	0,15
Branzoll / Bronzolo	62,01	37,34	0,65
Bulsan-Balsan (Bozen / Bolzano)	73,80	25,52	0,68
Burgstall / Postal	22,78	76,61	0,61
Burnech-Bornech (Bruneck / Brunico)	15,24	82,47	2,29
Ciastel-Çiastel (Kastelruth / Castelrotto)	3,69	80,94	15,37
<b>Curvea-Corvara (Corvara i.B.)</b>	<b>6,84</b>	<b>3,46</b>	<b>89,70</b>
Deutschnofen / Nova Ponente	2,33	97,42	0,25
Eppan a.d.W. / Appiano s.s.d.v.	13,29	86,23	0,48
Falzes (Pfalzen / Falzes)	2,36	96,25	1,39
Feldthurns / Velturno	0,91	98,33	0,76
Fié (Völs a.S. / Fiè a.S.)	4,46	94,92	0,62
Franzensfeste / Fortezza	38,51	59,63	1,86
Freienfeld / Campo di Trens	3,76	95,85	0,36
Funes (Villnöß / Funes)	1,99	97,69	0,32
Gais	2,65	97,05	0,29
Gargazon / Gargazzone	20,33	78,68	0,99
Glurns / Glorenza	3,87	96,13	0,00
Graun i.V. / Curon Venosta	2,66	97,34	0,00
Gsies / Valle di Casies	1,62	98,29	0,09
Hafling / Avelengo	2,42	97,58	0,00
Jenesien / S.Genesio	3,07	96,79	0,14
Kaltern a.d.W. / Caldaro s.s.d.v.	7,03	92,61	0,36
Karneid / Cornedo all'Isarco	10,64	89,03	0,33
Kastelbell-Tschars / Castelbello-Ciardes	1,28	98,72	0,00
Kiens / Chienes	2,32	96,73	0,95
Kuens / Caines	3,47	96,28	0,25
Kurtatsch a.d.W. / Cortaccia s.s.d.v.	3,36	96,25	0,38
Kurtinig a.d.W. / Cortina s.s.d.v.	31,15	68,67	0,17
Laas / Lasa	1,67	98,09	0,24
Laion-Laiun (Lajen / Laion)	3,93	89,93	6,14
Lana	7,90	91,84	0,26
Latsch / Laces	1,97	97,99	0,04
Laurein / Lauregno	3,29	96,71	0,00



Tabela 10 - va inant

**Cunsistènza perzentuela dla trèi grupes de rujenada (sun duta la detla-  
razions che vel che ie unides fates pra la Cumpededa dla jënt 2011) per  
chemun**

CHEMUN	Valores perzentuei		
	Talians	Tudësc	Ladins
<b>La Val (Wengen / La Valle)</b>	<b>0,81</b>	<b>1,53</b>	<b>97,66</b>
Leifers / Laives	71,50	27,99	0,51
Lujon-Lijun (Lüsen / Luson)	1,39	97,77	0,83
Mals / Malles Venosta	3,00	96,92	0,08
Maran (Meran / Merano)	49,06	50,47	0,47
<b>Mareo (Enneberg / Marebbe)</b>	<b>5,02</b>	<b>2,89</b>	<b>92,09</b>
Margreid a.d.W. / Magrè s.s.d.v.	15,22	84,33	0,45
Marling / Marlengo	13,41	88,41	0,17
Martell / Martello	0,00	100,00	0,00
Mölten / Meltina	3,57	96,11	0,31
Montan / Montagna	6,94	92,54	0,52
Moos in Pass. / Moso in Pass.	0,33	99,58	0,09
Mühlbach / Rio di Pusteria	3,93	95,34	0,73
Mühlwald / Selva dei Molini	0,90	98,90	0,21
Nals / Nalles	8,78	90,58	0,64
Naturns / Naturno	3,04	96,83	0,14
Natz-Schabs / Naz-Sciaves	5,49	93,54	0,97
Neumarkt / Egna	36,89	62,70	0,42
Niederdorf / Villabassa	7,76	92,09	0,15
Nueva Ladina-Nöia Ladina (Welschnofen / Nova Levante)	5,53	94,00	0,47
Olaneres (Villanders / Villandro)	1,15	98,46	0,38
Partschins / Parcines	3,79	95,94	0,27
Perbian (Barbian / Barbiano)	1,87	97,53	0,60
Percha / Perca	4,29	94,86	0,84
Persenon-Porsenù (Brixen / Bressanone)	25,84	72,82	1,34
Pfatten / Vadena	61,50	38,06	0,44
Pfitsch / Val di Vizze	8,94	90,98	0,08
Plaus	2,42	97,58	0,00
Prad am Stilfser Joch / Prato allo Stelvio	2,73	97,21	0,06
Prëner (Brenner / Brennero)	18,64	80,86	0,50
Prettau / Predoi	2,67	97,33	0,00
Proveis / Proves	2,29	97,71	0,00
Pruca (Waidbruck / Ponte Gardena)	13,37	81,40	5,23
Rasen-Antholz / Rasun Anterselva	1,16	98,40	0,44
Ratschings / Racines	2,14	97,77	0,10
Redant (Rodeneck / Rodengo)	0,26	99,65	0,09
Renon (Ritten / Renon)	4,55	95,20	0,25
Riffian / Rifiano	1,85	97,76	0,39
Salurn / Salorno	61,85	37,74	0,40
Sanciana-Sanciana (Innichen / S.Candido)	14,64	85,06	0,30



Tabela 10 - va inant

**Cunsistënza perzentuela dla trëi grupes de rujenada (sun duta la detla-  
razions che vel che ie unides fates pra la Cumpededa dla jënt 2011) per  
chemun**

CHEMUN	Valores perzentuei		
	Talians	Tudësc	Ladins
Sand in Taufers / Campo Tures	2,30	97,34	0,36
St.Leonhard in Pass. / S.Leonardo in Pass.	1,05	98,83	0,12
St.Martin in Pass. / S.Martino in Pass.	0,86	99,10	0,03
St.Pankraz / S.Pancrazio	0,96	98,84	0,19
S.Laurënz (St.Lorenzen / S.Lorenzo d.S.)	2,64	95,31	2,05
S.Martin de Tor (St.Martin i.T. / S.Martino i.B.)	1,47	1,82	96,71
S.Crestina (St.Christina i.G. / S.Cristina V.G.)	4,41	4,19	91,40
Sarntal / Sarentino	1,82	98,07	0,10
Schenna / Scena	1,67	98,18	0,15
Schlanders / Silandro	5,19	94,66	0,14
Schluderns / Sluderno	1,20	98,80	0,00
Schnals / Senales	1,76	98,24	0,00
Sëlva (Wolkenstein i.G. / Selva V.G.)	5,11	5,15	89,74
Sest-Le Sest (Sexten / Sesto)	4,36	95,37	0,27
Sterzing / Vipiteno	25,95	73,64	0,41
Stilfs / Stelvio	1,54	98,46	0,00
Taufers im Münstertal / Tubre	2,15	97,85	0,00
Terenten / Terento	0,54	99,40	0,06
Terlan / Terlano	16,07	83,61	0,32
Tires (Tiers / Tires)	1,20	98,15	0,65
Tirol (Tirol / Tirolo)	2,89	96,89	0,22
Tisens / Tesimo	1,96	97,71	0,34
Tluses-Tlüses (Klausen / Chiusa)	7,88	91,30	0,81
Toblach / Dobbiaco	15,58	84,10	0,32
Tramin a.d.W. / Termeno s.s.d.v.	3,44	96,37	0,20
Truden im Naturpark / Trodena nel parco nat.	25,42	73,94	0,64
Tscherms / Cermes	4,86	94,92	0,23
Ulten / Ultimo	0,53	99,40	0,07
U.L.Frau i.W.-St.Felix / Senale-S.Felice	1,05	98,95	0,00
Urtijëi (St.Ulrich / Ortisei)	6,51	9,30	84,19
Vahrn / Varna	11,18	87,80	1,02
Valdaora-Valdaora (Olang / Valdaora)	3,18	96,47	0,34
Val de Turesc (Ahrntal / Valle Aurina)	0,93	98,76	0,31
Vandoies (Vintl / Vandoies)	1,26	98,23	0,52
Vöran / Verano	2,10	97,90	0,00
Welsberg-Taisten / Monguelfo-Tesido	4,57	95,08	0,35
<b>Südtirol dut adum</b>	<b>26,06</b>	<b>69,41</b>	<b>4,53</b>



Tabela 11

**Popolazion nciaseda aldò dla grupa de rujeneda pra la Cumpededes dla jënt dal 1880 nchin al 2011 (a)**

ANN	Tudësc	Talians	Ladins	D'autri (b)	Dut adum
Valores assoluc					
1880	186.087	6.884	8.822	3.513	205.306
1890	187.100	9.369	8.954	4.862	210.285
1900	197.822	8.916	8.907	7.149	222.794
1910	223.913	7.339	9.429	10.770	251.451
1921	193.271	27.048	9.910	24.506	254.735
1961	232.717	128.271	12.594	281	373.863
1971	260.351	137.759	15.456	475	414.041
1981	279.544	123.695	17.736	9.593	430.568
1991	287.503	116.914	18.434	17.657	440.508
2001	296.461	113.494	18.736	34.308	462.999
<b>2011</b>	<b>314.604</b>	<b>118.120</b>	<b>20.548</b>	<b>51.795</b>	<b>505.067</b>

Cumposizion perzentuela

1880	90,6	3,4	4,3	1,7	100,0
1890	89,0	4,5	4,3	2,3	100,0
1900	88,8	4,0	4,0	3,2	100,0
1910	89,0	2,9	3,8	4,3	100,0
1921	75,9	10,6	3,9	9,6	100,0
1961	62,2	34,3	3,4	0,1	100,0
1971	62,9	33,3	3,7	0,1	100,0
1981	64,9	28,7	4,1	2,2	100,0
1991	65,3	26,5	4,2	4,0	100,0
2001	64,0	24,5	4,0	7,4	100,0
<b>2011</b>	<b>62,3</b>	<b>23,4</b>	<b>4,1</b>	<b>10,3</b>	<b>100,0</b>

(a) I numeri di ani nchin al ann 1921 leprò fej referimënt ala popolazion prejënta; chèi di ani 1961, 1971 y 1981 ala popolazion nciaseda y chèi di ani 1991, 2001 y 2011 ala detlarazions linguistiches. Ti ani nchin al ann 1961 iel uni nresci l lingaz rujenà; tl 1971 y tl 1981 la purtenienza a na grupa de rujeneda y ti ani 1991, 2001 y 2011 la purtenienza o l'agregazion a na grupa de rujeneda.

(b) Dla categoria "d'autri" fej pert categories de persones defrëntes da ann a ann:  
 1880: "jënt da tio" che reiona n auter lingaz y "jënt nia da tio"; chèsc vel nce per l 1890 y 1900;  
 1910: i zitadins che reiona n auter lingaz y chèi che ne n'è nia la zitadinanza;  
 1921: i furesc;  
 1961: duc i nciasei che reiona n auter lingaz;  
 1971: duc i nciasei che ne n'è nia detlarà de fé pert de una dla trèi grupes de rujeneda;  
 1981: i nciasei cun zitadinanza taliana zënza detlarazion de purtenienza ala grupa de rujeneda che vel y i furesc;  
 1991: la detlarazions che ne vel nia, la persones demez per ntant y i furesc nciasei; chèsc vel nce per l 2001 y 2011.

Funtana: ISTAT, Österreichisches Statistisches Zentralamt, laurà ora dal ASTAT



Tabela 12

**Muvimënt naturel dla populazion - 2009-2011**

	2009	2010	2011
<b>Nasciui vives</b>	<b>5.232</b>	<b>5.381</b>	<b>5.270</b>
uni 1.000 abitanc			
Südtirol	10,4	10,6	10,5
Provinzia de Trënt	10,3	10,3	10,2
Talia	9,5	9,3	9,1
<b>Nasciui morc (a)</b>	<b>3</b>	<b>15</b>	<b>13</b>
uni 1.000 nasciui			
Südtirol	0,6	3,0	2,6
Provinzia de Trënt	2,1	3,5	....
Talia	2,7	2,7	2,6
<b>Morc</b>	<b>3.799</b>	<b>3.873</b>	<b>3.898</b>
uni 1.000 abitanc			
Südtirol	7,6	7,7	7,6
Provinzia de Trënt	8,8	9,0	8,8
Talia	9,8	9,7	9,7
<b>Morc tl prim ann de vita (a)</b>	<b>19</b>	<b>18</b>	<b>6</b>
uni 1.000 nasciui vives			
Südtirol	3,9	3,7	1,2
Provinzia de Trënt	1,7	1,5	....
Talia	3,7	3,4	3,3
<b>Matrimonesc (a)</b>	<b>1.917</b>	<b>1.906</b>	<b>2.024</b>
uni 1.000 abitanc			
Südtirol	3,8	3,8	4,0
Provinzia de Trënt	3,2	3,1	3,4
Talia	3,8	3,6	3,5

(a) Populazion prejënta

Tabela 13

**Dureda mesana de vita - 2011 (a)**

Te ani

	Ëi	Ëiles
Südtirol	80,5	85,8
Talia	79,4	84,5

(a) Dat stimà



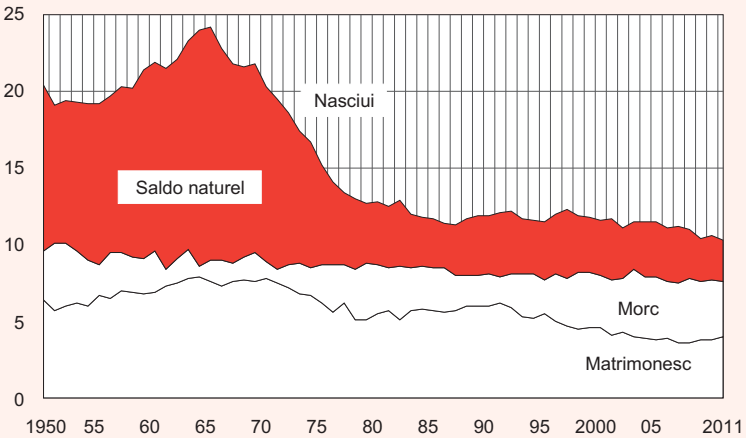
Tabela 14

**Matrimonesc, spartizions legheles y devorzies - 2009-2011**

	2009	2010	2011
<b>Matrimonesc</b>	<b>1.917</b>	<b>1.906</b>	<b>2.024</b>
<b>Spartizions legheles</b> uni 10.000 abitanc	<b>710</b>	<b>666</b>	<b>643</b>
Südtirol	14,2	13,2	12,6
Provinzia de Trënt	12,4	11,3	....
Talia	14,2	14,6	....
<b>Devorzies</b>	<b>476</b>	<b>504</b>	<b>526</b>
uni 10.000 abitanc			
Südtirol	9,5	10,0	10,3
Provinzia de Trënt	8,6	9,3	....
Talia	9,0	9,0	....

Grafich 2

**Nasciui, morc y matrimonesc uni 1.000 abitanc - 1950-2011**



© astat 2012 - lr





Tabela 15

**Imgrazions y emgrazions aldò dl raion de pruvienzia y de destinazion - 2009**

RAION DE PRUVIENZIA Y DESTINAZION	Imgrazions	Emgrazions	Saldo
D'autri chemun dla provinzia	8.805	8.805	-
Talia dl nord (zënza Südtirol)	1.354	1.046	+ 308
Talia zentrela	360	228	+ 132
Talia dl sud y ijules	907	455	+ 452
Austria	147	381	- 234
Svizra	44	81	- 37
Germania	445	392	+ 53
D'autri stac furesc	3.163	576	+ 2.587
<b>Dut adum</b>	<b>15.225</b>	<b>11.964</b>	<b>+ 3.261</b>
<i>de chisc furesc</i>	<i>3.799</i>	<i>1.430</i>	<i>+ 2.369</i>

Grafich 3

**Saldo de migrazion aldò dl raion de pruvienzia y de destinazion - 2009**

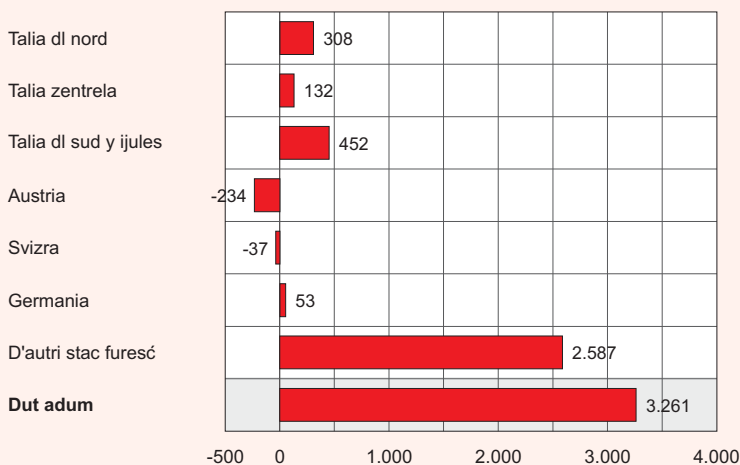




Tabela 16

## Families aldò dl numer de persones dla familia - 2001 y 2011

FAMILIES CUN ... PERSONES	CJ 2001	31.12.2011	Variazion % 2001-2011
1	50.806	73.236	+ 44,1
2	40.761	51.268	+ 25,8
3	31.771	34.420	+ 8,3
4	31.944	33.274	+ 4,2
5	12.624	12.236	- 3,1
6	3.912	3.558	- 9,0
7 y passa			
- Families	2.096	1.562	- 25,5
- <i>Persones dla familia</i>	15.977	11.780	- 26,3
<b>Dut adum families</b>	<b>173.914</b>	<b>209.554</b>	<b>+ 20,5</b>
- <i>Persones dla familia</i>	457.986	506.436	+ 10,6

CJ = Cumpededa dla jënt

Tabela 17

## Morc aldò dla grupa de gaujes de mort - 2011

MALATIES	Numer	%	uni 100.000 abitanc
Cërta malaties nfetives y parassiteres	59	1,5	11,6
Tumores	1.183	29,7	232,2
Malaties dl sanch y imuniteres	10	0,3	2,0
Malaties dla giandluja, che à da nfé cun l'alimentazion y dl metabolismm	55	1,4	10,8
Malaties psichiches y desturps dl cumpurtamënt	133	3,3	26,1
Malaties dl sistem di nierves, di uedli y dla urédles	207	5,2	40,6
Malaties dl sistem de zirculazion	1.511	38,0	296,6
Malaties di organns per tré l fla	290	7,3	56,9
Malaties di organns per digeri	140	3,5	27,5
Malaties dl sistem urogenital	89	2,2	17,5
D'otra malaties	23	0,6	4,5
Sintoms y sënies nia da classifiché	28	0,7	5,5
Ferides y ntussiedes	249	6,3	48,9
<b>Dut adum</b>	<b>3.977</b>	<b>100,0</b>	<b>780,6</b>





Tabela 18

**Cëses de cura, numer y nuzeda di liec - 2011**

	Publich	Privat	Dut adum
Cëses de cura	7	2	9
Liec	1.916	402	2.318
uni 1.000 abitanc	3,8	0,8	4,5
Nuzeda mesana di liec (te %)	....	....	78,9

Tabela 19

**Aborc fac aldò dla lege - 2009-2011**

	2009	2010	2011
<b>Numer</b>	<b>571</b>	<b>606</b>	<b>586</b>
uni 1.000 nasciui vives			
Südtirol	109,1	112,6	111,2
Provincia de Trënt	236,0	168,8	178,6
Talia	210,0	207,2	202,5
<b>Perzentuela d'aborc (a)</b>			
Südtirol	4,8	5,1	4,9
Provincia de Trënt	9,6	7,5	7,6
Talia	8,5	8,2	7,8

(a) Numer de aborc fac aldò dla lege uni 1.000 ëiles ti ani de fertilità (15-49 ani)

Tabela 20

**Persones che s'à tëüt la vita - 2007-2011**

	2007	2008	2009	2010	2011
Ëi	32	40	41	36	46
Ëiles	6	12	12	7	6
<b>Dut adum</b>	<b>38</b>	<b>52</b>	<b>53</b>	<b>43</b>	<b>52</b>
uni 100.000 abitanc					
Südtirol	7,8	10,5	10,6	8,5	10,2
Provincia de Trënt	7,3	6,8	7,5	....	....
Talia	6,3	6,5	....	....	....



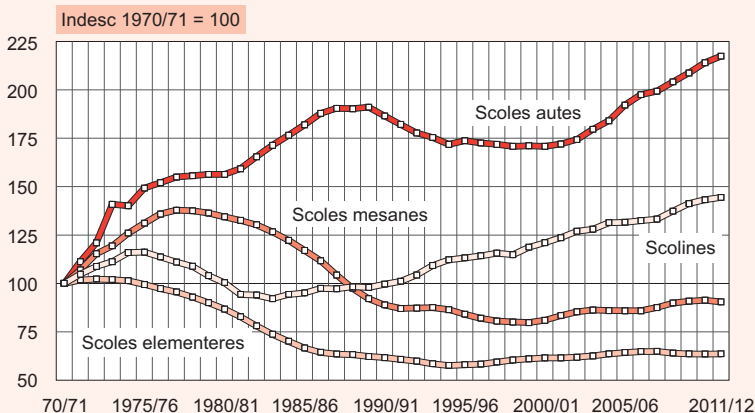
Tabela 21

**Scoles: classes y sculeies scric ite aldò dl lingaz de nseniamënt - Ann de scola 2011/2012**

	Tudësch	Talian	Ladin	Dut adum
<b>Scolines</b>				
Mutons	11.935	3.740	732	16.407
Sezions	550	186	35	771
<b>Scoles elementeres</b>				
Sculeies scric ite	20.060	6.201	1.283	27.544
Tlasses	1.388	344	93	1.825
<b>Scoles mesanes</b>				
Sculeies scric ite	12.869	3.889	848	17.606
Tlasses	652	197	42	891
<b>Scoles autes</b>				
Sculeies scric ite	14.223	5.994	445	20.662
Tlasses	733	323	37	1.093

Grafich 4

**Sculeies tla scolines, scoles elementeres, mesanes y autes - 1970/71-2011/12**



© astat 2012 - Ir





Tabela 22

**Populazion nciaseda dai 14 ani insù, ëi y ëiles, y nivel d'istruzion - 1991 y 2001**

Cumposizion perzentuela

	Università	Scola auta	Scola mesana	Scola elementera	Dut adum (a)
Cumpeveda dla jënt 1991					
Ëi	4,3	18,3	45,2	30,5	100,0
Ëiles	2,2	20,1	38,4	37,1	100,0
<b>Dut adum</b>	<b>3,2</b>	<b>19,2</b>	<b>41,7</b>	<b>33,9</b>	<b>100,0</b>
Cumpeveda dla jënt 2001					
Ëi	5,8	24,6	45,7	22,3	100,0
Ëiles	4,3	28,4	37,4	28,1	100,0
<b>Dut adum</b>	<b>5,0</b>	<b>26,6</b>	<b>41,4</b>	<b>25,3</b>	<b>100,0</b>

(a) La soma dut adum cuntën nce la persones, che ne n'à nia n titul de stude.

Tabela 23

**Ejams de bilinguism, ëi y ëiles, aldò dl nivel - 1977-2011**

	Passei		Perzentuela de passei (a)	
	2011	1977-2011	2011	1977-2011
Ëi	1.889	....	49,1	....
Ëiles	2.970	....	45,0	....
<b>Level</b>				
Level A	1.256	32.647	61,4	39,1
Level B	1.288	43.144	30,8	27,1
Level C	918	54.388	39,1	38,8
Level D	1.397	68.501	74,8	80,5
<b>Dut adum</b>	<b>4.859</b>	<b>198.680</b>	<b>46,5</b>	<b>42,4</b>

(a) Perzentuela de passei sun duc i candidac



Tabela 24

**Sort de museum, dis de giaurida y vijitadëures - 2011**

SORT DE MUSEUM	Numer	Dis de giaurida al ann	Vijitadëures che paia	Vijitadëures dut adum
Museum de archeologia, sun la preistoria y protostoria	7	187,4	257.651	280.929
Museum d'ert y artejanat	14	134,9	159.278	229.044
Museum sun la natura	5	199,0	35.924	46.849
Museum entnologich y sun l lèur da paur	11	166,0	195.112	266.986
Museum dl luech, sun l raion ntëurvia	16	142,3	54.211	82.224
Museum sun una na persona	1	196,0	15.583	22.702
Museum spezialisà sun la storia y cultura	12	186,8	286.326	328.695
Museum te n ciastel	11	166,3	131.747	141.068
D'otra sortes	8	216,9	89.323	127.464
<b>Dut adum</b>	<b>85</b>	<b>167,1</b>	<b>1.225.155</b>	<b>1.525.961</b>

Tabela 25

**Lauranc, èi y èiles, per ciamp dl'economia - 2011**

CIAMP DL'ECONOMIA	Èi	Èiles	Dut adum	%
Agricultura	10.700	4.000	14.800	6,1
Industria	48.000	9.300	57.300	23,8
Servijes	76.800	91.500	168.400	70,0
<b>Lauranc dut adum</b>	<b>135.500</b>	<b>104.900</b>	<b>240.400</b>	<b>100,0</b>
<i>de chisc dependënc</i>	<i>93.800</i>	<i>85.300</i>	<i>179.100</i>	<i>74,5</i>

Funtana: ISTAT, laurà ora dal ASTAT



Tabela 26

**Dejocupazion - 2009-2011**

Valor mesan per ann

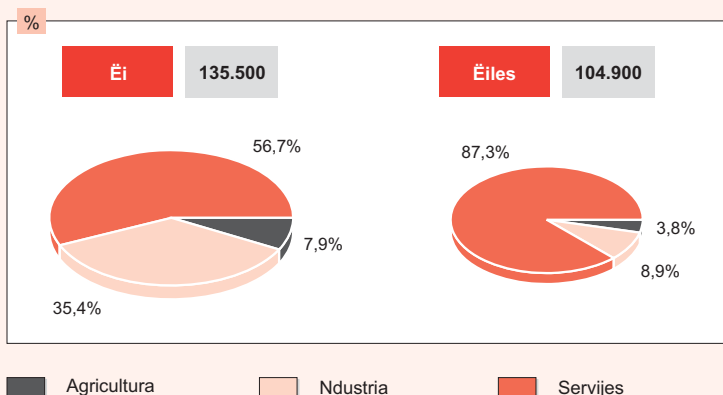
	2009	2010	2011
<b>Persones che chier lëur</b>	<b>7.000</b>	<b>6.700</b>	<b>8.300</b>
Ëi	3.400	3.200	4.200
Ëiles	3.600	3.500	4.100
<b>Perzent. de persones zënza lëur (a)</b>	<b>2,9</b>	<b>2,7</b>	<b>3,3</b>
Ëi	2,5	2,3	3,0
Ëiles	3,4	3,2	3,8
<b>Persones zënza lëur registredes</b>	<b>8.474</b>	<b>8.877</b>	<b>8.929</b>
Ëi	4.054	4.077	3.948
Ëiles	4.420	4.800	4.981

(a) Perzentuela dia persones che chier lëur n referimënt ala forzes de lëur dut adum

Grafich 5

**Lauranc, ëi y ëiles, per ciamp dl'economia - 2011**

Valores mesans al ann • Cumposizion perzentuela



© astat 2012 - lr





Tabela 27

**Cuatieres - Cumpededes dla jënt 1981, 1991, 2001 y 2011**

	Cuatieres abitei	D'autri cuatieres	Cuatieres dut adum	D'otra sortes d'albierch
1981	124.029	18.012	142.041	332
1991	144.661	22.012	166.673	298
2001	172.031	26.047	198.078	444
2011 (a)	199.419	19.998	219.417	451

## Cumpededa dla jënt 2011 (a)

**Cumunità raionela**

Vinschgau	....	....	13.601	21
Burggrafenamt	....	....	43.062	100
Überetsch-Südt.Unterland	....	....	29.621	34
Bulsan	....	....	46.944	103
Salten-Scilier	....	....	23.889	36
Val dl Isarch	....	....	20.215	31
Wipptal	....	....	8.435	25
Puster	....	....	33.650	94
<b>Südtirol dut adum</b>	<b>199.419</b>	<b>19.998</b>	<b>219.417</b>	<b>451</b>

(a) Resultac provisores



Tabela 28

**Valor di cunsums dla families aldò dla grupes de cunsum - 2011**

GRUPA DE CUNSUM	Spèisa mesana al mèns (euro) per		Cumposizion perzentuela
	familia	persones dla familia	
<b>Roba da maië</b>	<b>398,84</b>	<b>163,15</b>	<b>13,6</b>
<b>Roba nia da maië</b>	<b>2.542,44</b>	<b>1.040,04</b>	<b>86,4</b>
Tabach	17,41	7,12	0,6
Guant y ciauzei	154,34	63,14	5,2
Afic dl cuatier	950,93	389,00	32,3
Combustibl y energia eletrica	107,21	43,86	3,6
Mubilia, articuli d'aredamënt, articuli per la cèsa y servijes per la cèsa	225,89	92,40	7,7
Servijes saniteres y spèises per la sanità	115,74	47,35	3,9
Trasporc y mesuns de comunicazion	456,76	186,85	15,5
Paussa, divertimënt, furnazion y cultura	174,73	71,47	5,9
D'otra marcianzia y servijes	339,43	138,85	11,5
<b>Dut adum</b>	<b>2.941,28</b>	<b>1.203,19</b>	<b>100,0</b>



Tabela 29

**Posc de lëur y lauranc per ciamp dl'economia - 1981, 1991 y 2001**

	1981	1991	2001
Posc de lëur			
Agricultura y pescaria	130	108	432
Ndustria dla mineres	66	63	59
Ndustria de lëures fac a man	4.254	4.205	4.437
Energia, gas y ega	191	150	216
Ciamp dl frabiché	3.417	4.116	5.356
Cumerz y reparazions	9.660	9.109	10.340
Strutures da d'albierch	11.810	12.405	9.646
Trasporc y mesuns de comunicazion	1.904	1.816	1.971
Mprèsc y assegurazions	521	776	972
D'autri servijes	5.440	9.411	17.778
<b>Dut adum</b>	<b>37.393</b>	<b>42.159</b>	<b>51.207</b>
Lauranc			
Agricultura y pescaria	637	413	1.137
Ndustria dla mineres	555	444	496
Ndustria de lëures fac a man	31.843	32.711	35.525
Energia, gas y ega	1.714	1.619	1.572
Ciamp dl frabiché	16.753	16.565	21.158
Cumerz y reparazions	32.024	33.401	35.285
Strutures da d'albierch	31.597	30.143	27.242
Trasporc y mesuns de comunicazion	10.303	10.873	11.021
Mprèsc y assegurazions	3.666	5.022	5.857
D'autri servijes	30.896	48.838	68.087
<b>Dut adum</b>	<b>159.988</b>	<b>180.029</b>	<b>207.380</b>

Funtana: ISTAT, laurà ora dal ASTAT





Tabela 30

**Perzentueles mesanes de nflazion a Bulsan, Trënt y tla Talia - 2009-2011**

	2009	2010	2011
Bulsan	0,8	2,2	2,9
Trënt	0,0	1,7	2,5
Talia	0,7	1,6	2,7

Perzentueles mesanes de nflazion: variazion dl indesc mesan di priejes al cunsum per la families de lauranc y mpiegher n referimënt al ann dant

Tabela 31

**Cont economic dl avëi y dl'adurvanza - 2007-2009**

Aldò di priejes da šën te millions de euro

GRANDÈZES ECONOMICHE	2007	2008	2009
<b>Avëi</b>			
Prudot nazional brutto ai priejes de marcià	17.294,0	17.772,3	17.697,7
Mpurtazioms netto	1.574,8	1.608,8	1.060,1
<b>Dut adum</b>	<b>18.868,8</b>	<b>19.381,1</b>	<b>18.757,8</b>
<b>Adurvanza</b>			
Spëisa per consums ala fin	13.865,3	14.466,5	14.328,7
- <i>Dla families</i>	9.899,1	10.262,0	10.091,2
- <i>Dla istituzions sozieles privates</i>	159,2	164,5	167,7
- <i>Dl'aministrations publiches</i>	3.807,0	4.040,0	4.069,8
Nvestimënc brutto	4.874,6	4.970,7	4.357,1
Variazion dla reserves	128,9	-56,1	72,0
<b>Dut adum</b>	<b>18.868,8</b>	<b>19.381,1</b>	<b>18.757,8</b>



Tabela 32

**Valor njointà ai priejes de produzion y prudot nazional brutto ai priejes de marcià - 2007-2009**

Aldò di priejes da sèn te milions de euro

CIAMP DL'ECONOMIA	2007	2008	2009
<b>Agricoltura y lèur ti bòsc</b>	<b>680,4</b>	<b>752,7</b>	<b>712,8</b>
<b>Ndustria</b>	<b>3.529,8</b>	<b>3.616,0</b>	<b>3.484,8</b>
tl senificat plu strènt	2.329,8	2.468,5	2.381,6
- <i>Ndustria dla mineres</i>	18,6	16,5	13,4
- <i>Ndustria de lèures fac a man</i>	1.944,3	1.971,8	1.885,2
- <i>Ciamp d'energia eletrica</i>	326,4	435,8	434,2
- <i>Furnidura de ega: rèies dl'eghes fosces, ativateies de tratamènt dl refudam y de ressanamènt</i>	40,5	44,4	48,8
Ciamp dl frabiché	1.200,0	1.147,5	1.103,3
<b>Servijes</b>	<b>11.558,7</b>	<b>11.905,4</b>	<b>12.091,9</b>
Cumerz, strutures da d'albierch, trasport	4.482,9	4.485,8	4.573,5
- <i>Strutures da d'albierch</i>	2.023,3	1.952,1	2.074,6
Servijes de nformazion y comunicazion	474,7	451,4	445,6
- <i>Ativateies finansieres y de assicurazion</i>	779,5	790,7	783,9
- <i>Ativateies imubilières</i>	1.861,5	1.937,8	1.890,5
- <i>Ativateies profesioneles, scientifices y techniques; amministrazion y servijes de sustèni</i>	940,6	979,7	1.015,2
Aministrazion publica	2.712,6	2.907,2	3.001,1
D'autri servijes	307,0	352,8	382,0
<b>Valor njointà ai priejes de produzion</b>	<b>15.769,0</b>	<b>16.274,1</b>	<b>16.289,5</b>
Chèutes ndiretes netto	1.525,1	1.498,2	1.408,2
<b>Prudot nazional brutto ai priejes de marcià</b>	<b>17.294,0</b>	<b>17.772,3</b>	<b>17.697,7</b>



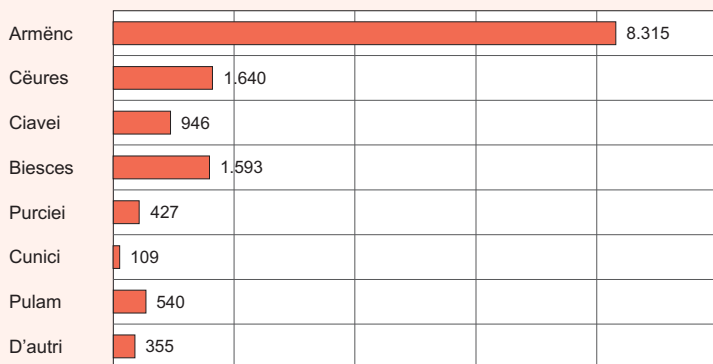
Tabela 33

**Valores per persona de n valguna grandëzes economiches te Südtirol y tla Talia - 2009**

Aldò di priejes da sën te euro

	Südtirol	Trënt	Talia
<b>Prudot nazional brutto ai priejes de marcià</b>			
per abitant	35.317,8	30.115,8	25.365,0
te ëures de lëur al ann a tëmp plën	67.011,5	65.648,9	63.030,9
<b>Ntredes da lëur dependënt te ëures de lëur dependënt al ann a tëmp plën</b>			
	28.594,5	26.614,4	20.853,0
<b>Cunsums ala fin y nterns per abitant</b>			
	40.147,6	37.704,0	37.383,7

Grafich 6

**Aziendes che zidla tieres aldò dla sort - Compededa generala dl'agricoltöra 2010**

© astat 2012 - lr





Tabela 34

**Aziendes da paur y si spersa aldò dla nuzeda dl grunt - 2010**

NUZEDA DL GRUNT	Aziendes Numer	Spersa	
		ha	%
Ciamps	2.275	4.044,93	0,8
Verzons de cèsa	10.950	201,23	..
Prei che resta per for nsci	11.070	64.651,53	13,4
Pastura	5.051	147.006,45	30,4
Cultivazions de lèns tl'agricultura	9.603	24.926,72	5,1
de chisc: <i>Frutec</i>	7.594	18.973,45	3,9
<i>Vinies</i>	4.784	5.293,95	1,1
<b>Dut adum dla spersa cultiveda</b>	<b>20.055</b>	<b>240.535,40</b>	<b>49,7</b>
Cultivazion de lèns da leniam	10	11,28	..
Bosc liei ai luesc da paur	11.121	200.649,05	41,4
Spersa nia nuzeda	2.589	19.313,71	4,0
D'otra spersa	17.970	23.567,07	4,9
<b>Dut adum</b>	<b>20.206</b>	<b>484.076,51</b>	<b>100,00</b>

Funtana: ISTAT, laurà ora dal ASTAT

Tabela 35

**Aziendes che zidla tieres y cè de bestiam aldò dla sort - 2010**

SORT DE TIER	Aziendes Numer	Cunsistènza	
		Cè de bestiam	Cè de bestiam d'uni azienda
Armènc	8.315	132.784	16,0
Biesces	1.593	5.281	3,3
Cèures	1.640	29.846	18,2
Ciavei	946	12.775	13,5
Purciei	427	4.703	11,0
Cunici	109	942	8,6
Pulam	540	95.847	177,5
Struc	2	50	25,0
Eves	353	(a) 8.800	24,9

(a) Eves

Funtana: ISTAT, laurà ora dal ASTAT



Tabela 36

**Produzion da pair aldò dla sort de produzion - 2009-2011**

Cuantità per 100 kg

SORT DE PRODUZION	2009	2010	2011
<b>Ciamps</b>			
Selin	1.120	1.280	2.440
Siela (a)	2.450	2.800	1.960
Orde	1.750	1.750	2.440
Avèina	750	750	490
Patac	150.500	150.500	110.950
Carfiol	30.880	27.770	25.680
Runi	30.000	30.000	17.300
Capusc	12.400	12.400	9.360
Salata da cèves	5.107	2.100	1.380
Radicchio	2.625	3.150	5.980
<b>Cultivazion de versura y vinies</b>			
Mèiles	11.575.000	10.646.390	11.809.900
Pëires	10.300	8.583	9.500
Ua	465.400	396.000	458.000

(a) Leprò iel la blaves che vën cultivedes de manco

Tabela 37

**Produzion de vin - 2010 y 2011**

	2010	2011	
	te 100 l	te 100 l	%
Vin da mëisa	3.316	....	....
Vin da mëisa cun ndicazion geografica	6.676	13.434	4,0
Vin cun denominazion de pruvienienza cuntroleda (DOC)	261.386	325.711	96,0
<b>Vin dut adum</b>	<b>271.378</b>	<b>339.145</b>	<b>100,0</b>
<i>de chësc: blanch</i>	139.597	194.009	57,2



Tabela 38

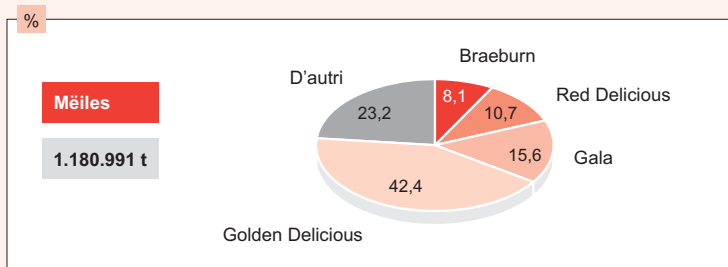
## Produzion de mëiles aldò dla sort - 2010 y 2011

SORT	2010	2011	
	Produzion per 100 kg	Produzion per 100 kg	%
<b>Mëiles</b>			
Golden Delicious	4.496.619	5.002.895	42,4
Gala	1.547.920	1.840.973	15,6
Red Delicious	1.165.898	1.259.837	10,7
Braeburn	926.359	960.764	8,1
Granny Smith	688.819	752.243	6,4
Fuji	737.079	752.524	6,4
Morgenduft	177.820	140.312	1,2
Jonagold	143.064	150.823	1,3
Winesap	107.804	91.978	0,8
Idared	35.777	24.623	0,2
D'autri	619.231	832.939	7,1
<b>Dut adum</b>	<b>10.646.390</b>	<b>11.809.911</b>	<b>100,0</b>

Grafich 7

## Produzion de mëiles - 2011

Cumposizion perzentuela



© astat 2012 - lr





Tabela 39

**Rendimënt di bòsc aldò dla sort de lèn y de si nuzeda - 2009-2011**Produzion te m<sup>3</sup>

SORT DE LÈN	2009	2010	2011
<b>Leniam</b>	<b>360.314</b>	<b>410.269</b>	<b>508.320</b>
Lèn da vètes y pèc	273.429	330.336	394.971
Leresc	41.295	48.015	63.245
Pinch	44.929	31.712	49.793
D'autri lèns da odla	168	43	35
Lèn da fueia	493	163	277
<b>Lènia da tizé</b>	<b>260.528</b>	<b>249.962</b>	<b>316.038</b>
Lèn da odla	251.943	243.537	307.895
Lèn da fueia	8.585	6.425	8.143
<b>Dut adum</b>	<b>619.632</b>	<b>660.231</b>	<b>824.358</b>

Tabela 40

**Produzion dla industria dla mineres - 2008-2010**

1.000 chilo

PRUDOT	2008	2009	2010
Porfir	62.809	124.079	159.304
Miermul	351.061	280.611	283.772
Scistes de ciauc y scistes serpentinèuses	2.763	1.398	1.530
Torba	73.706	69.223	66.383
Sablon y giara	1.373.888	1.090.824	1.543.292
Sas da sablon	15	209	64
Granit	24.109	43.713	37.575
Gneiss	5.020	1.500	1.700
Diorit	19.524	42.122	38.517



Tabela 41

**Produzion y cunsum d'energia eletrica - 2010 y 2011**

	2010	2011	
	Mio. kWh	Mio. kWh	% dla Talia
<b>Produzion</b>	<b>6.366</b>	<b>6.323</b>	<b>2,2</b>
<i>de chësta: produzion idroeletrica</i>	6.054	5.892	12,5
<b>Cunsum</b>	<b>3.196</b>	<b>3.337</b>	<b>1,1</b>
Agricultura y lëur ti bòsc	164	174	2,9
Nduustria	1.099	1.061	0,8
Servijes	1.332	1.529	1,6
Cunsums dla families	601	573	0,8

Tabela 42

**Autorisazions de frabiché pïedes do - 2009-2011**

	2009	2010	2011
	Volum te m <sup>3</sup>		
<b>Cëses da sté</b>	<b>1.445.459</b>	<b>1.678.354</b>	<b>1.402.998</b>
Nueves	1.235.051	1.310.330	1.081.813
Amplïedes	210.408	385.024	321.185
<b>Cëses nia da sté</b>	<b>2.281.914</b>	<b>2.476.985</b>	<b>2.244.389</b>
Nueves	1.618.012	1.607.434	1.620.042
Amplïedes	663.902	869.551	624.347
	Numer		
<b>Cuatïeres</b>	<b>2.713</b>	<b>3.299</b>	<b>2.627</b>
te cëses da sté	2.592	3.159	2.517
te cëses nia da sté	121	140	110
te cëses nueves	2.213	2.309	1.855
te cëses amplïedes	500	990	772





Tabela 43

**Operes publiches dl'administrations locheles - 2007-2009**

	2007	2008	2009
<b>Operes scumencedes</b>			
Numer	1.357	1.404	1.481
Soma (1.000 euro)	658.476	672.078	601.282
<b>Operes fates</b>			
Numer	3.153	3.157	3.237
Soma (1.000 euro)	885.263	891.478	818.375

Tabela 44

**Cumerz cun i stac fulestieres - 1996-2011**

Te mile euro

ANI	Mputazioms	Esputazioms	Defrënza
1996	1.715.624	1.856.610	+ 140.987
1997	1.890.085	1.875.429	- 14.656
1998	2.009.674	1.939.031	- 70.643
1999	2.265.401	2.036.695	- 228.706
2000	2.553.302	2.227.151	- 326.151
2001	2.696.654	2.278.389	- 418.265
2002	2.934.061	2.391.375	- 542.686
2003	2.951.759	2.434.048	- 517.711
2004	2.982.334	2.558.444	- 423.890
2005	3.035.075	2.594.887	- 440.188
2006	3.263.316	2.876.578	- 386.738
2007	3.676.248	3.160.576	- 515.672
2008	3.909.761	3.239.323	- 670.438
2009	3.622.527	2.760.891	- 861.636
2010	4.593.731	3.321.896	- 1.271.835
<b>2011</b>	<b>4.643.809</b>	<b>3.663.311</b>	<b>- 980.498</b>



Tabela 45

**Capacità d'albergë, persones ruvedes adalerch y prejënzes - 2009-2011**

	2009	2010	2011
<b>Strutures ulache n giata da d'albierch (a)</b>			
Tia strutures da d'albierch	4.300	4.268	4.239
D'auter che ne n'ie nia ratà strutura da d'albierch (b)	5.960	5.965	6.016
<b>Dut adum</b>	<b>10.260</b>	<b>10.234</b>	<b>10.255</b>
<b>Liec (a)</b>			
Tia strutures da d'albierch	151.472	150.934	151.018
D'auter che ne n'ie nia ratà strutura da d'albierch (b)	67.941	68.030	68.585
<b>Dut adum</b>	<b>219.413</b>	<b>218.964</b>	<b>219.603</b>
<b>Persones ruvedes adalerch (1.000)</b>			
Tia strutures da d'albierch	4.613	4.741	4.844
D'auter che ne n'ie nia ratà strutura da d'albierch (b)	941	959	1.011
<b>Dut adum</b>	<b>5.554</b>	<b>5.699</b>	<b>5.855</b>
<i>de chisc furesc</i>	3.368	3.495	3.656
<b>Prejënzes (1.000)</b>			
Tia strutures da d'albierch	22.549	22.927	23.095
D'auter che ne n'ie nia ratà strutura da d'albierch (b)	5.537	5.654	5.787
<b>Dut adum</b>	<b>28.087</b>	<b>28.580</b>	<b>28.882</b>
<i>de chisc furesc</i>	17.678	18.116	18.698
<b>Sujurnanza mesana (te dis)</b>			
Tia strutures da d'albierch	4,9	4,9	4,8
D'auter che ne n'ie nia ratà strutura da d'albierch (b)	5,9	5,9	5,7
<b>Dut adum</b>	<b>5,1</b>	<b>5,0</b>	<b>4,9</b>
<i>de chisc furesc</i>	5,2	5,2	5,1
<b>Nuzeda di liec (te dis)</b>			
Tia strutures da d'albierch	148,9	151,9	152,9

(a) La capacità rezetiva (eserzizies y lueges liet) de n ann se porta pro dala media di valores dl mëns.

(b) Majons privates, albiercs dla junanza, plazes da camping, luesc de ferias, cëses per la ferias, uties da mont y lueges de sojurnanza ala semea.



Tabela 46

**Rë dla ferates y dla stredes - 2011**

FERATES Y STREDES	Lunghëza te km
<b>Rë dla ferates</b>	<b>287</b>
<b>Rë dla stredes</b>	<b>8.544</b>
Autostredes	133
Stredes stateles	830
Stredes provinzieles	1.287
Stredes cumeneles	2.766
<i>Stredes interpoderales</i>	<i>3.528</i>

Tabela 47

**Auti per chëi che l ie uni paià la chëuta de zirculazion - 2011**

SORT DE AUTO	Numer	Uni 100 abitanc		
		Südtirol	Prov. de Trënt	Talia
Auti	269.232	52,6	58,9	61,2
Camions	37.267	7,3	8,9	7,7
D'autri auti	2.482	0,5	0,7	0,4
Motores	46.167	9,0	10,7	11,2
Carëc da tré do	3.516	0,7	1,1	0,6



Tabela 48

**Desgrazies sun streda y persones che s'à fat mel - 2008-2010**

	2008	2009	2010
<b>Nzidënc</b>	<b>1.352</b>	<b>1.235</b>	<b>1.298</b>
Danter doi o plu auti	957	898	945
Danter auti y persones a pe	141	145	145
De un n auto	254	192	208
<b>Persones che s'à fat mel</b>	<b>1.782</b>	<b>1.665</b>	<b>1.715</b>
Ferii	1.739	1.630	1.684
Morc	43	35	31
<b>Nzidënc uni 1.000 auti</b>			
Südtirol	4,0	3,6	3,2
Prov. de Trënt	4,5	3,7	3,6
Talia	4,9	4,6	4,3

Tabela 49

**Mplanc a fum aldò dla sort - 2009-2011**

SORT DE MPLANT	2009	2010	2011
Telecabines automatiches	127	128	133
Furnadoies	23	23	33
Lifc dai stuei y cabinovies	96	97	95
Schilifc	127	123	120
D'autri	5	4	4
<b>Dut adum</b>	<b>376</b>	<b>375</b>	<b>375</b>



Tabela 50

**Abunamënc ala televizion - 1965-2011**

ANI	Südtirol	Uni 100 families		
		Südtirol	Provinzia de Trënt	Talia
1965	25.948	27,0	27,0	41,9
1970	51.279	47,0	58,0	62,5
1975	82.104	71,0	79,0	74,0
1980	98.687	81,0	87,0	76,9
1985	107.646	79,0	86,8	74,3
1990	115.487	77,0	85,0	72,7
1995	122.359	82,9	89,9	80,7
2000	127.536	83,2	87,7	79,0
2005	136.310	76,0	75,8	72,6
2006	137.912	76,4	75,2	71,3
2007	141.998	73,8	72,0	68,5
2008	144.864	73,5	70,6	67,9
2009	147.299	73,6	69,5	67,2
2010	149.538	73,6	68,9	66,9
<b>2011</b>	<b>151.727</b>	<b>73,7</b>	<b>68,5</b>	<b>66,4</b>

Tabela 51

**Deponac, mprësc, cumpëida de banches y servijes per i tlienc - 2009-2011**

Valores te milions de euro

	2009	2010	2011
<b>Deponac (a)</b>	<b>9.581</b>	<b>9.956</b>	<b>11.153</b>
<b>Mprësc (a)</b>	<b>20.289</b>	<b>21.383</b>	<b>22.169</b>
<b>Cumpëida de banches (b)</b>	<b>56</b>	<b>56</b>	<b>55</b>
Banches s.p.a	5	6	5
Filieles de banches da oradecà	1	1	1
Banches populeres	1	1	1
Banches de credit cooperatif	49	48	48
<b>Purtines de banca</b>	<b>415</b>	<b>418</b>	<b>416</b>
Chemuns cun na purtina	111	111	111
<b>ATM (c)</b>	<b>622</b>	<b>601</b>	<b>597</b>
<b>POS</b>	<b>16.762</b>	<b>17.378</b>	<b>17.686</b>
<b>Home &amp; corporate banking:</b>			
Families	125.738	142.670	151.032
Firmes	15.555	15.527	16.691

(a) Dac che fej referimënt a tlienc de banca cun residënza te Südtirol

(b) Banches cun sënta te Südtirol

(c) Cumpëida de bancomat



Tabela 52

**Dependënc publics aldò dl'aministrazion de pertinenza - 2010 y 2011**

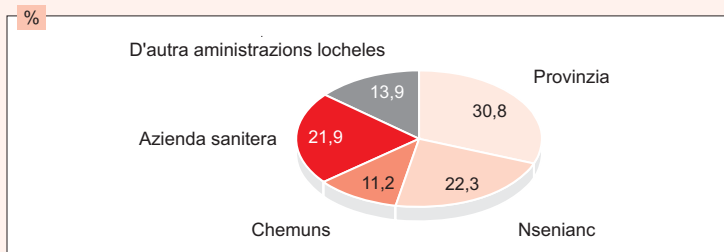
AMINISTRAZION	2010	2011
<b>Aministrations dl Stat (a)</b>		
Ministeres	915	892
Istituzions per l'assegurazion soziela	346	332
ACI	20	20
Ferata dl Stat	670	630
Posta	1.082	1.052
<b>Dut adum</b>	<b>3.033</b>	<b>2.926</b>
<b>Aministrations locheles</b>		
Aministrazion Regiunela y Cunsëi Regiunel	93	95
Aministrazion Provinziela y Cunsëi Provinziel	12.095	12.280
Aziendes destachedes dla Provinzia	246	252
Nsenienc (b)	8.863	8.906
Azienda sanitera	8.684	8.710
Chemuns	4.452	4.473
Istituzions per l'assistënza soziela	2.184	2.331
Cumunitèies raioneles (c)	2.629	2.629
D'otra ministrations locheles	171	171
<b>Dut adum</b>	<b>39.417</b>	<b>39.847</b>
<b>Dut adum</b>	<b>42.450</b>	<b>42.773</b>

- (a) I ca. 4000 dependënc dl Minister naziunel y de chèl dla defeja (polizai, carabinieri, militar) ne n'ie nia leprò.
- (b) Stluc ite i diretëures de scola
- (c) Ratà leprò l'Azienda Speziela di Servijes Soziei Bulsan

Grafich 8

**Dependënc publics aldò dl'aministrazion lochela - 2011**

Cumposizion perzentuela



© astat 2012 - lr





Tabela 53

**Spěises bele abudes dl'administracions locheles aldò dla classificazione funziunela - 2009 y 2010**

Somes de cassa te mile euro

	2009	2010	Variasion %
Aministrazion generela	439.623	454.306	+3,3
Defendura, segurèza publica y giustizia	91.063	68.343	-24,9
Istruzion, cultura, sport y tëmp liede	1.431.850	1.417.755	-1,0
Cèses da sté y urbanistica	245.693	238.656	-2,9
Sanità	1.175.217	1.371.016	+16,7
Assistènza soziela	407.994	403.704	-1,1
D'autri ntervènc soziei	223.614	204.998	-8,3
Trasporc publics	284.451	313.634	+10,3
Rè dla stredes	311.003	298.562	-4,0
Agricoltura	244.059	222.784	-8,7
Energia, ndustria dla mineres, ndustria	753.124	753.573	+0,1
Artejanat	42.998	45.621	+6,1
Turism	141.022	126.189	-10,5
Cumerz	32.576	42.014	+29,0
D'autri ntervènc tl ciamp dl'economia	70.231	116.213	+65,5
Tò y jì cun refudam, smaltimènt dla eghes pazies	207.528	215.711	+3,9
Defendura dl ambient	36.154	37.091	+2,6
D'autri operes publiches	56.768	60.285	+6,2
D'autri spěises che n ne possa nia atribul	114.696	114.336	-0,3
<b>Dut adum</b>	<b>6.309.664</b>	<b>6.504.791</b>	<b>+3,1</b>



Tabela 54

**Falimënc detlarei aldò dl ciamp dl'economia - 2009-2011**

CIAMP DL'ECONOMIA	2009	2010	2011
Ndustria de lëures fac a man	7	5	7
Ciamp dl frabiché	27	23	20
Cumerz	18	12	13
Strutures da d'albierch	10	6	12
D'autri servijes	12	14	7
<b>Dut adum</b>	<b>74</b>	<b>60</b>	<b>59</b>
<i>de chisc: sozieteies</i>	67	56	51

Tabela 55

**Prutesc - 2010 y 2011**

	Numer		Soma (mile euro)	
	2010	2011	2010	2011
Cambiali	1.570	1.398	2.713	2.701
Tratte	37	19	132	46
Scechs	207	151	1.883	1.602
<b>Dut adum</b>	<b>1.814</b>	<b>1.568</b>	<b>4.727</b>	<b>4.348</b>
uni 1.000 abitanc				
Südtirol	3,6	3,1	9,4	8,6
Talia	24,0	22,9	66,5	60,8

Tabela 56

**Delic dac sëura dala Forzes de polizai al'Autorità dla giustizia per sort de delit - 2010**

SORT DE DELIT	Provincia de Bulsan	Provincia de Trënt
Omizide, ferides uludes y d'autri delic de sanch	602	568
Manacedes y ngiuries	648	1.239
Rubaries y rapines	7.402	7.356
Danns a cosses	1.724	2.248
Trapuledes y ngians nformatics	583	655
Delic che à da nfé cun droghes	267	226
D'autri delic	3.490	3.646
<b>Dut adum</b>	<b>14.716</b>	<b>15.938</b>



**Statistisches Jahrbuch für Südtirol  
Annuario Statistico della provincia di Bolzano**

2009	edizion te doi rujenedes, 556 plates, 2009
2010	edizion te doi rujenedes, 556 plates, 2010
2011	edizion te doi rujenedes, 562 plates, 2011

**Südtirol n zifres**

2010	dat ora te doi rujenedes y ladin de Gherdëina, 48 plates, 2010
2011	dat ora te doi rujenedes y ladin de Gherdëina, 48 plates, 2011
2012	dat ora te doi rujenedes y ladin de Gherdëina, 48 plates, 2012

**In Zahlen  
In cifre**

Nr. 5	<b>Bildung in Zahlen 2009-2010</b> <b>Istruzione in cifre 2009-2010</b> edizion te doi rujenedes, 84 plates, 2011
Nr. 6	<b>Bildung in Zahlen 2010-2011</b> <b>Istruzione in cifre 2010-2011</b> edizion te doi rujenedes, 84 plates, 2012
Nr. 7	<b>Bildung in Zahlen 2011-2012</b> <b>Istruzione in cifre 2011-2012</b> edizion te doi rujenedes, 84 plates, 2012
Nr. 8	<b>Soziale Einrichtungen in Zahlen 2011</b> <b>Presidi socio-assistenziali in cifre 2011</b> edizion te doi rujenedes, 96 plates, 2012

**ASTAT - Schriftenreihe  
Collana ASTAT**

Nr. 183	<b>Immigration in Südtirol - 2011</b> <b>Immigrazione in Alto Adige - 2011</b> edizion te doi rujenedes, 216 plates, 2012
Nr. 184	<b>Seilbahnen in Südtirol - 2011</b> <b>Impianti a fune in Alto Adige - 2011</b> edizion te doi rujenedes, 98 plates, 2012
Nr. 185	<b>Bautätigkeit und Immobilienmarkt in Südtirol - 2011</b> <b>Attività edilizia e mercato immobiliare in provincia di Bolzano - 2011</b> edizion te doi rujenedes, 200 plates, 2012
Nr. 186	<b>Vornamen in Südtirol - 2011</b> <b>Nomi propri in provincia di Bolzano - 2011</b> edizion te doi rujenedes, 86 plates, 2012
Nr. 187	<b>Die Südtiroler Wirtschaft - 2011</b> <b>Rapporto sull'economia dell'Alto Adige - 2011</b> edizion te doi rujenedes, 172 plates, 2012
Nr. 188	<b>Lebenswelten der Männer in Südtirol - 2010</b> <b>Il mondo maschile in Alto Adige - 2010</b> edizion te doi rujenedes, 170 plates, 2012

**ASTAT DVD - Statistiksammlung 1981-2011  
ASTAT DVD - Raccolta statistica 1981-2011**