


# Südtirol n zifres

30  
Jahre  
anni  
ann



# 2010

AUTONOME PROVINZ  
BOZEN - SÜDTIROL

**Abt. 8 - Landesinstitut  
für Statistik**



PROVINCIA AUTONOMA  
DI BOLZANO - ALTO ADIGE

**Rip. 8 - Istituto provinciale  
di statistica**

PROVINCIA AUTONOMA DE BULSAN - SÜDTIROL

**Rep. 8 - Istitut provinziel de statistica**

# Usservazions danora

## SENIFICAT DI SĒNIES

Tla tabeles de chĕsta publicazion vĕniel adurvà chisc sĕnies:

Rissa (-):           a) I fenomenn ne n'ie nia;  
                          b) I fenomenn ie y vĕn nce nresci, ma l ne n'ie nia unì a se l dé un n cajo.

Cater ponc (....): I fenomenn ie, ma l mancia per vel'gauja uni nfirmazion.

Doi ponc (..):       mpede la zifres che ne n'ie nia unfat a nul, ma de manco dl mez dla unità plu pìtta tĕuta n cunscidrazion.

## PAROLES SCURTEDES

Tla funtanes japé dla tabeles possel vester chĕsta paroles scurtedes:

ASTAT: Istitut provinziel de statistica, Bulsan;

ISTAT: Istitut naziunel de statistica, Roma.

## TURENDÉ SU Y JU

N generel iel uni turendà zĕnza tenì cont dl total. A chĕsta maniera possel unì a se l dé che a cumpedé adum i singui dac vĕniel ora de pitla defrĕnzes dala soma ndut. Chĕsc vĕn a se l dé dantaldut pra perzentueles y valores de scioldi.

## RESULTAC PER NTANT Y RETIFICHEI

I resultat che à n tĕmp de referimĕnt daujin vel n pert mé per ntant. L possa vester che te na edizion che vĕn do iesi unii retifichei. I resultat che ie te publicazion plu vedles y che ne n'ie nia unfat te chĕsta publicazion ie unii retifichei.

© **Dat ora dala**

Provincia Autonoma de Bulsan - Südtirol  
Istitut provinziel de statistica - ASTAT  
Bulsan 2010

**Per apustazions:**

ASTAT  
Streda Kanonikus Michael Gamper 1  
I-39100 Bulsan  
Tel. 0471 41 84 03  
Fax 0471 41 84 19

**Per d'otra nformazions:**

Statistische Informationsstelle / Centro d'informazione statistica  
Tel. 0471 41 84 04, 41 84 05

Internet: [www.provinz.bz.it/astat](http://www.provinz.bz.it/astat)

E-mail: [astat@provinz.bz.it](mailto:astat@provinz.bz.it)

La stampa de na pert o de dut l cuntenut, la defujion y adurvanza di dac, dla nformazions, dla tabeles y di grafics ie lasceda pro mé sce l vën nunzià la funtana (autëur y titul).

**Redazion:**

Benvenuto Oscar

**Layout y grafica:**

Lantschner Raimund  
Stauder Renata

**Translazion:**

Istitut Ladin "Micurà de Rü", Comploj Karin

**Stamparia:** ATHESIA, Bulsan

Stampà sun papier majarà zënza tior  
Spedizion tres abunamënt dla posta

**Funtana dla nformazions:**

Sciche funtana dla nformazions iel dantaldut uni tët nformazions dla statistica ufiziela, che n pert ie unides registredes diretamënter dal Istitut provinziel de statistica (ASTAT) y n pert ieles unides têtes ora da de plu publicazions dl ISTAT. Mplu iel uni metù a desposizion nformazions da chisc istituc y ufizies dl'aministrazion publica:

Ufize idrografich provinziel, Ufize provinziel di uspedei, Ntendënzes scolastiches, Secretariat per i ejams de bilinguism, Majon dl cumerz, SIAE, Ufize provinziel de lëur, Repartizion provinziela d'agricultura, Repartizion provinziela di bòsc, Ufize provinziel restruturazion ndustriela, ENEL, Ufize provinziel dla furnadoies, Telecom, RAI, Banca d'Italia, Provincia Autonoma de Trënt.

Purempò ie mé l'ASTAT respunsabl, che i valores sibe unii stampej y laurai ora drët.



## Ambient y Raion

1	Spersa dl raion aldò dl'autèza	6
2	Numer de chemuns y spersa dl raion aldò dla tlasses de grandèza dla spersa - 2009	6
3	Spersa provinziela aldò dla nuzeda - 2000	7
4	Situazion dl clima - 2009	7



## Popolazion y vita soziela

5	Svilup dla popolazion te Südtirol y tla majera ziteies dla Provinzia - 1754-2001	8
6	Spersa, popolazion nciaseda y densità dla popolazion tla zircostrizions ai 31.12.2009	9
7	Popolazion nciaseda ti chemuns y tla zircostrizions - 2009, 2001 y 1991	10
8	Chemuns y popolazion nciaseda aldò dla tlasses de grandèza dla popolazion ai 31.12.2009	14
9	Detlarazions de purtenienza y d'agregazion aldò dla grupa de rujeneda pra la Cumpededada dla jënt 2001	15
10	Cunsistènza perzentuela dla trèi grupes de rujeneda (sun duta la detlarazions che vel che ie unides fates pra la Cumpededada dla jënt 2001) per chemun	16
11	Popolazion nciaseda aldò dla grupa de rujeneda pra la Cumpededades dla jënt dal 1880 nchin al 2001	19
12	Muvimènt naturel dla popolazion - 2007-2009	20
13	Dureda mesana de vita - 2009	20
14	Matrimonesc, spartizions legheles y devorzies - 2007-2009	21
15	Imigrazions y emigrazions aldò dl raion de pruvienienza y de destinazion - 2007	22
16	Families aldò dl numer de persones dla familia - 2001 y 2009	23
17	Morc aldò dla grupa de gaujes de mort - 2009	23
18	Cèses de cura, numer y nuzeda di liec - 2009	24
19	Aborc fac aldò dla lege - 2007-2009	24
20	Persones che s'à tèut la vita - 2005-2009	24
21	Scoles: tlasses y sculeies scric ite aldò dl lingaz de nseniamènt - Ann de scola 2009/2010	25
22	Popolazion nciaseda dai 14 ani insù, èi y èiles, y nivel d'istruzion - 1991 y 2001	26
23	Ejams de bilinguism, èi y èiles, aldò dl nivel - 1977-2009	26

24	Sort de museum, dis de giaurida y vijitadëures - 2009	27
25	Lauranc, èi y èiles, per ciamp dl'economia - 2009	27
26	Dejocupazion - 2007-2009	28
27	Cuatieres - Cumpededes dla jënt 1981, 1991 y 2001	29
28	Valor di cunsums dla families aldò dla grupes de cunsum - 2009	30



## Economia y aziendes

29	Posc de lëur y lauranc per ciamp dl'economica - 1981, 1991 y 2001	31
30	Perzentueles mesanes de nflazion a Bulsan, Trënt y tla Talia - 2007-2009	32
31	Cont economich dl avèi y dl'adurvanza - 2007-2008	32
32	Valor njuntà ai priejes de produzion y prudot nazional brutto ai priejes de marcià - 2007-2008	33
33	Valores per persona de n valguna grandëzes economiches te Südtirol y tla Talia - 2007-2008	34
34	Aziendes da paura y si spersa aldò dla nuzeda dl grunt - 2000	35
35	Aziendes che zidla tieres y cè de bestiam aldò dla sort - 2000	35
36	Produzion da paura aldò dla sort de produzion - 2007-2009	36
37	Produzion de vin - 2008-2009	36
38	Produzion de mëiles aldò dla sort - 2008-2009	37
39	Rendimënt di bòsc aldò dla sort de lën y de si nuzeda - 2007-2009	38
40	Produzion dla ndustria dla mineres - 2006-2008	38
41	Produzion y cunsum d'energia eletrica - 2008-2009	39
42	Autorisazions de frabiché pieder do - 2007-2009	39
43	Operes publiches dl'aministracions locheles - 2007-2009	40
44	Cumerz cun i stac fulestieres - 1995-2009	40
45	Capazità d'albergè, persones ruvedes adalerch y prejënzes - 2007-2009	41
46	Rè dla ferates y dla stredes - 2009	42
47	Auti per chëi che l ie uni paia la chëuta de zirculazion - 2009	42
48	Desgrazies sun streda y persones che s'à fat mel - 2007-2009	43
49	Mplanc a fum aldò dla sort - 2007-2009	43
50	Abunamënc ala televijion - 1965-2009	44
51	Deponac, mprësc, cumpëida de banches y servijes per i tlienc - 2007-2009	44



## Aministrazion publica y giustizia

52	Dependënc publics aldò dl'aministrazion de purtenienza - 2008-2009	45
53	Spëises bele abudes dl'aministrazions locheles aldò dla classifcazion funziounela - 2007-2008	46
54	Falimënc detlarej aldò dl ciamp dl'economia - 2007-2009	47
55	Prutesc - 2008-2009	47
56	Delic dac sëura dala Forzes de polizai al'Autorità dla giustizia per sort de delit - 2008	47

## Grafics

1	Svilup dla popolazion te Südtirol y tla majera ziteies dla Provinzia - 1869-2001	8
2	Nasciui, morc y matrimonesc uni 1.000 abitanc - 1950-2009	21
3	Saldo de migrazion aldò dl raion de pruenienza y de destinazion - 2007	22
4	Sculeies tla scolines, scoles elementeres, mesanes y autes - 1970/71-2009/10	25
5	Lauranc, èi y ëiles, per ciamp dl'economia - 2009	28
6	Aziendes che zidla tieres aldò dla sort - 2000	34
7	Produzion de mëiles - 2009	37
8	Dependënc publics aldò dl'aministrazion lochela - 2009	45



Tabela 1

**Spersa dl raion aldò dl'autèza**

AUTÈZA (metri s.l.m.)	Spersa	
	km <sup>2</sup>	%
Nchina 500	292,09	3,9
500 - 700	207,88	2,8
700 - 800	126,05	1,7
800 - 1.000	419,99	5,7
1.000 - 1.200	521,96	7,1
1.200 - 1.500	1.068,76	14,4
Passa 1.500	4.763,70	64,4
<b>Dut adum</b>	<b>7.400,43</b>	<b>100,0</b>

Tabela 2

**Numer de chemuns y spersa dl raion aldò dla tlasses de grandèza dla spersa - 2009**

TLAS DE GRANDÈZA DLA SPERSA (te km <sup>2</sup> )	Numer de chemuns	Spersa km <sup>2</sup>
Nchina 5	6	20,65
5 - 10	3	20,79
10 - 20	14	210,96
20 - 40	28	824,33
40 - 60	21	1.017,72
60 - 100	20	1.536,97
100 - 250	23	3.466,51
Passa 250	1	302,50
<b>Dut adum</b>	<b>116</b>	<b>7.400,43</b>



Tabela 3

**Spersa provinziela aldò dla nuzeda - 2000**

NUZEDA	Spersa	
	km <sup>2</sup>	%
Spersa cultiveda	2.670	36,1
Bosch	2.920	39,5
Spersa nia nuzeda y bosch	145	2,0
Spersa nia produtiva	1.665	22,5
<b>Dut adum</b>	<b>7.400</b>	<b>100,0</b>

Funtana: ISTAT, laurà ora dal ASTAT

Tabela 4

**Situazion dl clima - 2009**

STAZION DE MESURAZION	Autèza (metri s.l.m.)	Temp. mesana dl'aria - °C		Nëif y plueia		
		Normal	2009	Norm. mm	2009 mm	2009 dis
St.Valentin auf der Haide (Graun i.V.)	1.520	4,4	5,1	613,2	568,4	82
Schlanders	718	9,9	11,1	493,4	446,0	63
St.Leonhard te Passeier	644	10,0	10,4	1.044,9	1.199,3	93
Maran	333	11,5	12,4	704,3	748,6	72
Sterzing	948	7,9	8,8	774,0	724,0	85
St.Magdalena te Gsies	1.398	6,2	5,3	866,2	877,2	97
Persenon	560	9,9	11,6	669,8	737,4	77
Bulsan	254	12,2	13,3	712,8	640,8	69





Tabela 5

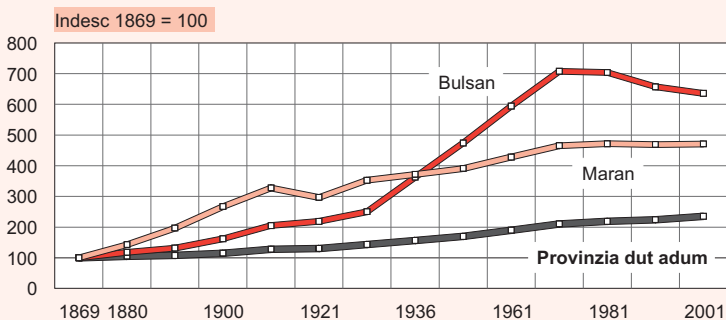
**Svilup dla populazion te Südtirol y tla majera ziteies dla Provinzia - 1754-2001**

Populazion nciaseda aldò dla Cumpededes dla jënt

ANN	Südtirol dut adum	Bulsan	Maran	Persenon
1754	163.000	....	....	....
1837	183.727	10.499	....	....
1869	196.686	14.941	7.142	7.399
1880	205.306	17.441	9.812	7.849
1890	210.285	19.242	13.552	8.534
1900	222.793	23.521	18.544	8.882
1910	251.451	30.424	23.640	10.049
1921	256.610	32.679	21.177	10.424
1931	282.158	37.351	25.196	11.659
1936	298.290	45.505	25.611	11.242
1951	333.900	70.898	27.908	11.797
1961	373.863	88.799	30.614	13.456
1971	414.041	105.757	33.235	16.017
1981	430.568	105.180	33.711	16.101
1991	440.508	98.158	33.504	16.992
<b>2001</b>	<b>462.999</b>	<b>94.989</b>	<b>33.656</b>	<b>18.359</b>

Grafich 1

**Svilup dla populazion te Südtirol y tla majera ziteies dla Provinzia - 1869-2001**



L indesc de svilup dla populazion de Persenon ie feter unfat a chèl che ie a nivel dla Provinzia

© astat 2010 - Ir





Tabela 6

**Spersa, populazion nciaseda y densità dla populazion tla zircostrizons ai 31.12.2009**

	Spersa km <sup>2</sup>	Populazion nciaseda	Abitanc per km <sup>2</sup>
<b>Cumunità raionela</b>			
Vinschgau	1.441,68	35.479	25
Burggrafenamt	1.100,73	97.315	88
Überetsch-Südt. Unterland	423,60	71.435	169
Bulsan	52,34	103.135	1.970
Salten-Scillier	1.036,63	48.020	46
Val dl Isarch	623,78	49.840	80
Wipptal	650,01	19.124	29
Puster	2.071,66	79.086	38
<b>Zircostrizion de statistica</b>			
Maran-Schlanders	2.530,07	131.033	52
Bulsan	1.588,96	228.700	144
Persenon-Sterzing	1.320,27	67.757	51
Burnech	1.961,13	75.844	39
<b>Valedes ladines</b>	<b>511,13</b>	<b>19.700</b>	<b>39</b>
<b>Südtirol dut adum</b>	<b>7.400,43</b>	<b>503.434</b>	<b>68</b>



Tabela 7

**Populazion nciaseda ti chemuns y tla zircostrizions - 2009, 2001 y 1991**

CHEMUN	Populazion 31.12.2009	Populazion CJ 2001	Populazion CJ 1991
Aldein / Aldino	1.658	1.656	1.590
Algund / Lagundo	4.782	4.169	3.841
Altrei / Anterivo	389	387	395
Andrian / Andriano	1.025	794	758
Auer / Ora	3.529	3.022	2.637
<b>Badia (Abtei / Badia)</b>	<b>3.358</b>	<b>3.015</b>	<b>2.722</b>
Braies (Prags / Braies)	660	633	613
Branzoll / Bronzolo	2.640	2.293	1.973
Bulsan-Balsan (Bozen / Bolzano)	103.135	94.989	98.158
Burgstall / Postal	1.715	1.435	1.268
Burnech-Bornech (Bruneck / Brunico)	15.370	13.618	12.624
Ciastel-Ciastel (Kastelruth / Castelrotto)	6.456	5.994	5.600
<b>Curvea-Corvara (Corvara i.B.)</b>	<b>1.307</b>	<b>1.266</b>	<b>1.236</b>
Deutschnofen / Nova Ponente	3.876	3.565	3.231
Eppan a.d.W. / Appiano s.s.d.v.	14.013	12.657	10.914
Falzes (Pfalzen / Falzes)	2.560	2.255	2.049
Feldthurns / Velturno	2.721	2.541	2.302
Fie (Völs a.S. / Fiè a.S.)	3.427	3.038	2.649
Franzensfeste / Fortezza	971	892	915
Freienfeld / Campo di Trens	2.677	2.458	2.383
Funes (Villnöß / Funes)	2.532	2.379	2.309
Gais	3.146	2.865	2.537
Gargazon / Gargazzone	1.589	1.366	1.140
Glurns / Glorenza	871	883	795
Graun i.V. / Curon Venosta	2.449	2.379	2.331
Gsies / Valle di Casies	2.218	2.098	2.008
Hafing / Avelengo	732	709	623
Jenesien / S.Genesisio	2.935	2.703	2.353
Kaltern a.d.W. / Caldaro s.s.d.v.	7.572	6.852	6.337
Karneid / Cornedo all'Isarco	3.330	3.113	2.764
Kastelbell-Tschars / Castelbello-Ciardes	2.383	2.328	2.317
Kiens / Chienes	2.722	2.641	2.476
Kuens / Caines	396	318	304
Kurtatsch a.d.W. / Cortaccia s.s.d.v.	2.245	2.085	1.812
Kurtinig a.d.W. / Cortina s.s.d.v.	637	594	552
Laas / Lasa	3.896	3.700	3.514
Laion-Laiun (Lajen / Laion)	2.586	2.261	1.945
Lana	11.120	9.759	8.631
Latsch / Laces	5.145	4.870	4.320
Laurein / Lauregno	359	361	346



Tabela 7 - va inant

**Populazion nciaseda ti chemuns y tla zircostrizions - 2009, 2001 y 1991**

CHEMUN	Populazion 31.12.2009	Populazion CJ 2001	Populazion CJ 1991
<b>La Val (Wengen / La Valle)</b>	<b>1.281</b>	<b>1.232</b>	<b>1.199</b>
Leifers / Laives	16.964	15.069	13.707
Lujon-Lijun (Lüsen / Luson)	1.539	1.455	1.373
Mals / Malles Venosta	5.050	4.835	4.608
Maran (Meran / Merano)	37.673	33.656	33.504
<b>Mareo (Enneberg / Marebbe)</b>	<b>2.899</b>	<b>2.682</b>	<b>2.574</b>
Margreid a.d.W. / Magrè s.s.d.v.	1.295	1.181	1.002
Marling / Marlengo	2.488	2.197	2.041
Martell / Martello	871	891	845
Mölten / Meltina	1.610	1.447	1.214
Montan / Montagna	1.601	1.480	1.390
Moos in Pass. / Moso in Pass.	2.195	2.170	2.171
Mühlbach / Rio di Pusteria	2.863	2.640	2.410
Mühlwald / Selva dei Molini	1.482	1.455	1.440
Nals / Nalles	1.761	1.577	1.413
Naturns / Naturno	5.440	5.089	4.535
Natz-Schabs / Naz-Sciaves	2.886	2.430	2.051
Neumarkt / Egna	4.926	4.339	4.013
Niederdorf / Villabassa	1.454	1.308	1.229
Nueva Ladina-Nöia Ladina (Welschnofen / Nova Levante)	1.922	1.825	1.712
Olaneres (Villanders / Villandro)	1.908	1.830	1.748
Partschins / Parcines	3.477	3.192	2.911
Perbian (Barbian / Barbiano)	1.580	1.520	1.444
Percha / Perca	1.424	1.313	1.172
Persenon-Porsenù (Brixen / Bressanone)	20.512	18.359	16.992
Pfatten / Vadena	1.003	842	707
Pfitsch / Val di Vizze	2.721	2.619	2.508
Plaus	683	547	380
Prad am Stilfser Joch / Prato allo Stelvio	3.370	3.140	3.027
Prëner (Brenner / Brennero)	2.118	2.066	2.242
Prettau / Predoi	596	633	663
Proveis / Proves	273	288	298
Pruca (Waidbruck / Ponte Gardena)	183	181	210
Rasen-Antholz / Rasun Anterselva	2.882	2.700	2.506
Ratschings / Racines	4.331	4.010	3.594
Redant (Rodeneck / Rodengo)	1.181	1.157	1.031
Renon (Ritten / Renon)	7.507	6.993	6.101
Riffian / Rifiano	1.291	1.192	1.048
Salurn / Salorno	3.523	2.938	2.548
Sanciana-Sančiana (Innichen / S.Candido)	3.198	3.107	3.073



Tabela 7 - va inant

**Populazion nciaseda ti chemuns y tla zircostrizions - 2009, 2001 y 1991**

CHEMUN	Populazion 31.12.2009	Populazion CJ 2001	Populazion CJ 1991
Sand in Taufers / Campo Tures	5.230	4.880	4.436
St.Leonhard in Pass. / S.Leonardo in Pass.	3.509	3.437	3.330
St.Martin in Pass. / S.Martino in Pass.	3.111	2.832	2.700
St.Pankraz / S.Pancrazio	1.589	1.608	1.620
S.Lauränz (St.Lorenzen / S.Lorenzo d.S.)	3.717	3.438	3.085
S.Martin de Tor (St.Martin i.T. / S.Martino i.B.)	1.725	1.690	1.495
S.Crestina (St.Christina i.G. / S.Cristina V.G.)	1.900	1.738	1.598
Sarntal / Sarentino	6.863	6.620	6.324
Schenna / Scena	2.836	2.677	2.527
Schlanders / Silandro	6.014	5.733	5.366
Schluderns / Sluderno	1.853	1.848	1.718
Schnals / Senales	1.367	1.394	1.379
Sëlva (Wolkenstein i.G. / Selva V.G.)	2.624	2.513	2.394
Sest-Le Sest (Sexten / Sesto)	1.940	1.906	1.829
Sterzing / Vipiteno	6.306	5.785	5.596
Stilfs / Stelvio	1.228	1.310	1.323
Taufers im Münstertal / Tubre	982	949	952
Terenten / Terento	1.711	1.572	1.433
Terlan / Terlano	4.132	3.579	3.117
Tires (Tiers / Tires)	964	884	834
Tirol (Tirol / Tirolo)	2.428	2.356	2.237
Tisens / Tesimo	1.850	1.809	1.721
Tluses-Tlüses (Klausen / Chiusa)	5.134	4.613	4.284
Toblach / Dobbiaco	3.249	3.240	3.122
Tramin a.d.W. / Termeno s.s.d.v.	3.282	3.193	2.963
Truden im Naturpark / Trodena nel parco nat.	1.001	957	946
Tschermers / Cermes	1.393	1.228	1.118
Ulten / Ultimo	2.928	3.006	2.945
U.L.Frau i.W.-St.Felix / Senale-S.Felice	780	787	709
Urtijëi (St.Ulrich / Ortisei)	4.606	4.484	4.222
Vahm / Varna	4.215	3.577	3.269
Valdaura-Valdaora (Olang / Valdaora)	3.042	2.797	2.591
Val de Turesc (Ahrntal / Valle Aurina)	5.876	5.517	5.261
Vandoes (Vintl / Vandoes)	3.242	3.108	2.961
Vöran / Verano	917	880	795
Welsberg-Taisten / Monguelfo-Tesido	2.797	2.528	2.402
<b>Südtirol dut adum</b>	<b>503.434</b>	<b>462.999</b>	<b>440.508</b>

CJ = Cumpededada dla jënt



Tabela 7 - va inant

**Populazion nciaseda ti chemuns y tla zircostrizions - 2009, 2001 y 1991**

	Populazion 31.12.2009	Populazion CJ 2001	Populazion CJ 1991
<b>Cumunità raionela</b>			
Vinschgau	35.479	34.260	32.495
Burggrafenamt	97.315	88.645	84.156
Überetsch-Südt. Unterland	71.435	63.918	57.361
Bulsan	103.135	94.989	98.158
Salten-Scilier	48.020	44.917	40.996
Val dl Isarch	49.840	44.943	41.368
Wipptal	19.124	17.830	17.238
Puster	79.086	73.497	68.736
<b>Zircostrizion de statistica</b>			
Maran-Schlanders	131.033	121.328	115.238
Bulsan	228.700	209.363	201.527
Persenon-Sterzing	67.857	61.919	57.968
Burnech	75.844	70.389	65.775
<b>Valedes ladines</b>	<b>19.700</b>	<b>18.620</b>	<b>17.440</b>
<b>Südtirol dut adum</b>	<b>503.434</b>	<b>462.999</b>	<b>440.508</b>

CJ = Cumpededa dla jënt



Tabela 8

**Chemuns y populazion nciaseda aldò dla tlassa de grandèza dla populazion ai 31.12.2009**

DA ... NCHINA ... ABITANC	Numer de chemuns	Populazion nciaseda		
		Numer	%	
Nchina	1.000	17	11.234	2,2
1.000 - 2.000		31	47.183	9,4
2.000 - 3.000		25	65.333	13,0
3.000 - 5.000		24	88.274	17,5
5.000 - 10.000		12	72.593	14,4
10.000 - 25.000		5	77.979	15,5
Maran		1	37.673	7,5
Bulsan		1	103.135	20,5
<b>Dut adum</b>		<b>116</b>	<b>503.434</b>	<b>100,0</b>



Tabela 9

**Detlarazions de purtenienza y d'agregazion aldò dla grupa de rujeneda  
pra la Cumpededa dla jënt 2001**

	Detlarazions de purtenienza ala grupa de rujeneda	Detlarazions d'agregazion ala grupa de rujeneda	Soma dla detlarazions che vel
Valores assoluc			
Talian	110.206	3.288	113.494
Tudësch	290.774	5.687	296.461
Ladin	18.124	612	18.736
<b>Dut adum</b>	<b>419.104</b>	<b>9.587</b>	<b>428.691</b>
Cumposizion perzentuela aldò dla sort de detlarazion			
Talian	97,10	2,90	100,00
Tudësch	98,08	1,92	100,00
Ladin	96,73	3,27	100,00
<b>Dut adum</b>	<b>97,76</b>	<b>2,24</b>	<b>100,00</b>
Cumposizion perzentuela aldò dla grupa de rujeneda			
Talian	26,30	34,30	26,47
Tudësch	69,38	59,32	69,15
Ladin	4,32	6,38	4,37
<b>Dut adum</b>	<b>100,00</b>	<b>100,00</b>	<b>100,00</b>





Tabela 10

**Cunsistënza perzentuela dla trêi grupes de rujeneda (sun duta la detla-razions che vel che ie unides fates pra la Cumpededa dla jënt 2001) per chemun**

CHEMUN	Valores perzentuei		
	Talians	Tudësc	Ladins
Aldein / Aldino	1,37	98,38	0,25
Algund / Lagundo	12,93	86,81	0,26
Altrei / Anterivo	8,56	91,44	0,00
Andrian / Andriano	2,55	97,32	0,13
Auer / Ora	29,84	69,91	0,25
<b>Badia (Abtei / Badia)</b>	<b>3,88</b>	<b>2,69</b>	<b>93,43</b>
Braies (Prags / Braies)	2,79	96,89	0,33
Branzoll / Bronzolo	59,85	39,68	0,47
Bulsan-Balsan (Bozen / Bolzano)	73,00	26,29	0,71
Burgstall / Postal	25,64	73,99	0,37
Burnech-Bornech (Bruneck / Brunico)	14,91	83,14	1,95
Ciastel-Ciastel (Kastelruth / Castelrotto)	3,43	81,83	14,74
<b>Curvea-Corvara (Corvara i.B.)</b>	<b>4,42</b>	<b>4,58</b>	<b>91,00</b>
Deutschnofen / Nova Ponente	2,51	97,10	0,39
Eppan a.d.W. / Appiano s.s.d.v.	12,47	87,16	0,37
Falzes (Pfalzen / Falzes)	1,78	97,31	0,91
Feldthurns / Velturno	0,89	98,56	0,55
Fié (Völs a.S. / Fiè a.S.)	3,99	95,56	0,45
Franzensfeste / Fortezza	40,69	57,82	1,49
Freienfeld / Campo di Trens	3,30	96,22	0,48
Funes (Villnöß / Funes)	0,93	98,72	0,35
Gais	3,09	96,68	0,22
Gargazon / Gargazzone	21,32	78,22	0,46
Glurns / Glorenza	3,37	96,51	0,12
Graun i.V. / Curon Venosta	2,33	97,67	0,00
Gsies / Valle di Casies	1,43	98,47	0,10
Hafling / Avelengo	2,33	97,67	0,00
Jenesien / S.Genesio	2,59	97,29	0,12
Kaltern a.d.W. / Caldaro s.s.d.v.	6,64	93,06	0,30
Karneid / Cornedo all'Isarco	12,38	87,27	0,34
Kastelbell-Tschars / Castebello-Ciardes	1,05	98,86	0,09
Kiens / Chienes	2,41	96,82	0,77
Kuens / Caines	2,90	97,10	0,00
Kurtatsch a.d.W. / Cortaccia s.s.d.v.	3,44	96,21	0,35
Kurtinig a.d.W. / Cortina s.s.d.v.	30,55	68,92	0,53
Laas / Lasa	2,29	97,54	0,17
Laion-Laiun (Lajen / Laion)	5,34	90,82	3,84
Lana	7,91	91,80	0,29
Latsch / Laces	2,61	97,32	0,07
Laurein / Lauregno	0,28	99,72	0,00



Tabela 10 - va inant

**Cunsistënza perzentuela dla trëi grupes de rujeneda (sun duta la detla-  
razions che vel che ie unides fates pra la Cumpededa dla jënt 2001) per  
chemun**

CHEMUN	Valores perzentuei		
	Talians	Tudësc	Ladins
<b>La Val (Wengen / La Valle)</b>	<b>0,58</b>	<b>1,75</b>	<b>97,67</b>
Leifers / Laives	70,42	29,07	0,51
Lujon-Lijun (Lüsen / Luson)	0,83	98,95	0,23
Mals / Malles Venosta	3,08	96,83	0,09
Maran (Meran / Merano)	48,01	51,50	0,49
<b>Mareo (Enneberg / Marebbe)</b>	<b>2,75</b>	<b>3,95</b>	<b>93,30</b>
Margreid a.d.W. / Magrè s.s.d.v.	15,96	83,49	0,56
Marling / Marlengo	11,26	88,50	0,24
Martell / Martello	0,70	99,30	0,00
Mölten / Meltina	2,77	97,09	0,15
Montan / Montagna	6,04	93,82	0,15
Moos in Pass. / Moso in Pass.	0,91	99,09	0,00
Mühlbach / Rio di Pusteria	4,03	95,31	0,66
Mühlwald / Selva dei Molini	0,73	99,19	0,07
Nals / Nalles	5,05	94,62	0,33
Naturns / Naturno	2,89	97,07	0,04
Natz-Schabs / Naz-Sciaves	5,39	93,62	0,99
Neumarkt / Egna	37,97	61,65	0,37
Niederdorf / Villabassa	6,68	93,32	0,00
Nueva Ladina-Nöia Ladina (Welschnofen / Nova Levante)	3,45	96,19	0,36
Olaneres (Villanders / Villandro)	1,37	98,29	0,34
Partschins / Parcines	2,96	96,97	0,07
Perbian (Barbian / Barbiano)	2,02	97,47	0,51
Percha / Perca	2,54	96,82	0,64
Persenon-Porsenù (Brixen / Bressanone)	25,65	73,13	1,23
Pfatten / Vadena	57,09	42,40	0,51
Pfitsch / Val di Vizze	9,29	90,38	0,33
Plaus	0,99	99,01	0,00
Prad am Stilfser Joch / Prato allo Stelvio	2,90	96,93	0,17
Prëner (Brenner / Brennero)	20,29	79,39	0,31
Prettau / Predoi	1,30	98,70	0,00
Proveis / Proves	2,16	97,84	0,00
Pruca (Waidbruck / Ponte Gardena)	8,70	90,68	0,62
Rasen-Antholz / Rasun Anterselva	2,31	97,50	0,20
Ratschings / Racines	1,53	98,44	0,03
Redant (Rodeneck / Rodengo)	0,18	99,64	0,18
Renon (Ritten / Renon)	3,77	95,96	0,26
Riffian / Rifiano	1,08	98,92	0,00
Salurn / Salorno	62,19	37,43	0,39
Sanciana-Sanciana (Innichen / S.Candido)	14,78	84,84	0,38



Tabela 10 - va inant

**Cunsistënza perzentuela dla trêi grupes de rujeneda (sun duta la detla-razions che vel che ie unides fates pra la Cumpededa dla jënt 2001) per chemun**

CHEMUN	Valores perzentuei		
	Talians	Tudësc	Ladins
Sand in Taufers / Campo Tures	2,94	96,72	0,33
St.Leonhard in Pass. / S.Leonardo in Pass.	1,61	98,30	0,09
St.Martin in Pass. / S.Martino in Pass.	1,23	98,74	0,04
St.Pankraz / S.Pancrazio	0,13	99,81	0,06
S.Laurënz (St.Lorenzen / S.Lorenzo d.S.)	2,04	96,63	1,34
S.Martin de Tor (St.Martin i.T. / S.Martino i.B.)	1,06	1,68	97,27
S.Crestina (St.Christina i.G. / S.Cristina V.G.)	3,12	5,68	91,20
Sarnatal / Sarentino	1,45	98,44	0,11
Schenna / Scena	2,49	97,31	0,20
Schlanders / Silandro	5,81	94,02	0,17
Schluderns / Sluderno	2,18	97,82	0,00
Schnals / Senales	2,71	97,29	0,00
Sëlva (Wolkenstein i.G. / Selva V.G.)	6,18	5,97	87,84
Sest-Le Sest (Sexten / Sesto)	3,20	96,58	0,22
Sterzing / Vipiteno	24,29	75,28	0,44
Stilfs / Stelvio	2,26	97,66	0,08
Taufers im Münstertal / Tubre	4,58	95,42	0,00
Terenten / Terento	0,53	99,41	0,07
Terlan / Terlano	13,09	86,62	0,30
Tires (Tiers / Tires)	2,35	97,40	0,25
Tirol (Tirol / Tirolo)	2,13	97,69	0,18
Tisens / Tesimo	1,35	98,47	0,18
Tluses-Tluses (Klausen / Chiusa)	8,29	91,11	0,60
Toblach / Dobbiaco	13,65	86,28	0,07
Tramin a.d.W. / Termeno s.s.d.v.	3,20	96,64	0,17
Truden im Naturpark / Trodena nel parco nat.	20,73	78,58	0,69
Tscherms / Cermes	4,37	95,54	0,09
Ulten / Ultimo	0,85	99,15	0,00
U.L.Frau i.W.-St.Felix / Senale-S.Felice	2,22	97,78	0,00
Urtijëi (St.Ulrich / Ortisei)	5,55	12,13	82,32
Vahrn / Varna	11,17	87,86	0,97
Valdaora-Valdaora (Olang / Valdaora)	2,16	97,42	0,42
Val de Turesc (Ahrntal / Valle Aurina)	1,07	98,79	0,13
Vandoies (Vintl / Vandoies)	1,89	97,91	0,20
Vöran / Verano	0,59	98,93	0,47
Welsberg-Taisten / Monguelfo-Tesido	3,81	95,94	0,25
<b>Südtirol dut adum</b>	<b>26,47</b>	<b>69,15</b>	<b>4,37</b>



Tabela 11

**Populazion nciaseda aldò dla grupa de rujeneda pra la Cumpededes dla jënt dal 1880 nchin al 2001 (a)**

ANN	Tudësc	Talians	Ladins	D'autri (b)	Dut adum
Valores assoluc					
1880	186.087	6.884	8.822	3.513	205.306
1890	187.100	9.369	8.954	4.862	210.285
1900	197.822	8.916	8.907	7.149	222.794
1910	223.913	7.339	9.429	10.770	251.451
1921	193.271	27.048	9.910	24.506	254.735
1961	232.717	128.271	12.594	281	373.863
1971	260.351	137.759	15.456	475	414.041
1981	279.544	123.695	17.736	9.593	430.568
1991	287.503	116.914	18.434	17.657	440.508
<b>2001</b>	<b>296.461</b>	<b>113.494</b>	<b>18.736</b>	<b>34.308</b>	<b>462.999</b>

Cumposizion perzentuela

1880	90,6	3,4	4,3	1,7	100,0
1890	89,0	4,5	4,3	2,3	100,0
1900	88,8	4,0	4,0	3,2	100,0
1910	89,0	2,9	3,8	4,3	100,0
1921	75,9	10,6	3,9	9,6	100,0
1961	62,2	34,3	3,4	0,1	100,0
1971	62,9	33,3	3,7	0,1	100,0
1981	64,9	28,7	4,1	2,2	100,0
1991	65,3	26,5	4,2	4,0	100,0
<b>2001</b>	<b>64,0</b>	<b>24,5</b>	<b>4,0</b>	<b>7,4</b>	<b>100,0</b>

- (a) I numeri di ani nchin al ann 1921 leprò fej referimënt ala populazion prejënta; chëi di ani 1961, 1971 y 1981 ala populazion nciaseda y chëi di ani 1991 y 2001 ala detlarazions linguistiches. Ti ani nchin al ann 1961 iel unì nresci l lingaz rujenà; tl 1971 y tl 1981 la purtenienza a na grupa de rujeneda y ti ani 1991 y 2001 la purtenienza o l'agregazion a na grupa de rujeneda.
- (b) Dla categoria "d'autri" fej pert categories de persones defrëntes da ann a ann:  
 1880: "jënt da tlo" che rejon a n auter lingaz y "jënt nia da tlo"; chësc vel nce per l 1890 y 1900;  
 1910: i zitadins che rejon a n auter lingaz y chëi che ne n'à nia la zitadinanza;  
 1921: i furesc;  
 1961: duc i nciasei che rejon a n auter lingaz;  
 1971: duc i nciasei che ne n'à nia detlarà de fé pert de una dla trëi grups de rujeneda;  
 1981: i nciasei cun zitadinanza taliana zënza detlarazion de purtenienza ala grupa de rujeneda che vel y i furesc;  
 1991: la detlarazions che ne vel nia, la persones demez per ntant y i furesc nciasei; chësc vel nce per l 2001.

Funtana: ISTAT, Österreichisches Statistisches Zentralamt, laurà ora dal ASTAT



Tabela 12

**Muvimënt naturel dla populazion - 2007-2009**

	2007	2008	2009
<b>Nasciui vives</b>	<b>5.502</b>	<b>5.462</b>	<b>5.232</b>
uni 1.000 abitanc			
Südtirol	11,2	11,0	10,4
Provinzia de Trënt	10,1	10,5	10,3
Talia	9,5	9,6	9,5
<b>Nasciui morc (a)</b>	<b>9</b>	<b>8</b>	<b>3</b>
uni 1.000 nasciui			
Südtirol	1,8	1,6	0,6
Provinzia de Trënt	2,9	3,0	2,1
Talia	....	....	....
<b>Morc</b>	<b>3.705</b>	<b>3.863</b>	<b>3.799</b>
uni 1.000 abitanc			
Südtirol	7,5	7,8	7,6
Provinzia de Trënt	9,0	9,0	8,8
Talia	9,6	9,8	9,8
<b>Morc tl prim ann de vita (a)</b>	<b>21</b>	<b>16</b>	<b>19</b>
uni 1.000 nasciui vives			
Südtirol	4,2	3,2	3,9
Provinzia de Trënt	1,4	....	....
Talia	3,5	....	....
<b>Matrimonesc (a)</b>	<b>1.788</b>	<b>1.785</b>	<b>1.917</b>
uni 1.000 abitanc			
Südtirol	3,6	3,6	3,8
Provinzia de Trënt	3,7	3,4	3,2
Talia	4,2	4,1	4,0

(a) Populazion prejënta

Tabela 13

**Dureda mesana de vita - 2009**

Te ani

	Ëi	Ëiles
Südtirol	79,7	85,3
Talia	78,9	84,1



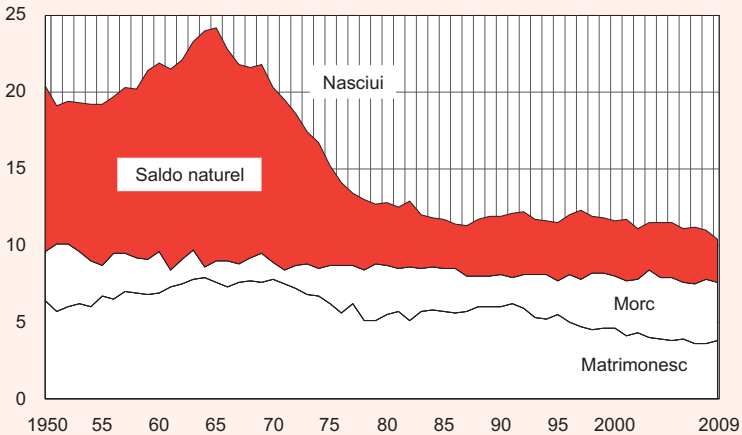
Tabela 14

**Matrimonesc, spartizions legheles y devorzies - 2007-2009**

	2007	2008	2009
<b>Matrimonesc</b>	<b>1.788</b>	<b>1.785</b>	<b>1.917</b>
uni 10.000 abitanc	<b>728</b>	<b>673</b>	<b>710</b>
Südtirol	14,7	13,6	14,2
Provincia de Trënt	14,7	15,5	....
Talia	13,7	....	....
<b>Devorzies</b>	<b>472</b>	<b>518</b>	<b>476</b>
uni 10.000 abitanc			
Südtirol	9,6	10,4	9,5
Provincia de Trënt	10,2	12,2	....
Talia	8,5	....	....

Grafich 2

**Nasciui, morc y matrimonesc uni 1.000 abitanc - 1950-2009**



© astat 2010 - Ir





Tabela 15

## Imigrazions y emigrazions aldò dl raion de pruvienienza y de destinazion - 2007

RAION DE PRUVIENIENZA Y DESTINAZION	Imigrazions	Emigrazions	Saldo
D'autri chemun dla provinzia	8.624	8.624	-
Talia dl nord (zënza Sùdtirol)	1.302	1.272	+ 30
Talia zentrela	306	278	+ 28
Talia dl sud y ijules	795	397	+ 398
Austria	213	233	- 20
Svizra	62	81	- 19
Germania	746	310	+ 436
D'autri stac furesc	4.324	653	+ 3.671
<b>Dut adum</b>	<b>16.372</b>	<b>11.848</b>	<b>+ 4.524</b>
<i>de chisc furesc</i>	<i>5.345</i>	<i>1.277</i>	<i>+ 4.068</i>

Grafich 3

### Saldo de migrazion aldò dl raion de pruvienienza y de destinazion - 2007

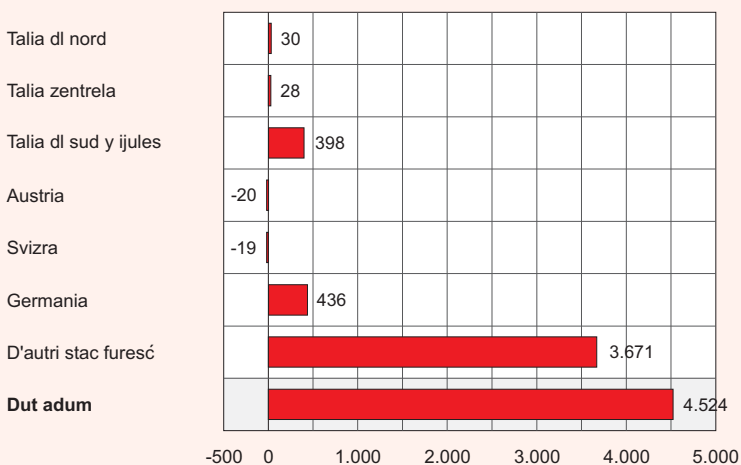




Tabela 16

## Families aldò dl numer de persones dla familia - 2001 y 2009

FAMILIES CUN ... PERSONES	CJ 2001	31.12.2009	Variazion % 2001-2009
1	50.806	70.861	+ 39,5
2	40.761	48.964	+ 20,1
3	31.771	33.977	+ 6,9
4	31.944	33.070	+ 3,5
5	12.624	12.371	- 2,0
6	3.912	3.547	- 9,3
7 y passa			
- Families	2.096	1.632	- 22,1
- <i>Persones dla familia</i>	15.977	12.335	- 22,8

**Dut adum**

Families	173.914	204.422	+ 17,5
Persones dla familia	457.986	498.472	+ 8,8

CJ = Cumpededa dla jënt

Tabela 17

## Morc aldò dla grupa de gaujes de mort - 2009

MALATIES	Numer	%	uni 100.000 abitanc
Cërta malaties nfetives y parassiteres	45	1,2	9,0
Tumores	1.225	32,2	244,4
Malaties dl sanch y imuniteres	7	0,2	1,4
Malaties dla giandluja, che à da nfé cun l'alimentazion y dl metabolismm	64	1,7	12,8
Malaties psichiches y desturps dl cumpurtamënt	134	3,5	26,7
Malaties dl sistem di nierves, di uedli y dla urèdles	138	3,6	27,5
Malaties dl sistem de zirculazion	1.411	37,1	281,6
Malaties di organns per tré l fla	297	7,8	59,3
Malaties di organns per digeri	127	3,3	25,3
Malaties dl sistem urogenital	43	1,1	8,6
D'otra malaties	46	1,2	9,2
Sintoms y sënies nia da tlassifiché	24	0,6	4,8
Ferides y ntussiedes	238	6,3	47,5
<b>Dut adum</b>	<b>3.799</b>	<b>100,0</b>	<b>758,1</b>





Tabela 18

**Cëses de cura, numer y nuzeda di liec - 2009**

	Publich	Privat	Dut adum
Cëses de cura	7	6	13
Liec	1.975	411	2.368
uni 1.000 abitanc	4,0	0,8	4,8
Nuzeda mesana di liec (te %)	78,3	49,0	75,7

Tabela 19

**Aborc fac aldò dla lege - 2007-2009**

	2007	2008	2009
<b>Numer</b>	<b>582</b>	<b>586</b>	<b>571</b>
uni 1.000 nasciui vives			
Südtirol	105,8	107,3	109,1
Provincia de Trënt	250,5	219,0	236,0
Talia	224,8	213,0	207,1
<b>Perzentuela d'aborc (a)</b>			
Südtirol	5,0	5,0	4,8
Provincia de Trënt	11,0	9,6	9,6
Talia	9,1	8,7	8,3

(a) Numer de aborc fac aldò dla lege uni 1.000 èiles ti ani de fertilità (15-49 ani)

Tabela 20

**Persones che s'à tëüt la vita - 2005-2009**

	2005	2006	2007	2008	2009
Èi	38	32	32	40	41
Èiles	13	14	6	12	12
<b>Dut adum</b>	<b>51</b>	<b>46</b>	<b>38</b>	<b>52</b>	<b>53</b>
uni 100.000 abitanc					
Südtirol	10,7	9,5	7,8	10,5	10,6
Provincia de Trënt	8,2	7,3	7,3	6,8	7,5
Talia	....	6,3	6,3	....	....



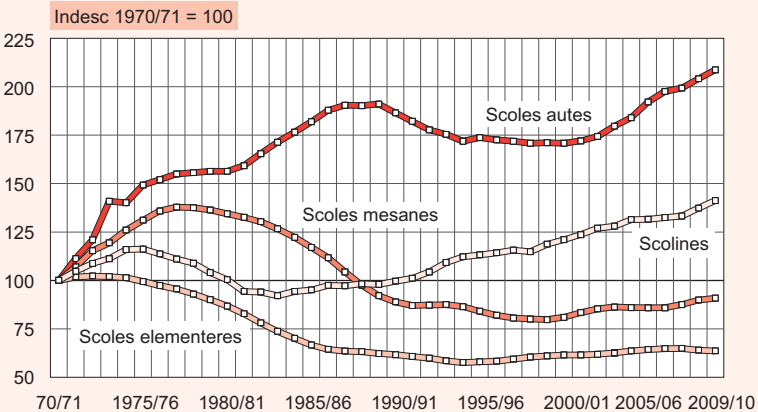
Tabela 21

**Scoles: classes y sculeies scric ite aldò dl lingaz de nseniamënt - Ann de scola 2009/2010**

	Tudësch	Talian	Ladin	Dut adum
<b>Scolines</b>				
Mutons	11.664	3.673	709	16.046
Sezioms	553	180	35	768
<b>Scoles elementeres</b>				
Sculeies scric ite	20.174	6.024	1.359	27.557
Tlasses	1.713	366	99	2.178
<b>Scoles mesanes</b>				
Sculeies scric ite	13.086	3.781	807	17.674
Tlasses	658	211	41	910
<b>Scoles autes</b>				
Sculeies scric ite	13.810	5.656	363	19.829
Tlasses	713	354	26	1.093

Grafich 4

**Sculeies tla scolines, scoles elementeres, mesanes y autes - 1970/71-2009/10**



© astat 2010 - lr





Tabela 22

**Populazion nciaseda dai 14 ani insù, ëi y ëiles, y nivel d'istruzion - 1991 y 2001**

Cumposizion perzentuela

	Università	Scola auta	Scola mesana	Scola elementera	Dut adum (a)
Cumpededa dla jënt 1991					
Ëi	4,3	18,3	45,2	30,5	100,0
Ëiles	2,2	20,1	38,4	37,1	100,0
<b>Dut adum</b>	<b>3,2</b>	<b>19,2</b>	<b>41,7</b>	<b>33,9</b>	<b>100,0</b>
Cumpededa dla jënt 2001					
Ëi	5,8	24,6	45,7	22,3	100,0
Ëiles	4,3	28,4	37,4	28,1	100,0
<b>Dut adum</b>	<b>5,0</b>	<b>26,6</b>	<b>41,4</b>	<b>25,3</b>	<b>100,0</b>

(a) La soma dut adum cuntèn nce la persones, che ne n'à nia n titul de stude.

Tabela 23

**Ejams de bilinguism, ëi y ëiles, aldò dl nivel - 1977-2009**

	Passei		Perzentuela de passei (a)	
	2009	1977-2009	2009	1977-2009
Ëi	1.828	....	46,6	....
Ëiles	2.411	....	39,4	....
<b>Level</b>				
Level A	1.050	30.191	49,5	38,1
Level B	808	40.873	22,3	27,2
Level C	785	52.641	35,2	38,9
Level D	1.596	65.311	77,4	80,7
<b>Dut adum</b>	<b>4.239</b>	<b>189.016</b>	<b>42,2</b>	<b>42,4</b>

(a) Perzentuela de passei sun duc i candidac



Tabela 24

## Sort de museum, dis de giaurida y vjitadëures - 2009

SORT DE MUSEUM	Numer	Dis de giaurida al ann	Vjitatadëures che paia	Vjitatadëures dut adum
Museum de archeologia, sun la preistoria y protostoria	6	191,5	227.470	245.275
Museum d'ert y artejanat	16	150,3	154.632	213.064
Museum sun la natura	7	239,0	136.128	166.327
Museum entnologic y sun l lëur da paur	9	157,8	124.308	136.374
Museum dl luech, sun l raion ntëurvia	13	146,9	27.530	44.787
Museum sun una na persona	2	172,5	33.000	45.060
Museum spezialisà sun la storia y cultura	13	184,7	288.640	338.248
Museum te n ciastel	9	199,2	129.036	135.156
D'otra sortes	10	209,4	86.995	132.116
<b>Dut adum</b>	<b>85</b>	<b>180,5</b>	<b>1.207.739</b>	<b>1.456.407</b>

Tabela 25

## Lauranc, ëi y ëiles, per ciamp dl'economia - 2009

CIAMP DL'ECONOMIA	Ëi	Ëiles	Dut adum	%
Agricoltura	11.600	4.300	15.900	6,7
Industria	47.200	9.800	57.000	24,0
Servijes	76.400	88.000	164.400	69,3
<b>Lauranc dut adum</b>	<b>135.200</b>	<b>102.000</b>	<b>237.300</b>	<b>100,0</b>
<i>de chisc dependënc</i>	<i>91.700</i>	<i>81.800</i>	<i>173.500</i>	<i>73,1</i>

Funtana: ISTAT, laurà ora dal ASTAT



Tabela 26

## Dejocupazion - 2007-2009

Valor mesan per ann

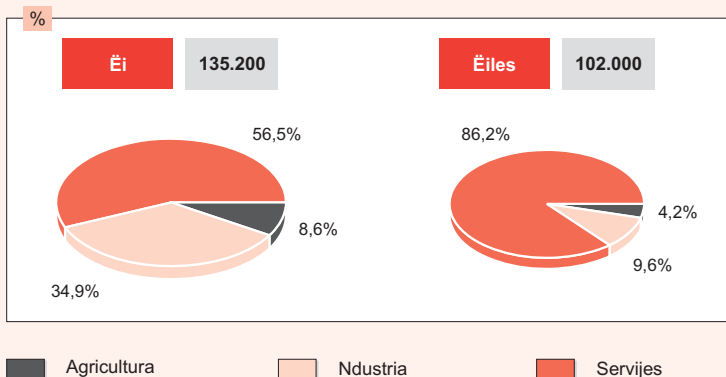
	2007	2008	2009
<b>Persones che chier lëur</b>	<b>6.000</b>	<b>5.700</b>	<b>7.000</b>
Ëi	2.700	2.600	3.400
Ëiles	3.300	3.100	3.600
<b>Perzent. de persones zënza lëur (a)</b>	<b>2,6</b>	<b>2,4</b>	<b>2,9</b>
Ëi	2,0	1,9	2,5
Ëiles	3,3	3,0	3,4
<b>Persones zënza lëur registreades</b>	<b>5.685</b>	<b>6.378</b>	<b>8.474</b>
Ëi	2.316	2.710	4.054
Ëiles	3.370	3.668	4.420

(a) Perzentuela dla persones che chier lëur n referimënt ala forzes de lëur dut adum

Grafich 5

## Lauranc, ëi y ëiles, per ciamp dl'economia - 2009

Valores mesans al ann • Cumposizion perzentuela



© astat 2010 - Ir





Tabela 27

**Cuatieres - Cumpedeses dla jënt 1981, 1991 y 2001**

	Cuatieres abitei	D'autri cuatieres	D'otra sortes d'alberch
1981	124.029	18.012	332
1991	144.661	22.012	298
2001	172.031	26.047	444

## Cumpededa dla jënt 2001

**Cumunità raionela**

Vinschgau	11.628	1.289	21
Burggrafenamt	34.158	4.988	100
Überetsch-Südt.Unterland	24.266	2.387	34
Bulsan	40.964	1.594	103
Salten-Scilier	15.186	5.867	36
Val dl Isarch	15.611	2.425	31
Wipptal	6.229	1.153	25
Puster	23.989	6.344	94
<b>Südtirol dut adum</b>	<b>172.031</b>	<b>26.047</b>	<b>444</b>



Tabela 28

**Valor di cunsums dla families aldò dla grupes de cunsum - 2009**

GRUPA DE CUNSUM	Spèisa mesana al mēns (euro) per		Cumposizion perzentuela
	familia	persones dla familia	
<b>Roba da maië</b>	<b>379,72</b>	<b>153,66</b>	<b>13,6</b>
<b>Roba nia da maië</b>	<b>2.404,41</b>	<b>973,01</b>	<b>86,4</b>
Tabach	16,57	6,71	0,6
Guant y ciauzei	169,31	68,52	6,1
Afic di cuatier	860,05	348,04	30,9
Combustibl y energia eletrica	125,80	50,91	4,5
Mubilia, articuli d'aredamēnt, articuli per la cēsa y servijes per la cēsa	141,92	57,43	5,1
Servijes saniteres y spèises per la sanità	111,34	45,05	4,0
Trasporc y mesuns de comunicazion	458,89	185,70	16,5
Paussa, devertimēnt, furmazion y cultura	163,34	66,10	5,9
D'otra marcianzia y servijes	357,19	144,55	12,8
<b>Dut adum</b>	<b>2.784,12</b>	<b>1.126,67</b>	<b>100,0</b>



Tabela 29

**Posć de lëur y lauranc per ciamp dl'economia - 1981, 1991 y 2001**

	1981	1991	2001
Posć de lëur			
Agricultura y pescaria	130	108	432
Ndustria dla mineress	66	63	59
Ndustria de lëures fac a man	4.254	4.205	4.437
Energia, gas y ega	191	150	216
Ciamp dl frabiché	3.417	4.116	5.356
Cumerz y reparaziions	9.660	9.109	10.340
Strutures da d'albierch	11.810	12.405	9.646
Trasporc y mesuns de comunicaziion	1.904	1.816	1.971
Mprësc y asseguraziions	521	776	972
D'autri servijes	5.440	9.411	17.778
<b>Dut adum</b>	<b>37.393</b>	<b>42.159</b>	<b>51.207</b>
Lauranc			
Agricultura y pescaria	637	413	1.137
Ndustria dla mineress	555	444	496
Ndustria de lëures fac a man	31.843	32.711	35.525
Energia, gas y ega	1.714	1.619	1.572
Ciamp dl frabiché	16.753	16.565	21.158
Cumerz y reparaziions	32.024	33.401	35.285
Strutures da d'albierch	31.597	30.143	27.242
Trasporc y mesuns de comunicaziion	10.303	10.873	11.021
Mprësc y asseguraziions	3.666	5.022	5.857
D'autri servijes	30.896	48.838	68.087
<b>Dut adum</b>	<b>159.988</b>	<b>180.029</b>	<b>207.380</b>

Funtana: ISTAT, laurà ora dal ASTAT





Tabela 30

**Perzentueles mesanes de nflazion a Bulsan, Trënt y tla Talia - 2007-2009**

	2007	2008	2009
Bulsan	2,3	3,8	0,8
Trënt	0,8	2,6	0,0
Talia	1,7	3,2	0,7

Perzentueles mesanes de nflazion: variazion dl indesc mesan di priejes al cunsum per la families de lauranc y mpiegehei n referimënt al ann dant

Tabela 31

**Cont economicch dl avëi y dl'adurvanza - 2007-2008**

Aldò di priejes da sën te milions de euro

GRANDÉZES ECONOMICHE	2007	2008
<b>Avëi</b>		
Prudot nazional brutto ai priejes de marcià	16.670,4	17.059,0
Mpurtazioms netto	2.226,0	....
<b>Dut adum</b>	<b>18.896,4</b>	<b>....</b>
<b>Adurvanza</b>		
Spëisa per consums ala fin	14.067,7	....
- <i>Dla families</i>	10.016,8	10.092,3
- <i>Dla istituzions sozieles privates</i>	153,9	....
- <i>Dl'aministrazioms publiches</i>	3.897,0	....
Nvestimënc brutto	4.768,7	....
Variazion dla reserves	60,0	....
<b>Dut adum</b>	<b>18.896,4</b>	<b>....</b>



Tabela 32

### Valor njuntà ai priejes de produzion y prudot nazional brutto ai priejes de marcià - 2007-2008

Aldò di priejes da sèn te milions de euro

CIAMP DL'ECONOMIA	2007	2008	Variasion % 2007-2008
<b>Agricoltura y lèur ti bòsc</b>	<b>643,3</b>	<b>683,4</b>	<b>+6,2</b>
<b>Ndustria</b>	<b>3.288,0</b>	<b>3.381,3</b>	<b>+2,8</b>
ti senificat plu strènt	2.083,1	....	....
<i>Ndustria dla mineres</i>	24,6	....	....
<i>Ndustria de lèures fac a man</i>	1.708,9	....	....
<i>Ciamp dl'energia elettrica</i>	349,6	....	....
Ciamp dl frabiché	1.204,9	....	....
<b>Servijes</b>	<b>10.907,3</b>	<b>11.209,3</b>	<b>+2,8</b>
Cumerz, strutures da d'albierch, trasport	1.701,6	....	....
<i>Strutures da d'albierch</i>	1.751,9	....	....
Mprèsc	757,6	....	....
D'autri servijes	3.096,1	....	....
<b>Valor njuntà ai priejes de produzion</b>	<b>14.838,6</b>	<b>15.274,1</b>	<b>+2,9</b>
Chèutes ndiretes netto	1.831,8	1.784,9	-2,6
<b>Prudot nazional brutto ai priejes de marcià</b>	<b>16.670,4</b>	<b>17.059,0</b>	<b>+2,3</b>



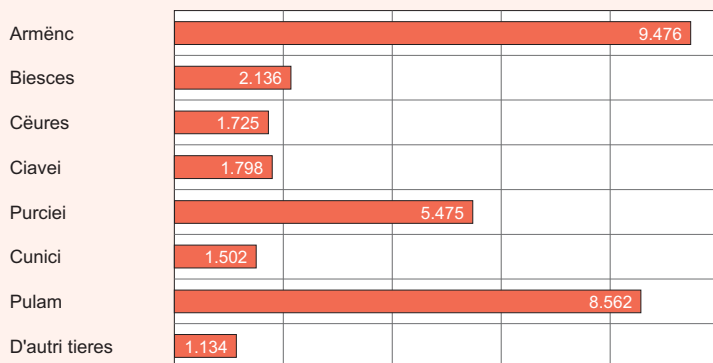
Tabela 33

**Valores per persona de n valguna grandëzes economiche te Südtirol y tlia Talia - 2007-2008**

Aldò di priejes da sën te euro

	Südtirol		Talia	
	2007	2008	2007	2008
<b>Prudot nazional brutto ai priejes de marcià</b>				
per abitant	33.965,8	34.365,5	26.019,5	26.277,7
te ëures de lëur al ann a tëmp plën	63.265,3	64.276,6	61.735,6	62.899,1
<b>Ntredes da lëur dependënt te ëures de lëur dependënt al ann a tëmp plën</b>				
	36.595,4	37.931,9	35.274,6	36.426,6
<b>Cunsums ala fin y nterns per abitant</b>				
	28.662,8	....	20.679,7	....

Grafich 6

**Aziendes che zidla tieres aldò dla sort - 2000**

© astat 2010 - lr





Tabela 34

## Aziendes da pair y si spersa aldò dla nuzeda dl grunt - 2000

NUZEDA DL GRUNT	Aziendes Numer	Spersa	
		ha	%
Ciamps	3.587	3.780	0,62
Verzons de cësa	10.685	220	0,04
Prei che resta per for nsci	14.011	73.663	12,08
Pastura	6.397	166.490	27,29
Cultivazions de lëns tl'agricultura	10.053	23.261	3,81
<i>de chisc: Lëns da versura</i>	8.542	18.326	3,00
<i>Vinies</i>	4.781	4.810	0,79
<i>D'otra cultivazions de lëns tl'agricultura</i>	56	126	0,02
<b>Dut adum dla spersa cultiveda</b>	<b>23.280</b>	<b>267.414</b>	<b>43,84</b>
Bosch	16.862	292.035	47,87
Spersa nia nuzeda	2.999	14.516	2,38
D'otra spersa	22.838	36.029	5,91
<b>Dut adum</b>	<b>26.285</b>	<b>609.994</b>	<b>100,00</b>

Funtana: ISTAT, laurà ora dal ASTAT

Tabela 35

## Aziendes che zidla tieres y cë de bestiam aldò dla sort - 2000

SORT DE TIER	Aziendes Numer	Cunsistënza	
		Cë de bestiam	Cë de bestiam d'uni azienda
Armënc	9.476	144.196	15
Biesces	2.136	39.739	19
Cëures	1.725	15.714	9
Ciavei	1.798	4.725	3
Purciei	5.475	15.804	3
Cunici	1.502	27.753	18
Pulam	8.562	250.863	29
D'autri tieres	1.134	-	-
<i>de chisc: eves</i>	1.086	(a) 17.095	16

(a) Banc dal'eves

Funtana: ISTAT, laurà ora dal ASTAT



Tabela 36

**Produzion da pair aldò dla sort de produzion - 2007-2009**

Cuantità per 100 kg

SORT DE PRODUZION	2007	2008	2009
<b>Ciamps</b>			
Selin	1.400	1.225	1.120
Siela (a)	2.450	2.450	2.450
Orde	1.600	1.750	1.750
Avëina	750	750	750
Patac	149.600	141.900	150.500
Carfiol	38.400	37.620	30.880
Runi	32.500	27.230	30.000
Capusc	13.400	12.400	12.400
Salata da cèves	3.800	4.560	5.107
Radicchio	2.240	1.960	2.625
<b>Cultivazion de versura y vinies</b>			
Mëiles	9.788.100	10.587.000	11.575.000
Pëires	10.880	11.780	10.300
Ua	490.200	460.600	465.400

(a) Leprò iel la blaves che vën cultivedes de manco

Tabela 37

**Produzion de vin - 2008-2009**

	2008	2009	
	te 100 l	te 100 l	%
Vin da mëisa	4.638	4.949	1,5
Vin da mëisa cun ndicazion geografica	14.844	11.249	3,5
Vin cun denominazion de pruvienza cuncontroleda (DOC)	296.038	310.156	95,0
<b>Vin dut adum</b>	<b>315.520</b>	<b>326.354</b>	<b>100,0</b>
<i>de chësc: blanch</i>	152.837	152.458	46,7



Tabela 38

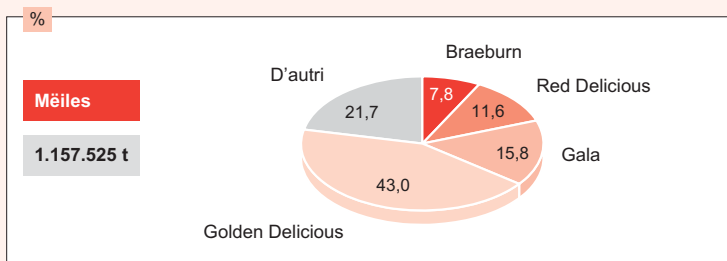
### Produzion de mëiles aldò dla sort - 2008-2009

SORT	2008	2009	
	Produzion per 100 kg	Produzion per 100 kg	%
<b>Mëiles</b>			
Golden Delicious	4.555.494	4.981.466	43,0
Gala	1.691.391	1.831.707	15,8
Red Delicious	1.189.119	1.347.256	11,6
Braeburn	842.668	906.007	7,8
Granny Smith	621.997	653.007	5,6
Fuji	636.081	716.379	6,2
Morgenduft	235.278	162.941	1,4
Jonagold	231.5301	208.466	1,8
Winesap	102.708	81.072	0,7
Idared	45.075	43.008	0,4
D'autri	445.901	643.941	5,5
<b>Dut adum</b>	<b>10.587.013</b>	<b>11.575.250</b>	<b>100,0</b>

Grafich 7

### Produzion de mëiles - 2009

Cumposizion perzentuela



© astat 2010 - lr





Tabela 39

**Rendimënt di bòsc aldò dla sort de lèn y de si nuzeda - 2007-2009**Produzion te m<sup>3</sup>

SORT DE LÈN	2007	2008	2009
<b>Leniam</b>	<b>412.104</b>	<b>311.882</b>	<b>359.104</b>
Lèn da vètes y pèc	340.980	248.920	273.429
Leresc	38.845	36.921	41.295
Pinch	32.097	25.259	44.929
D'autri lèns da odla	2	411	168
Lèn da fueia	180	371	493
<b>Lènia da tizé</b>	<b>180.274</b>	<b>163.990</b>	<b>260.528</b>
Lèn da odla	174.598	158.375	251.943
Lèn da fueia	5.676	5.615	8.585
<b>Dut adum</b>	<b>592.378</b>	<b>475.872</b>	<b>619.632</b>

Tabela 40

**Produzion dla ndustria dla mineres - 2006-2008**

1.000 chilo

PRUDOT	2006	2007	2008
Porfir	74.917	87.434	62.809
Miermul	346.556	352.855	351.061
Sas de ciauc y serpentìn	3.067	2.993	2.763
Torba	68.648	71.400	73.706
Sablon y giara	1.818.745	1.487.875	1.373.888
Sas da sablon	460	66	15
Granit	23.195	13.460	24.109
Gneiss	3.300	1.740	5.020
Diorit	30.737	25.727	19.524



Tabela 41

**Produzion y cunsum d'energia eletrica - 2008-2009**

	2008	2009	
	Mio. kWh	Mio. kWh	% dla Talia
<b>Produzion</b>	<b>5.669</b>	<b>5.995</b>	<b>2,1</b>
<i>de chësta: prod. idroelettrica</i>	<i>5.504</i>	<i>5.760</i>	<i>10,9</i>
<b>Cunsum</b>	<b>2.897</b>	<b>2.946</b>	<b>1,0</b>
Agricultura y lëur ti bòsc	148	171	3,0
Industria	1.039	983	0,8
Servijes	1.181	1.222	1,3
Cunsums dla families	529	571	0,8

Tabela 42

**Autorisazions de frabiché piedes do - 2007-2009**

	2007	2008	2009
	Volum te m <sup>3</sup>		
<b>Cëses da sté</b>	<b>1.825.505</b>	<b>1.346.390</b>	<b>1.496.258</b>
Nueves	1.612.643	1.155.841	1.283.976
Ampliedes	212.862	190.549	212.282
<b>Cëses nia da sté</b>	<b>2.726.810</b>	<b>2.301.966</b>	<b>2.452.615</b>
Nueves	2.104.973	1.704.858	1.786.746
Ampliedes	621.837	597.108	665.869
	Numer		
<b>Cuatieres</b>	<b>3.478</b>	<b>2.488</b>	<b>2.811</b>
te cëses da sté	3.264	2.372	2.687
te cëses nia da sté	214	116	124
te cëses nueves	2.983	2.080	2.306
te cëses ampliedes	495	408	505





Tabela 43

**Operes publiches dl'administrations locheles - 2007-2009**

	2007	2008	2009
<b>Operes scumencedes</b>			
Numer	1.357	1.404	1.481
Soma (1.000 euro)	658.476	672.078	601.282
<b>Operes fates</b>			
Numer	3.153	3.157	3.237
Soma (1.000 euro)	885.263	891.478	818.375

Tabela 44

**Cumerz cun i stac fulestieres - 1995-2009**

Te mile euro

ANI	Mputazioms	Espurtazioms	Defrënza
1995	1.810.203	2.092.339	+ 282.136
1996	1.715.624	1.856.610	+ 140.987
1997	1.890.085	1.875.429	- 14.656
1998	2.009.674	1.939.031	- 70.643
1999	2.265.401	2.036.695	- 228.706
2000	2.553.302	2.227.151	- 326.151
2001	2.696.654	2.278.389	- 418.265
2002	2.934.061	2.391.375	- 542.686
2003	2.951.759	2.434.048	- 514.711
2004	2.982.334	2.558.444	- 423.890
2005	3.035.075	2.594.887	- 440.188
2006	3.263.316	2.876.578	- 386.738
2007	3.676.248	3.160.576	- 515.672
2008	3.909.761	3.239.323	- 670.438
<b>2009</b>	<b>3.619.656</b>	<b>2.760.956</b>	<b>- 858.700</b>



Tabela 45

**Capazit d'alberg, persones ruvedes adalerch y prejenzes - 2007-2009**

	2007	2008	2009
<b>Strutures ulache n giata da d'albierch</b>			
Tla strutures da d'albierch	4.341	4.327	4.300
D'auter che ne n'ie nia rat strutura da d'albierch (a)	5.951	5.984	5.960
<b>Dut adum</b>	<b>10.291</b>	<b>10.311</b>	<b>10.260</b>
<b>Liec</b>			
Tla strutures da d'albierch	149.525	150.892	151.472
D'auter che ne n'ie nia rat strutura da d'albierch (a)	67.819	68.126	67.941
<b>Dut adum</b>	<b>217.343</b>	<b>219.018</b>	<b>219.413</b>
<b>Persones ruvedes adalerch (1.000)</b>			
Tla strutures da d'albierch	4.397	4.503	4.613
D'auter che ne n'ie nia rat strutura da d'albierch (a)	886	889	941
<b>Dut adum</b>	<b>5.283</b>	<b>5.392</b>	<b>5.554</b>
<i>de chisc furesc</i>	3.227	3.281	3.368
<b>Prejenzes (1.000)</b>			
Tla strutures da d'albierch	21.981	22.356	22.549
D'auter che ne n'ie nia rat strutura da d'albierch (a)	5.330	5.366	5.537
<b>Dut adum</b>	<b>27.311</b>	<b>27.721</b>	<b>28.087</b>
<i>de chisc furesc</i>	17.185	17.565	17.678
<b>Sujurnanza mesana (te dis)</b>			
Tla strutures da d'albierch	5,0	5,0	4,9
D'auter che ne n'ie nia rat strutura da d'albierch (a)	6,0	6,0	5,9
<b>Dut adum</b>	<b>5,2</b>	<b>5,1</b>	<b>5,1</b>
<i>de chisc furesc</i>	5,3	5,4	5,2
<b>Nuzeda di liec (te dis)</b>			
Tla strutures da d'albierch	147,0	148,2	148,9

(a) Majons privadas, albiercs dla junanza, plazes da camping, luesc de ferias, ceses per la ferias, uties da mont y d'auter ulache n giata da d'albierch.



Tabela 46

**Rë dla ferates y dla stredes - 2009**

FERATES Y STREDES	Lunghëza te km
<b>Rë dla ferates</b>	<b>396</b>
<b>Rë dla stredes</b>	<b>8.461</b>
Autostredes	133
Stredes stateles	815
Stredes provinzieles	1.276
Stredes cumeneles	2.706
Stredes interpoderales	3.531

Tabela 47

**Auti per chëi che l ie unì paia la chëuta de zirculazion - 2009**

SORT DE AUTO	Numer	Uni 100 abitanc		
		Südtirol	Prov. de Trënt	Talia
Auti	260.640	52,0	57,2	60,6
Camions	35.882	7,2	8,6	7,6
D'autri auti	2.330	0,5	1,8	1,0
Motores	42.096	8,4	8,8	9,8
Carëc da tré do	3.512	0,7	2,3	1,4



Tabela 48

**Desgrazies sun streda y persones che s'à fat mel - 2007-2009**

	2007	2008	2009
<b>Nzidënc</b>	(a) <b>1.216</b>	<b>1.353</b>	<b>1.225</b>
Danter doi o plu auti	832	916	819
Danter auti y persones a pe	118	147	148
De un n auto	266	290	258
<b>Persones che s'à fat mel</b>	<b>1.611</b>	<b>1.770</b>	<b>1.627</b>
Ferii	1.557	1.727	1.592
Morc	54	43	35
<b>Nzidënc uni 1.000 auti</b>			
Südtirol	3,6	4,0	3,6
Prov. de Trënt	4,8	4,5	3,7
Talia	....	4,9	....

(a) Per gauja dla maniera de trasmiscion di dac da pert dl chemun de Bulsan y per gauja de na sciazeda che mancia da pert dl ISTAT (che l'ann passà ie mo unida fata), ne n'an nia teni cont per Bulsan de na pert di nzidënc suzedui.

Tabela 49

**Mplanc a fum aldò dla sort - 2007-2009**

SORT DE MPLANT	2007	2008	2009
Telecabines automatiches	119	120	125
Furnadoies	23	22	23
Lifc dai stuei y cabinovies	98	99	96
Schilifc	133	130	127
D'autri	4	4	5
<b>Dut adum</b>	<b>377</b>	<b>375</b>	<b>376</b>



Tabela 50

**Abunamënc ala televizion - 1965-2009**

ANI	Südtirol	Uni 100 families		
		Südtirol	Provincia de Trënt	Talia
1965	25.948	27,0	27,0	41,9
1970	51.279	47,0	58,0	62,5
1975	82.104	71,0	79,0	74,0
1980	98.687	81,0	87,0	76,9
1985	107.646	79,0	86,8	74,3
1990	115.487	77,0	85,0	72,7
1995	122.359	82,9	89,9	80,7
2000	127.536	83,2	87,7	79,0
2005	136.310	76,0	75,8	72,6
2006	137.912	76,4	75,2	71,3
2007	141.998	73,8	72,0	68,5
2008	144.864	73,5	70,6	67,9
<b>2009</b>	<b>147.299</b>	<b>73,6</b>	<b>69,5</b>	<b>67,2</b>

Tabela 51

**Deponac, mprësc, cumpëida de banches y servijes per i tlienc - 2007-2009**

Valores te milions de euro

	2007	2008	2009
<b>Deponac (a)</b>	<b>7.983</b>	<b>8.326</b>	<b>9.581</b>
<b>Mprësc (a)</b>	<b>19.268</b>	<b>19.963</b>	<b>20.289</b>
<b>Cumpëida de banches (b)</b>	<b>57</b>	<b>58</b>	<b>56</b>
Banches s.p.a	3	4	5
Filieles de banches da oradecà	2	2	1
Banches populeres	1	1	1
Banches de credit cooperatif	51	51	49
<b>Purtines de banca</b>	<b>415</b>	<b>417</b>	<b>415</b>
Chemuns cun na purtina	111	111	111
<b>ATM (c)</b>	<b>607</b>	<b>638</b>	....
<b>POS</b>	<b>18.750</b>	<b>20.022</b>	....
<b>Home &amp; corporate banking:</b>			
Families	91.409	102.520	126.158
Firmes	14.524	15.577	15.550

(a) Dac che fej referimënt a tlienc de banca cun residënza te Südtirol

(b) Banches cun sënta te Südtirol

(c) Cumpëida de bancomat



Tabela 52

**Dependënc publics aldò dl'aministrazion de purtenienza - 2008-2009**

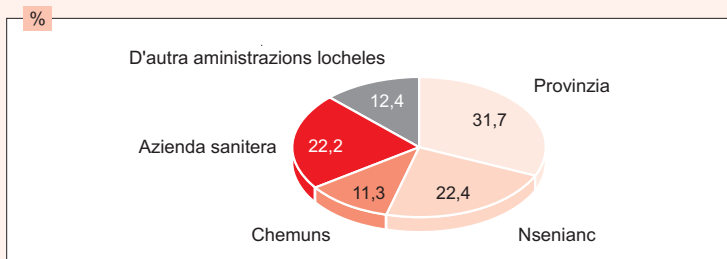
AMINISTRAZION	2008	2009
<b>Aministracions dl Stat (a)</b>		
Ministeres	950	916
Istituzions per l'assegurazion soziela	357	352
ACI	20	20
Ferata dl Stat	736	702
Posta	1.106	1.118
<b>Dut adum</b>	<b>3.169</b>	<b>3.108</b>
<b>Aministracions locheles</b>		
Aministrazion Regiunela y Cunsèi Regiunel	98	95
Aministrazion Provinziela y Cunsèi Provinziel	11.923	12.079
Aziendes destachedes dla Provinzia	240	237
Nsenianc	8.647	8.702
Azienda sanitera	8.600	8.626
Chemuns	4.366	4.405
Istituzions per l'assistënza soziela	2.091	1.964
Cumuniteies raioneles (b)	2.574	2.596
D'otra amministrazioni locheles	168	168
<b>Dut adum</b>	<b>38.707</b>	<b>38.875</b>
<b>Dut adum</b>	<b>41.876</b>	<b>41.983</b>

- (a) I ca. 4000 dependënc dl Minister naziunel y de chèl dla defeja (polizai, carabinieri, militar) ne n'ie nia leprò.
- (b) Ratà leprò l'Azienda Speziela di Servijes Sozies Bulsan

Grafich 8

**Dependënc publics aldò dl'aministrazion lochela - 2009**

Cumposizion perzentuela



© astat 2010 - Ir





Tabela 53

**Spëises bele abudes dl'administracions locheles aldò dla classifcazion funzionela - 2007-2008**

Somes de cassa te mile euro

	2007	2008	Variazion %
Aministrazion generela	492.099	481.437	-2,2
Defendura, segurèza publica y giustizia	74.275	82.739	+11,4
Istruzion, cultura, sport y tèmp liede	1.334.489	1.409.530	+5,6
Cèses da sté y urbanistica	278.339	248.670	-10,7
Sanità	1.175.036	1.239.009	+5,4
Assistènza soziela	405.447	426.173	+5,1
D'autri ntervènc soziei	242.118	196.887	-18,7
Trasporc publics	200.351	268.788	+34,2
Rè dla stredes	328.301	334.736	+2,0
Agricoltura	191.888	210.746	+9,8
Energia, ndustria dla mineres, ndustria	606.454	739.211	+21,9
Artejanat	40.645	45.049	+10,8
Turism	111.889	112.349	+0,4
Cumerz	40.502	42.488	+4,9
D'autri ntervènc tl ciamp dl'economia	103.384	48.079	-53,5
Tò y ji cun refudam, smaltimènt dla eghes pazies	237.835	218.593	-8,1
Defendura dl ambient	34.546	35.126	+1,7
D'autri operes publiches	75.457	91.321	+21,0
D'autri spëises che n ne possa nia atribui	103.923	105.523	+1,5
<b>Dut adum</b>	<b>6.076.978</b>	<b>6.336.454</b>	<b>+4,3</b>



Tabela 54

**Falimënc detlarei aldò dl ciamp dl'economia - 2007-2009**

CIAMP DL'ECONOMIA	2007	2008	2009
Ndustria de lëures fac a man	5	4	7
Ciamp dl frabiché	36	26	27
Cumerz	25	17	18
Strutures da d'albierch	11	11	10
D'autri servijes	15	13	12
<b>Dut adum</b>	<b>92</b>	<b>71</b>	<b>74</b>
<i>de chisc: sozietees</i>	76	60	67

Tabela 55

**Prutesc - 2008-2009**

	Numer		Soma (mile euro)	
	2008	2009	2008	2009
Cambiali	1.660	1.886	3.003	3.042
Tratte	48	55	97	77
Scechs	505	263	5.304	4.504
<b>Dut adum</b>	<b>2.213</b>	<b>2.204</b>	<b>8.404</b>	<b>7.624</b>
uni 1.000 abitanc				
Südtirol	4,5	4,4	17,0	15,3
Talia	24,7	26,2	68,7	78,3

Tabela 56

**Delic dac sëura dala Forzes de polizai al'Autorità dla giustizia per sort de delit - 2008**

SORT DE DELIT	Provincia de Bulsan	Provincia de Trënt
Omizide, ferides uludes y d'autri delic de sanch	523	538
Manacedes y ngiuries	674	1.279
Rubaries y rapines	6.861	8.056
Danns a cosses	1.582	2.246
Trapuledes y ngians nformatics	562	706
Delic che à da nfé cun droghes	275	256
D'autri delic	3.313	4.050
<b>Dut adum</b>	<b>13.790</b>	<b>17.131</b>



**Statistisches Jahrbuch für Südtirol  
Annuario Statistico della provincia di Bolzano**

- 2007 edizion te doi rujenedes, 552 plates, 2007  
2008 edizion te doi rujenedes, 556 plates, 2008  
2009 edizion te doi rujenedes, 556 plates, 2009

**Südtirol n zifres**

- 2008 dat ora te doi rujenedes y ladin de Gherdëina, 48 plates, 2008  
2009 dat ora te doi rujenedes y ladin de Gherdëina, 48 plates, 2009  
2010 dat ora te doi rujenedes y ladin de Gherdëina, 48 plates, 2010

**In Zahlen  
In cifre**

- Nr. 1 **Jugend in Zahlen 2006**  
**Giovani in cifre 2006**  
edizion te doi rujenedes, 48 plates, 2008
- Nr. 2 **Gender in Zahlen 2007**  
**Gender in cifre 2007**  
edizion te doi rujenedes, 52 plates, 2008
- Nr. 3 **Haushalte in Zahlen 2007-2008**  
**Famiglie in cifre 2007-2008**  
edizion te doi rujenedes, 44 plates, 2009
- Nr. 4 **Bildung in Zahlen 2008-2009**  
**Istruzione in cifre 2008-2009**  
edizion te doi rujenedes, 84 plates, 2010

**ASTAT - Schriftenreihe  
Collana ASTAT**

- Nr. 157 **Tourismus in Südtirol - Tourismusjahr 2008/09**  
**Turismo in Alto Adige - Anno turistico 2008/09**  
edizion te doi rujenedes, 128 plates, 2010
- Nr. 158 **Renten in Südtirol - 2007**  
**Pensioni in Alto Adige - 2007**  
edizion te doi rujenedes, 82 plates, 2010
- Nr. 159 **Sozialporträt Südtirol - 2009**  
**Quadro sociale della provincia di Bolzano - 2009**  
edizion te doi rujenedes, 210 plates, 2010
- Nr. 160 **Die Südtiroler Wirtschaft - 2009**  
**Rapporto sull'economia dell'Alto Adige - 2009**  
edizion te doi rujenedes, 166 plates, 2010
- Nr. 161 **Jugendstudie - 2009**  
**Indagine sui giovani - 2009**  
edizion te doi rujenedes, 194 plates, 2010
- Nr. 162 **Mobilität und Verkehr in Südtirol - 2008**  
**Mobilità e traffico in provincia di Bolzano - 2008**  
edizion te doi rujenedes, 144 plates, 2010
- Nr. 163 **Wohnungspolitik in Südtirol von der Angliederung an Italien bis 2008**  
**Politiche abitative in provincia di Bolzano dall'annessione all'Italia al 2008**  
edizion te doi rujenedes, 318 plates, 2010

**Statistiksammlung 2010 (DVD)  
Raccolta statistica 2010 (DVD)**